

**BẢN TIN DỰ BÁO MỨC NƯỚC VÀ SÓNG BIỂN**

(Lúc 13 giờ – 06Z ngày 07/08/2018)

Tỉnh/ TP	Huyện	Mức nước tổng cộng dự báo trong 48 giờ (cm)								
		07/08		08/08				09/08		
		13h	19h	1h	7h	13h	19h	1h	7h	13h
Quảng Ninh	Đầm Hà	-1	122	3	-81	-19	139	29	-110	-30
	Cửa Ông	7	110	7	-75	-13	130	25	-104	-32
TP. Hải Phòng	Hòn Dấu	14	98	12	-74	-14	122	28	-85	-36
	Bạch Long Vĩ	23	94	-3	-70	2	120	8	-89	-18
Thái Bình	Thái Thụy	16	95	12	-71	-12	119	24	-78	-37
Nam Định	Hải Hậu	22	82	12	-67	-4	110	21	-71	-33
Ninh Bình	Kim Sơn	22	83	11	-64	-5	111	20	-66	-34
Thanh Hóa	Quảng Xương	23	78	14	-60	-4	104	18	-60	-33
Nghệ An	Diễn Châu	28	65	19	-51	2	94	17	-52	-31
	Hòn Ngư	30	63	19	-52	4	87	18	-52	-28
Hà Tĩnh	Thạch Hà	33	52	25	-54	9	70	25	-51	-20
Quảng Bình	Quảng Trạch	31	25	36	-44	23	42	31	-45	-3
	Quảng Ninh	34	14	31	-32	30	22	25	-32	10
Quảng Trị	Gio Linh	39	2	26	-21	39	8	20	-20	27
	Cồn Cỏ	41	2	23	-22	42	10	17	-22	31
Thừa Thiên Huế	Hương Trà	38	-9	21	-10	44	-4	15	-6	41
	Phú Lộc	38	-18	16	0	52	-16	12	7	51
TP. Đà Nẵng	Sơn Trà	39	-21	15	13	53	-26	8	16	57
	Hoàng Sa	40	-28	-3	29	61	-37	-11	25	74
Quảng Nam	Tam Kỳ	38	-31	12	22	58	-40	1	25	65
	Cù Lao Chàm	38	-28	12	18	56	-36	3	21	62
Quảng Ngãi	TP. Quảng Ngãi	40	-37	8	28	61	-47	-5	28	70
	Lý Sơn	39	-33	7	27	60	-43	-6	26	70
Bình Định	Phú Mỹ	41	-39	4	31	62	-47	-9	29	75
	Quy Nhơn	39	-40	3	29	62	-48	-11	27	73
Phú Yên	TP. Tuy Hòa	45	-35	3	34	65	-46	-13	30	77
Khánh Hòa	TP. Nha Trang	47	-35	1	32	70	-41	-13	32	80
	Trường Sa	42	-39	-10	26	60	-47	-29	24	68
Ninh Thuận	TP. PR-Tháp Chàm	48	-43	-1	26	70	-49	-20	25	75
Bình Thuận	TP. Phan Thiết	53	-53	-19	24	52	-52	-66	48	46
	Phú Quý	48	-45	-11	25	63	-49	-34	29	68
Bà Rịa Vũng Tàu	Vũng Tàu	25	-13	-98	71	-6	23	-168	113	-8
	Côn Đảo	49	-16	-99	53	21	34	-161	83	19
TPHCM	Cần Giờ	18	-9	-105	69	-23	30	-175	114	-16
Tiền Giang	Gò Công Tây	20	-12	-106	65	-30	29	-179	113	-20
Bến Tre	Ba Tri	22	-16	-112	61	-31	29	-182	108	-21
Trà Vinh	Duyên Hải	29	-14	-118	69	-13	40	-190	109	-9
Sóc Trăng	Tân Phú	21	-3	-125	65	-12	50	-191	95	-6
Bạc Liêu	TP. Bạc Liêu	19	19	-128	39	-9	58	-179	59	13
Cà Mau	Năm Căn	28	24	-108	13	9	52	-139	10	30
	Trần Văn Thời	42	12	-30	10	27	36	-43	-6	15
Kiên Giang	Rạch Giá	36	42	7	52	37	58	12	27	12
	Phú Quốc	-5	15	-6	-12	-15	24	5	-18	-20

Vùng Biển	Độ cao sóng biển dự báo trong 48 giờ		
	Độ cao sóng lớn nhất (m)	Hướng thịnh hành	Ghi chú
Bắc vịnh Bắc Bộ	0.3 - 0.4	Đông, Đông Bắc	
Nam vịnh Bắc Bộ	0.3 - 0.8	Đông, Đông Bắc	
Quảng Trị đến Quảng Ngãi	0.7 - 1.6	Đông Bắc, Đông	
Bình Định đến Ninh Thuận	1.2 - 3.4	Tây Nam	Cảnh báo
Bình Thuận đến Cà Mau	0.3 - 3.4	Tây Nam, Tây	Cảnh báo
Cà Mau đến Kiên Giang	0.3 - 2.1	Tây	Cảnh báo
Quần đảo Hoàng Sa	1.5 - 2.0	Đông, Đông Bắc	Cảnh báo
Quần đảo Trường Sa	2.2 - 3.0	Tây, Tây Nam	Cảnh báo
Bắc Biển Đông	1.0 - 4.5	Nam, Đông, Đông Nam	Cảnh báo
Giữa Biển Đông	1.4 - 3.5	Tây Nam	Cảnh báo
Nam Biển Đông	0.8 - 3.4	Tây, Tây Nam	Cảnh báo

**Tin phát lúc: 13 giờ 00**

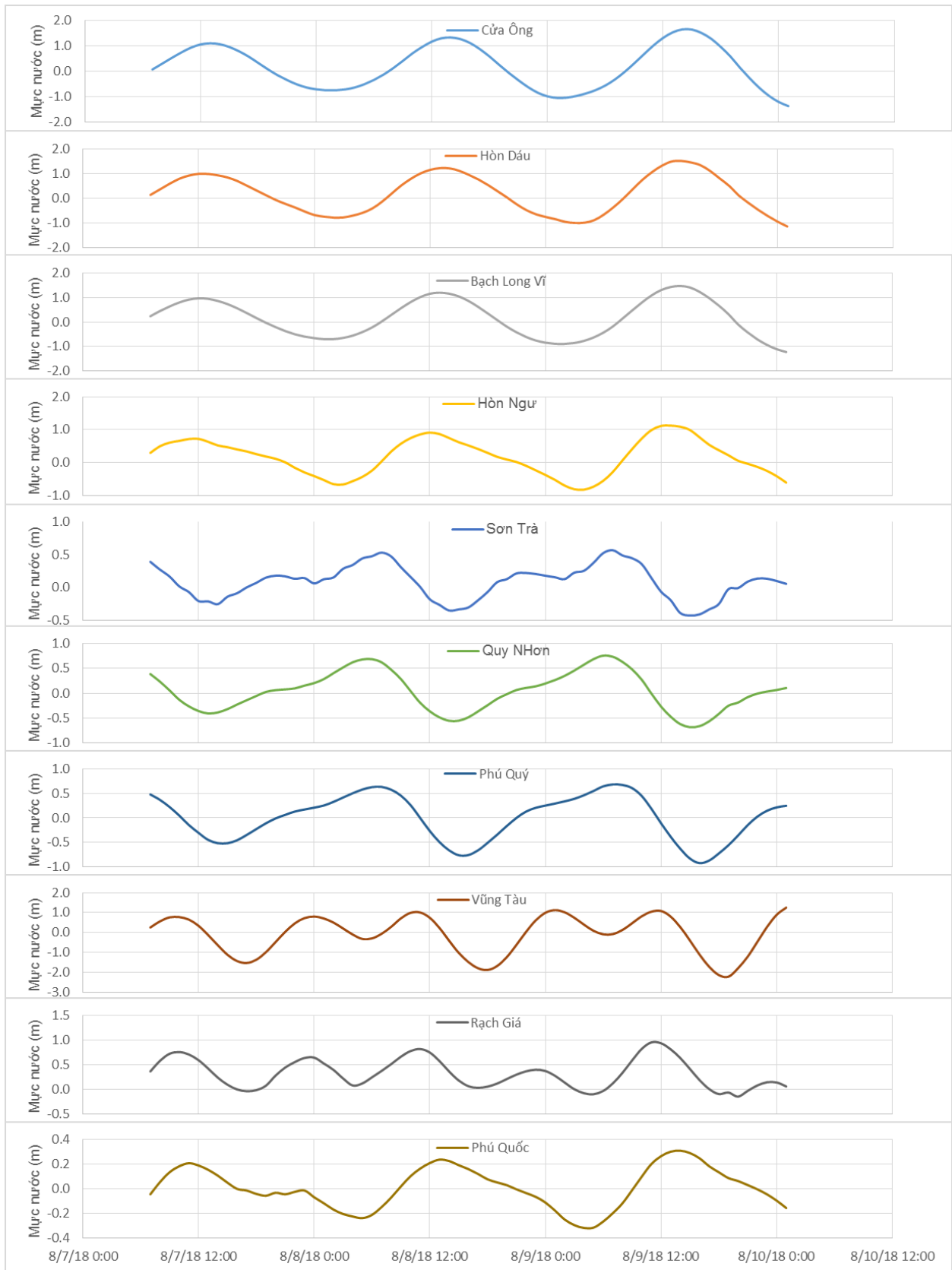
Thời điểm phát tin dự báo tiếp theo: 13 giờ 00 ngày 08/08/2018

Người xây dựng bản tin: Nguyễn Thị Phương

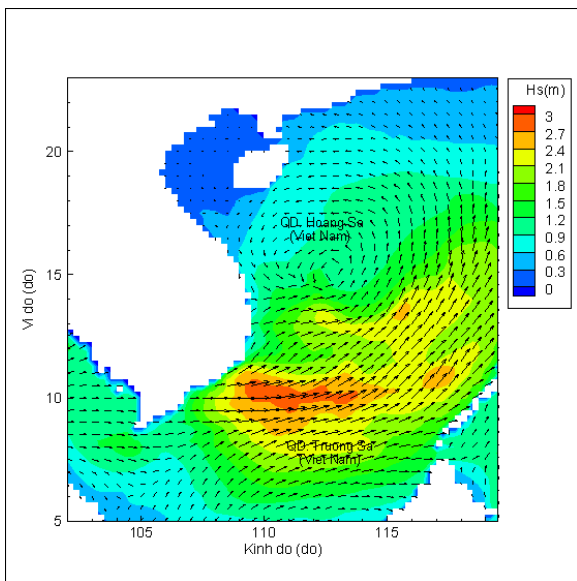
Người soát bản tin: Lê Quốc Huy

## Biến trình mực nước tổng cộng tại 10 trạm Hải văn

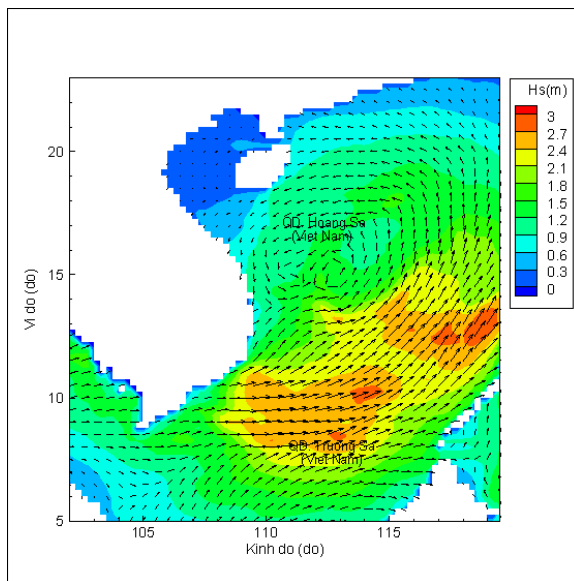
(Cửa Ông, Hòn Dấu, Bạch Long Vĩ, Hòn Ngự, Sơn Trà, Quy Nhơn, Phú Quý, Vũng Tàu, Rạch Giá, Phú Quốc)



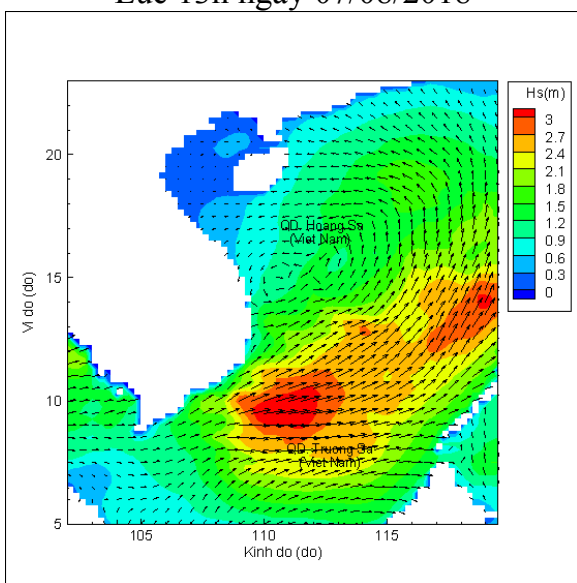
## Phân bố độ cao sóng ven bờ và ngoài khơi biển Việt Nam



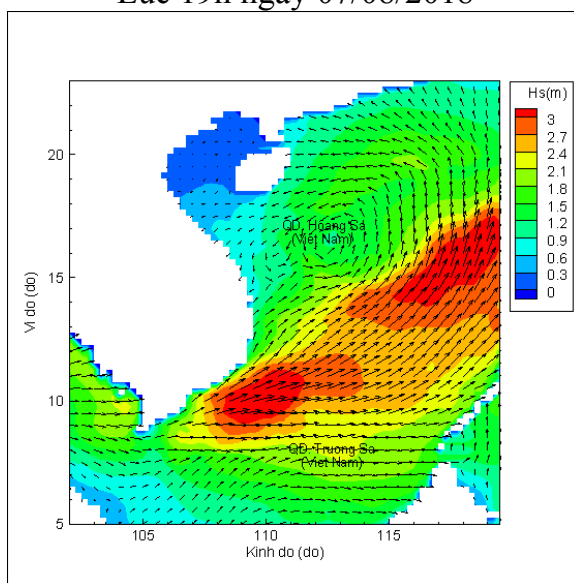
Lúc 13h ngày 07/08/2018



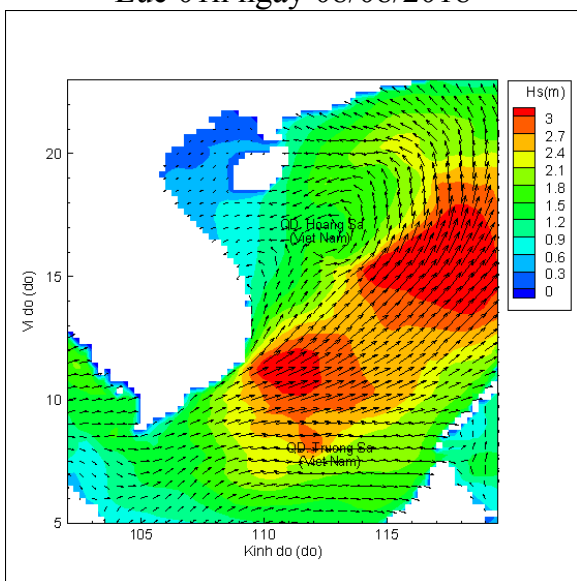
Lúc 19h ngày 07/08/2018



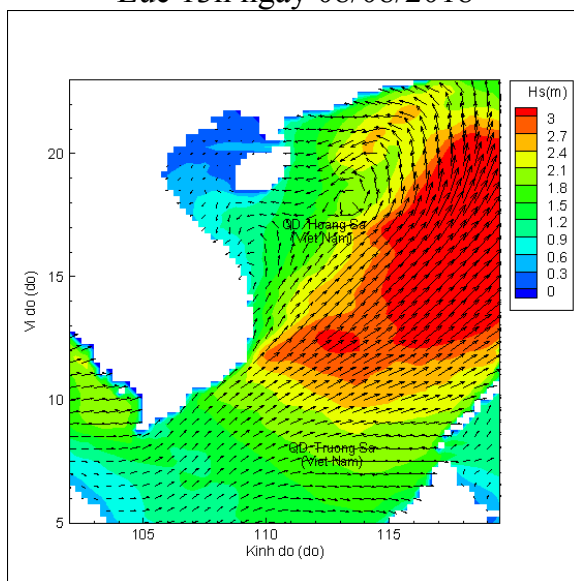
Lúc 01h ngày 08/08/2018



Lúc 13h ngày 08/08/2018



Lúc 01h ngày 09/08/2018



Lúc 13h ngày 09/08/2018