

**BẢN TIN DỰ BÁO MỨC NƯỚC VÀ SÓNG BIỂN**

(Lúc 13 giờ – 06Z ngày 01/08/2018)

Tỉnh/ TP	Huyện	Mức nước tổng cộng dự báo trong 48 giờ (cm)								
		01/08		02/08				03/08		
		13h	19h	1h	7h	13h	19h	1h	7h	13h
Quảng Ninh	Đầm Hà	-103	-17	140	20	-80	-24	105	33	-53
	Cửa Ông	-108	-13	127	22	-76	-23	92	34	-45
TP. Hải Phòng	Hòn Dấu	-104	-7	115	21	-74	-24	90	30	-40
	Bạch Long Vĩ	-91	1	115	8	-69	-17	92	20	-38
Thái Bình	Thái Thụy	-99	-5	108	19	-69	-23	86	26	-35
Nam Định	Hải Hậu	-92	0	93	21	-63	-24	74	24	-29
Ninh Bình	Kim Sơn	-91	2	88	20	-59	-23	68	22	-26
Thanh Hóa	Quảng Xương	-85	0	81	20	-56	-23	64	20	-21
Nghệ An	Diễn Châu	-77	0	68	23	-53	-22	54	14	-16
	Hòn Ngư	-74	0	67	23	-50	-22	52	16	-15
Hà Tĩnh	Thạch Hà	-71	2	58	25	-48	-19	46	20	-14
Quảng Bình	Quảng Trạch	-65	12	32	28	-43	-4	19	19	-16
	Quảng Ninh	-53	19	13	25	-35	4	5	19	-12
Quảng Trị	Gio Linh	-39	26	-3	23	-26	13	-5	18	-9
	Cồn Cỏ	-39	30	-2	21	-27	16	-3	17	-10
Thừa Thiên Huế	Hương Trà	-23	32	-18	20	-14	20	-15	17	-4
	Phú Lộc	-10	34	-31	18	-3	26	-25	16	1
TP. Đà Nẵng	Sơn Trà	2	35	-42	13	4	30	-33	16	4
	Hoàng Sa	21	47	-40	5	14	45	-30	12	8
Quảng Nam	Tam Kỳ	13	39	-49	11	10	37	-39	16	6
	Cù Lao Chàm	10	39	-46	13	9	36	-36	17	6
Quảng Ngãi	TP. Quảng Ngãi	16	45	-52	8	10	43	-40	12	3
	Lý Sơn	18	45	-47	9	12	43	-37	14	5
Bình Định	Phú Mỹ	18	48	-48	6	10	46	-35	11	2
	Quy Nhơn	16	50	-47	2	6	47	-36	8	-4
Phú Yên	TP. Tuy Hòa	25	57	-40	8	15	52	-28	14	8
Khánh Hòa	TP. Nha Trang	27	57	-42	11	17	53	-32	15	11
	Trường Sa	19	52	-50	0	10	44	-39	4	4
Ninh Thuận	TP. PR-Tháp Chàm	18	59	-53	8	12	52	-42	11	9
Bình Thuận	TP. Phan Thiết	16	67	-56	-17	22	39	-42	-20	21
	Phú Quý	17	58	-55	0	12	46	-44	3	8
Bà Rịa Vũng Tàu	Vũng Tàu	65	28	-8	-111	79	-18	20	-104	83
	Côn Đảo	72	10	6	-109	77	-22	32	-107	85
TPHCM	Cần Giờ	67	20	-2	-129	80	-30	29	-112	89
Tiền Giang	Gò Công Tây	69	9	-1	-136	82	-38	32	-119	92
Bến Tre	Ba Tri	74	-2	2	-142	87	-48	35	-128	95
Trà Vinh	Duyên Hải	86	-11	11	-144	97	-49	43	-134	104
Sóc Trăng	Tân Phú	90	-22	28	-145	95	-50	54	-140	103
Bạc Liêu	TP. Bạc Liêu	91	-24	50	-152	84	-46	62	-141	88
Cà Mau	Năm Căn	65	-4	43	-123	50	-22	43	-110	55
	Trần Văn Thời	16	15	20	-34	16	-4	23	-42	28
Kiên Giang	Rạch Giá	-9	34	24	24	22	12	43	3	38
	Phú Quốc	-19	5	11	7	-17	-8	7	-5	-7

Vùng Biển	Độ cao sóng biển dự báo trong 48 giờ		
	Độ cao sóng lớn nhất (m)	Hướng thịnh hành	Ghi chú
Bắc vịnh Bắc Bộ	0.3 - 1.4	Tây Nam, Nam	
Nam vịnh Bắc Bộ	0.4 - 1.9	Tây Nam	
Quảng Trị đến Quảng Ngãi	0.3 - 1.8	Nam, Tây Nam, Tây	
Bình Định đến Ninh Thuận	1.3 - 3.2	Tây Nam, Nam	Cảnh báo
Bình Thuận đến Cà Mau	0.3 - 3.3	Tây Nam, Tây	Cảnh báo
Cà Mau đến Kiên Giang	0.3 - 1.8	Tây	
Quần đảo Hoàng Sa	1.1 - 1.3	Tây Nam	
Quần đảo Trường Sa	2.2 - 3.3	Tây Nam	Cảnh báo
Bắc Biển Đông	0.9 - 1.5	Tây Nam	
Giữa Biển Đông	1.2 - 3.2	Tây Nam	Cảnh báo
Nam Biển Đông	0.8 - 3.4	Tây Nam	Cảnh báo

**Tin phát lúc: 13 giờ 00**

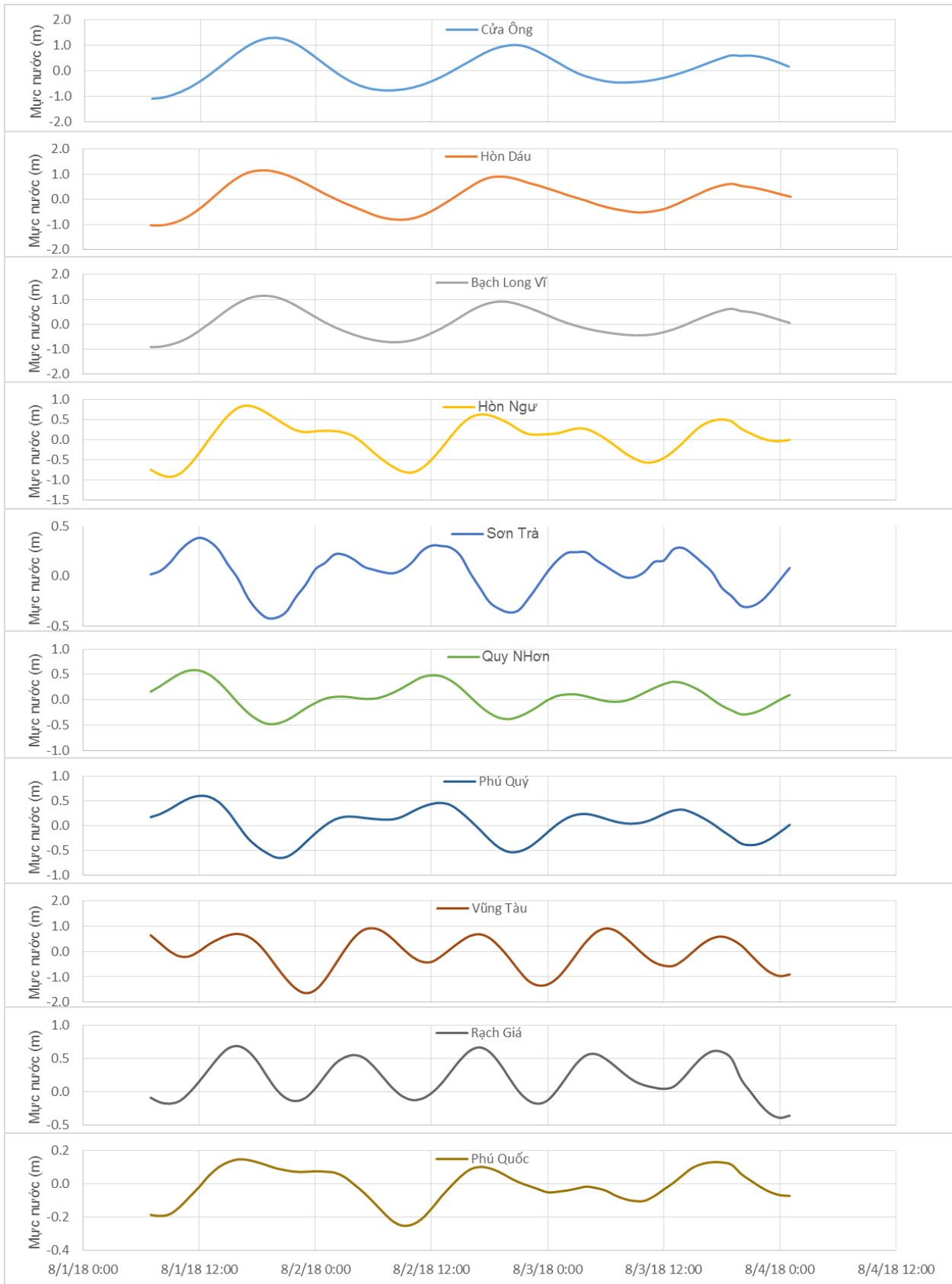
Thời điểm phát tin dự báo tiếp theo: 13 giờ 00 ngày 02/08/2018

Người xây dựng bản tin: Nguyễn Hồng Hạnh

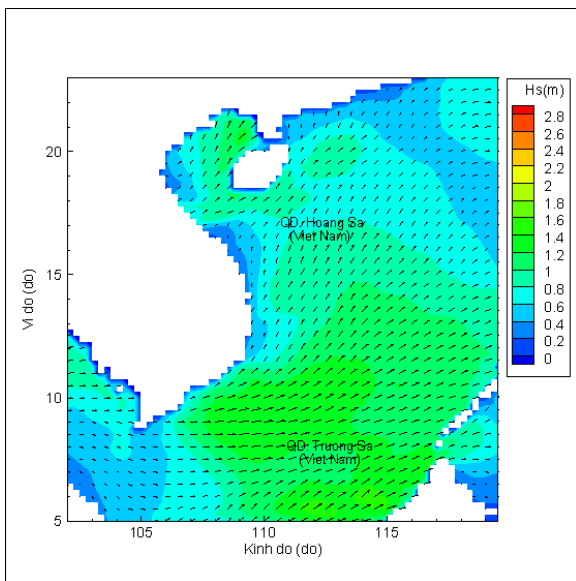
Người soát bản tin: Lê Quốc Huy

## Biên trình mực nước tổng cộng tại 10 trạm Hải văn

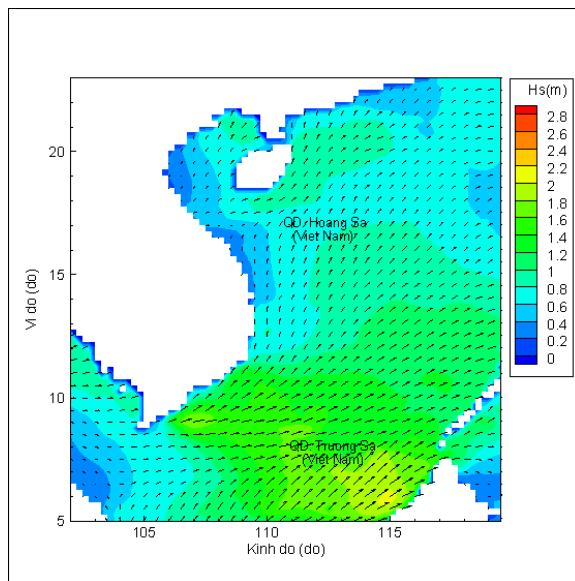
(Cửa Ông, Hòn Dấu, Bạch Long Vĩ, Hòn Ngự, Sơn Trà, Quy Nhơn, Phú Quý, Vũng Tàu, Rạch Giá, Phú Quốc)



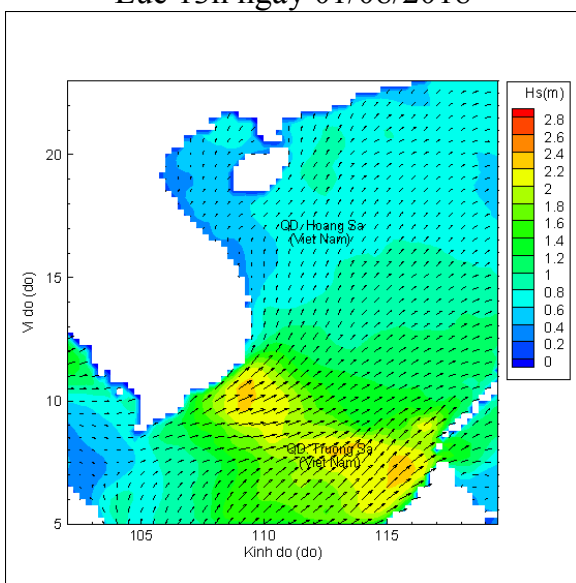
## Phân bố độ cao sóng ven bờ và ngoài khơi biển Việt Nam



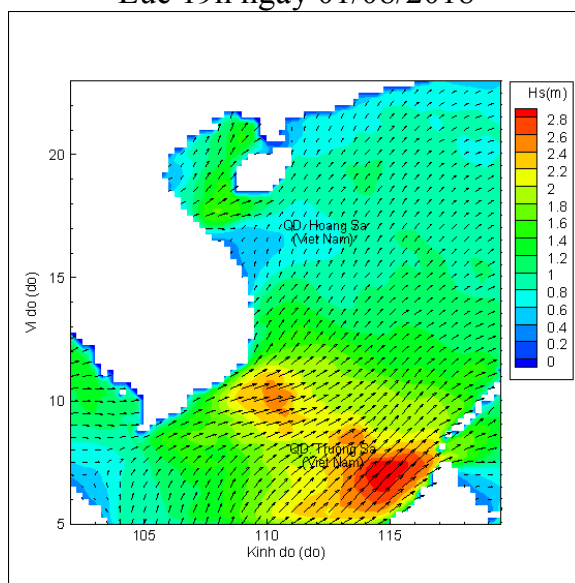
Lúc 13h ngày 01/08/2018



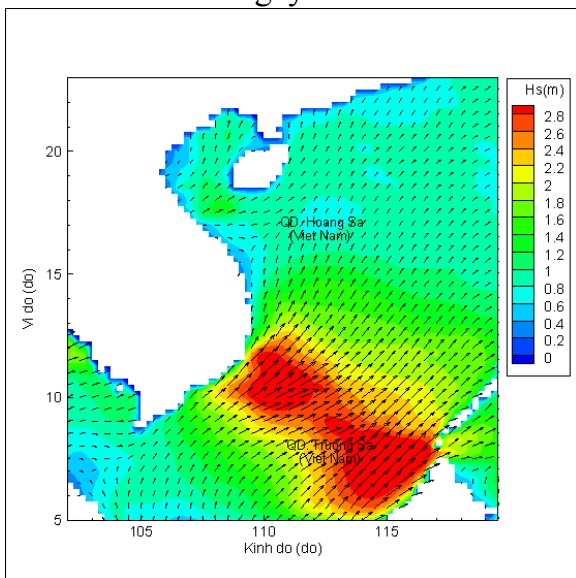
Lúc 19h ngày 01/08/2018



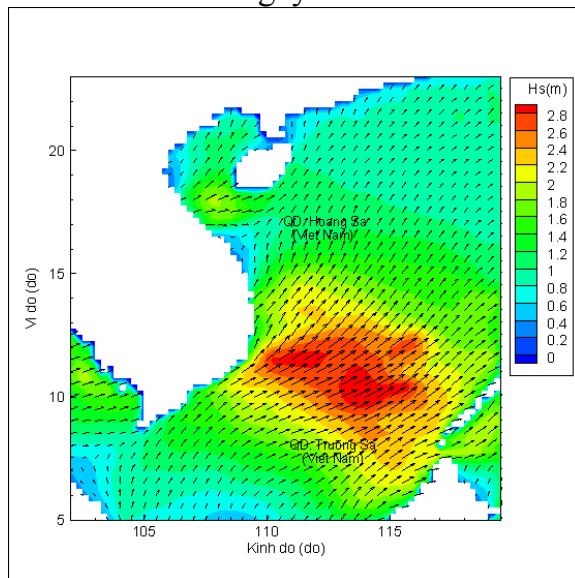
Lúc 01h ngày 02/08/2018



Lúc 13h ngày 02/08/2018



Lúc 01h ngày 03/08/2018



Lúc 13h ngày 03/08/2018