

BẢN TIN DỰ BÁO MỨC NƯỚC VÀ SÓNG BIỂN

(Lúc 13 giờ – 06Z ngày 30/07/2018)

Tỉnh/ TP	Huyện	Mức nước tổng cộng dự báo trong 48 giờ (cm)								
		30/07		31/07				01/08		
		13h	19h	1h	7h	13h	19h	1h	7h	13h
Quảng Ninh	Đầm Hà	-109	41	189	-31	-114	-1	175	5	-86
	Cửa Ông	-118	42	172	-21	-113	1	150	11	-86
TP. Hải Phòng	Hòn Dấu	-120	47	155	-12	-113	5	132	17	-88
	Bạch Long Vĩ	-107	52	140	-29	-107	17	130	1	-81
Thái Bình	Thái Thụy	-117	48	144	-11	-109	7	124	16	-84
Nam Định	Hải Hậu	-115	45	120	-9	-107	11	101	20	-85
Ninh Bình	Kim Sơn	-114	43	115	-8	-105	12	93	21	-84
Thanh Hóa	Quảng Xương	-110	40	107	-6	-102	7	86	24	-83
Nghệ An	Diễn Châu	-101	37	88	2	-94	2	74	29	-81
	Hòn Ngư	-98	37	85	3	-92	4	72	29	-76
Hà Tĩnh	Thạch Hà	-94	36	74	9	-86	7	62	33	-70
Quảng Bình	Quảng Trạch	-81	33	39	21	-75	16	29	34	-61
	Quảng Ninh	-64	35	15	22	-60	21	8	31	-48
Quảng Trị	Gio Linh	-46	35	-5	21	-43	27	-8	31	-36
	Cồn Cỏ	-45	41	-5	19	-42	32	-7	29	-36
Thừa Thiên Huế	Hương Trà	-23	33	-23	21	-21	28	-24	28	-18
	Phú Lộc	-4	31	-38	21	-2	28	-38	25	-2
TP. Đà Nẵng	Sơn Trà	14	28	-49	19	11	28	-48	22	9
	Hoàng Sa	45	35	-51	3	36	43	-45	7	25
Quảng Nam	Tam Kỳ	31	27	-58	16	24	33	-56	17	19
	Cù Lao Chàm	27	28	-54	16	21	33	-52	20	18
Quảng Ngãi	TP. Quảng Ngãi	39	31	-64	12	29	38	-61	11	21
	Lý Sơn	41	31	-59	11	31	39	-55	12	23
Bình Định	Phú Mỹ	43	35	-63	7	34	43	-56	7	20
	Quy Nhơn	40	34	-67	5	30	42	-58	6	18
Phú Yên	TP. Tuy Hòa	40	36	-68	1	29	42	-61	0	15
Khánh Hòa	TP. Nha Trang	46	44	-64	10	37	52	-54	13	28
	Trường Sa	42	43	-66	1	32	48	-60	2	20
Ninh Thuận	TP. PR-Tháp Chàm	38	48	-75	10	29	53	-67	10	20
Bình Thuận	TP. Phan Thiết	21	73	-116	10	21	70	-95	0	17
	Phú Quý	37	52	-82	6	29	54	-73	6	19
Bà Rịa Vũng Tàu	Vũng Tàu	48	68	-94	-57	67	50	-59	-75	71
	Côn Đảo	59	57	-69	-73	66	44	-33	-95	75
TPHCM	Cần Giờ	47	59	-94	-62	70	42	-51	-83	76
Tiền Giang	Gò Công Tây	45	58	-93	-63	69	40	-49	-87	78
Bến Tre	Ba Tri	49	57	-85	-68	72	34	-43	-97	82
Trà Vinh	Duyên Hải	63	48	-75	-84	84	31	-32	-111	90
Sóc Trăng	Tân Phú	73	33	-51	-103	87	22	-11	-130	95
Bạc Liêu	TP. Bạc Liêu	88	19	-10	-136	87	9	20	-151	95
Cà Mau	Năm Căn	74	27	2	-129	62	19	24	-133	64
	Trần Văn Thời	21	30	-10	-40	0	25	14	-41	13
Kiên Giang	Rạch Giá	-9	54	-20	17	-25	34	19	12	1
	Phú Quốc	-22	7	3	-2	-35	0	14	0	-23

Vùng Biển	Độ cao sóng biển dự báo trong 48 giờ		
	Độ cao sóng lớn nhất (m)	Hướng thịnh hành	Ghi chú
Bắc vịnh Bắc Bộ	0.3 - 2.2	Tây Nam, Nam	Cảnh báo
Nam vịnh Bắc Bộ	0.4 - 2.2	Tây Nam	Cảnh báo
Quảng Trị đến Quảng Ngãi	0.3 - 2.1	Nam, Tây Nam, Tây	Cảnh báo
Bình Định đến Ninh Thuận	0.9 - 1.9	Tây Nam, Nam	
Bình Thuận đến Cà Mau	0.3 - 1.7	Tây, Tây Nam	
Cà Mau đến Kiên Giang	0.3 - 1.4	Tây	
Quần đảo Hoàng Sa	0.7 - 1.1	Tây Nam	
Quần đảo Trường Sa	1.1 - 1.8	Tây	
Bắc Biển Đông	0.7 - 1.5	Tây Nam	
Giữa Biển Đông	0.9 - 1.6	Tây Nam, Tây	
Nam Biển Đông	0.6 - 1.9	Tây	

Tin phát lúc: 13 giờ 00

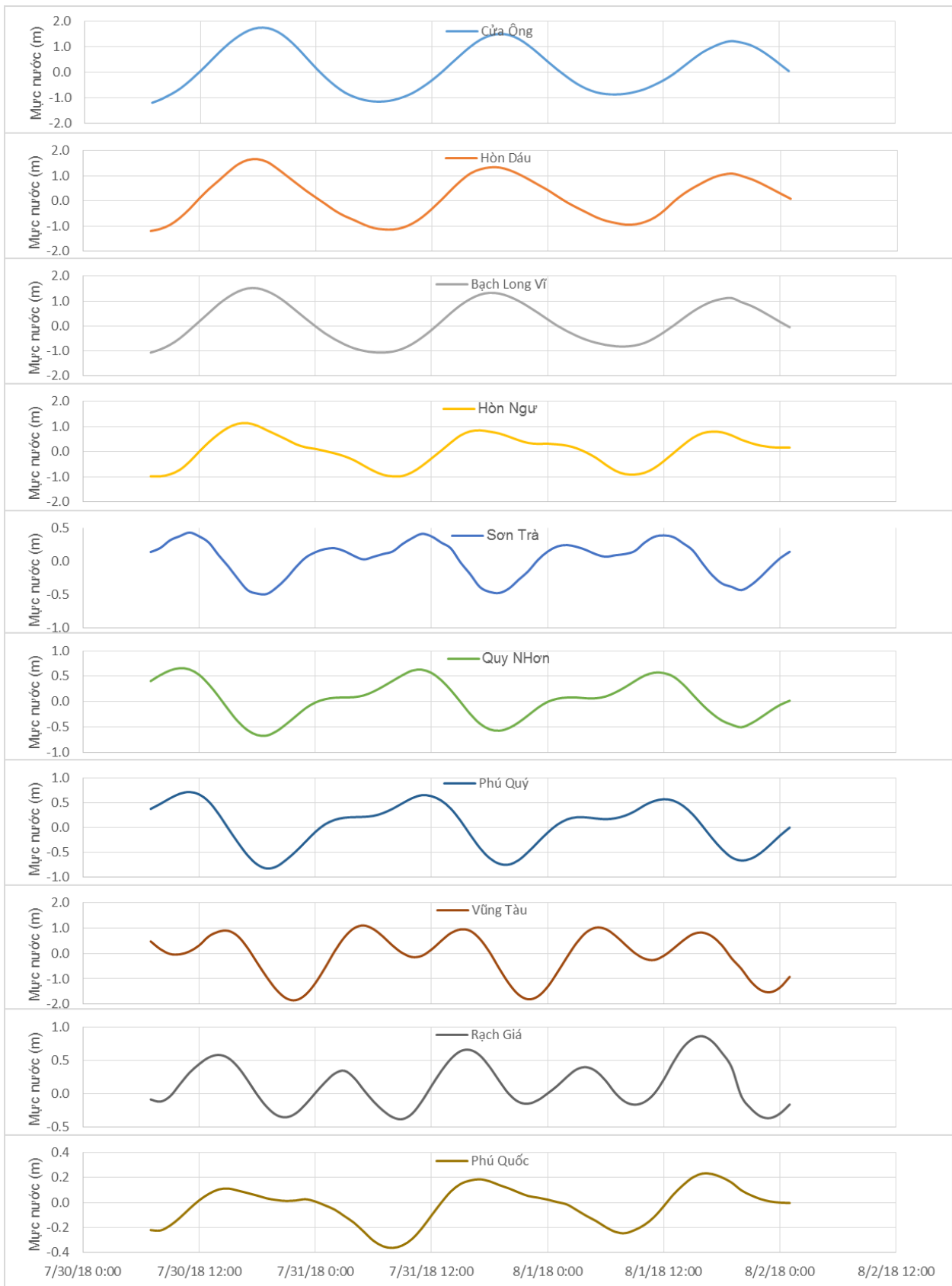
Thời điểm phát tin dự báo tiếp theo: 13 giờ 00 ngày 31/07/2018

Người xây dựng bản tin: Nguyễn Thị Phương

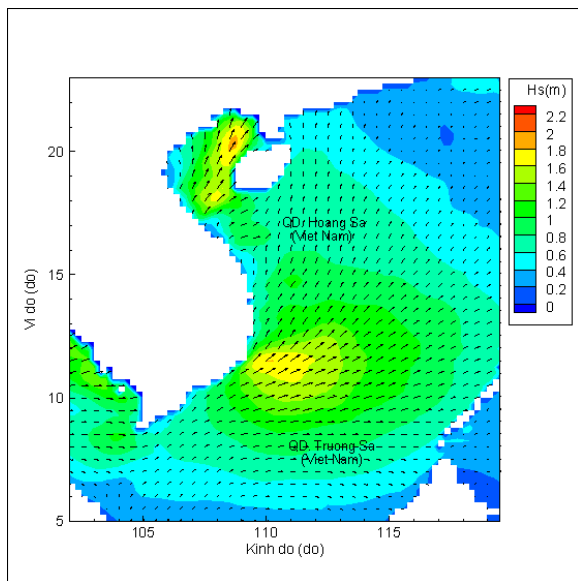
Người soát bản tin: Lê Quốc Huy

Biến trình mực nước tổng cộng tại 10 trạm Hải văn

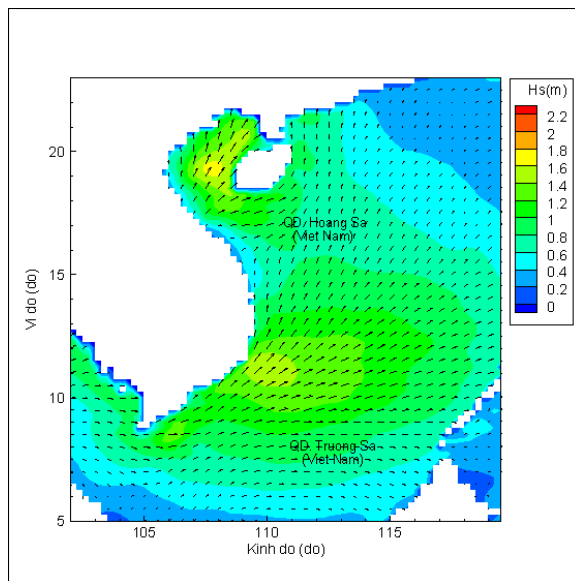
(Cửa Ông, Hòn Dấu, Bạch Long Vĩ, Hòn Ngự, Sơn Trà, Quy Nhơn, Phú Quý, Vũng Tàu, Rạch Giá, Phú Quốc)



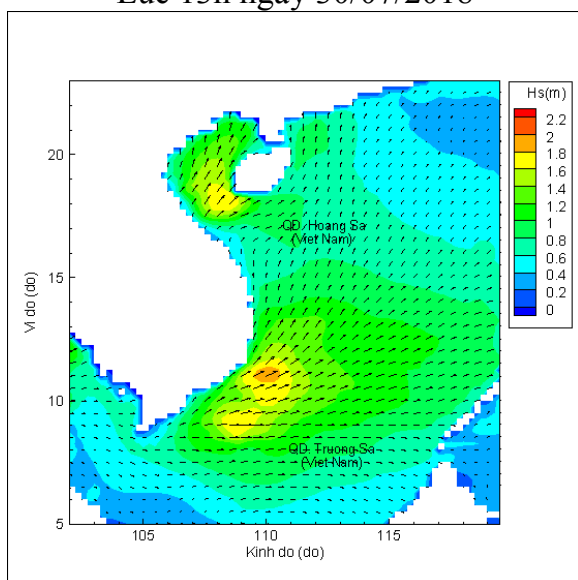
Phân bố độ cao sóng ven bờ và ngoài khơi biển Việt Nam



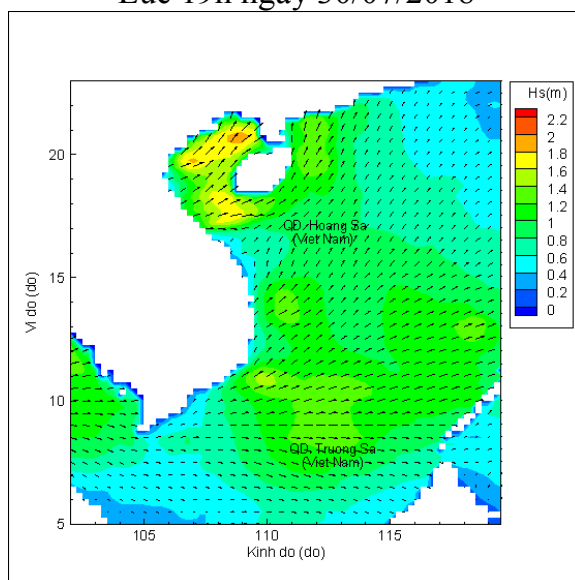
Lúc 13h ngày 30/07/2018



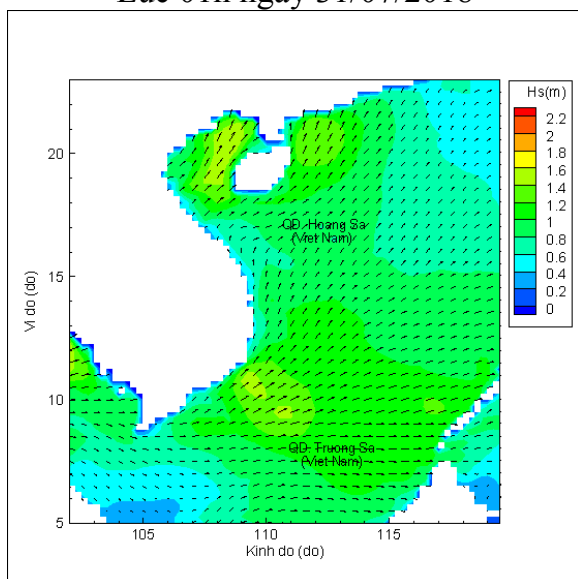
Lúc 19h ngày 30/07/2018



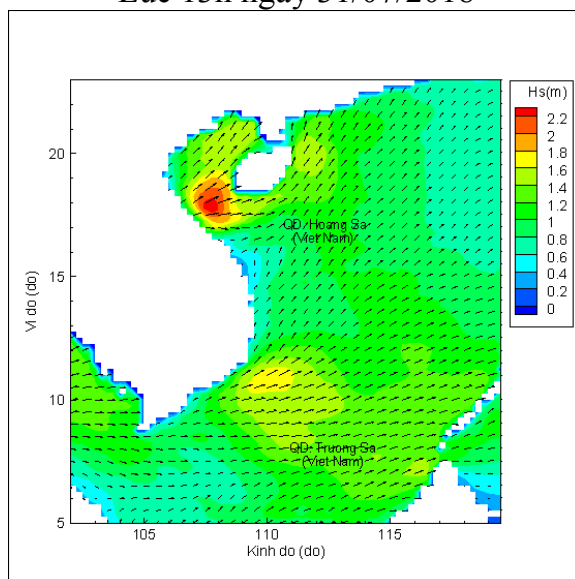
Lúc 01h ngày 31/07/2018



Lúc 13h ngày 31/07/2018



Lúc 01h ngày 01/08/2018



Lúc 13h ngày 01/08/2018