VIỆN KHOA HỌC
KHÍ TƯỢNG THỦY VĂN VÀ BIẾN ĐỔI KHÍ HẬU
TRUNG TÂM
NGHIÊN CỨU THUỶ VĂN VÀ HẢI VĂN
——————— ~*~ ———————

CỘNG HÒA XÃ HỘI CHỦ NGHĨA VIỆT NAM
Độc lập - Tự do - Hạnh phúc
————o0o————

BẢN TIN DỰ BÁO NƯỚC DÂNG VÀ SÓNG TRONG BÃO SƠN TINH

(Lúc 01 giờ – 18Z ngày 17/07/2018)

Bảng giá trị nước dâng trong bão lớn nhất tại một số điểm ven biển

Tỉnh	**Địa danh**	**NDDB lớn nhất**		
		Giá trị (cm)	**Giờ**	**Ngày / tháng**
Quảng Ninh	Đầm Hà	64	9	19/7
	Cửa Ông	60	9	19/7
Hải Phòng	Hải An	71	23	18/7
	Kiến Thụy	55	7	19/7
	Hòn Dáu	56	7	19/7
	Bạch Long Vĩ	43	7	19/7
Thái Bình	Thái Thụy	58	22	18/7
Nam Định	Hải Hậu	58	0	19/7
Ninh Bình	Kim Sơn	72	0	19/7
Thanh Hóa	Quảng Xương	72	0	19/7
Nghệ An	Diễn Châu	49	6	19/7
Hà Tĩnh	Hòn Ngư	46	7	19/7
	Thạch Hà	42	3	19/7
Quảng Bình	Quảng Trạch	33	4	19/7
	Quảng Ninh	29	5	19/7
Quảng Trị	Gio Linh	27	5	19/7
	Còn Cỏ	26	5	19/7

Vùng Biển	Độ cao sóng biển dự báo trong 48 giờ		
	Độ cao sóng (m)	Hướng thịnh hành	Ghi chú
Khu vực ven bờ			
Bắc vịnh Bắc Bộ	0.3 - 3.6	Đông, Đông Bắc, Nam, Đông Nam	Cảnh báo
Nam vịnh Bắc Bộ	1.3 - 2.8	Nam	Cảnh báo
Quảng Trị đến Quảng Ngãi	1.1 - 2.9	Nam, Đông Nam	Cảnh báo
Bình Định đến Ninh Thuận	1.7 - 3.2	Nam, Tây Nam	Cảnh báo
Bình Thuận đến Cà Mau	0.3 - 2.8	Tây Nam	Cảnh báo
Cà Mau đến Kiên Giang	0.3 - 2.6	Tây, Tây Nam	Cảnh báo
Khu vực ngoài khơi			
Quần đảo Hoàng Sa	2.8 - 3.0	Nam	Cảnh báo
Quần đảo Trường Sa	1.3 - 2.8	Tây, Tây Nam	Cảnh báo
Bắc Biển Đông	1.7 - 3.8	Nam, Tây Nam	Cảnh báo
Giữa Biển Đông	1.2 - 3.2	Tây Nam	Cảnh báo
Nam Biển Đông	0.7 - 2.5	Tây, Tây Nam	Cảnh báo

***Tin phát lúc: 01*giờ 00**
Thời điểm phát tin dự báo tiếp theo: 07 giờ 00 ngày 18/07/2018

Người xây dựng bản tin: Khương Văn Hải, Phạm Văn Chinh

Người soát bản tin: Lê Quốc Huy

Thông tin hình ảnh trực tuyến: http://222.254.32.12/ttbien/2018-07-17-12/anim_zeta.gif

Nhận định:

Hồi 01h giờ ngày 18/7, vị trí trung tâm bão Sơn Tinh ở vào khoảng 19,56 độ Vĩ Bắc; 111,43 độ Kinh Đông đang di chuyển theo hướng Tây, sức gió mạnh nhất gần tâm bão cấp 8 - cấp 9. Trong 12 – 18h tiếp theo bão di chuyển theo hướng Tây mỗi giờ đi được khoảng từ 30 đến 35 km. Do ảnh hưởng của bão, sóng biển tại khu vực Vịnh Bắc Bộ cao trên 3,5m.

Biến trình nước dâng do ATNĐ tại các vị trí ảnh hưởng của ATNĐ

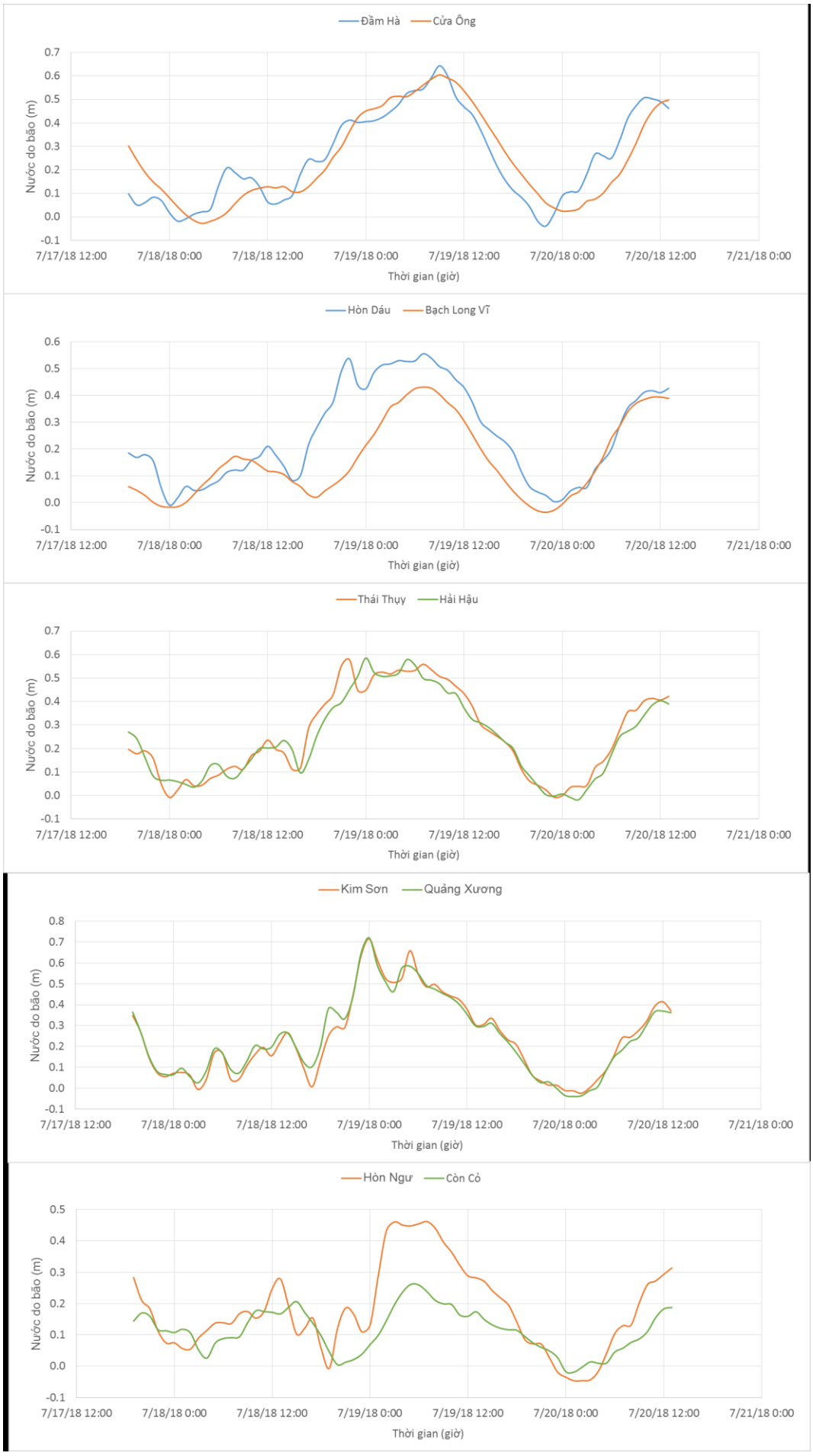

Phân bố độ cao sóng ven bờ và ngoài khơi biển Việt Nam

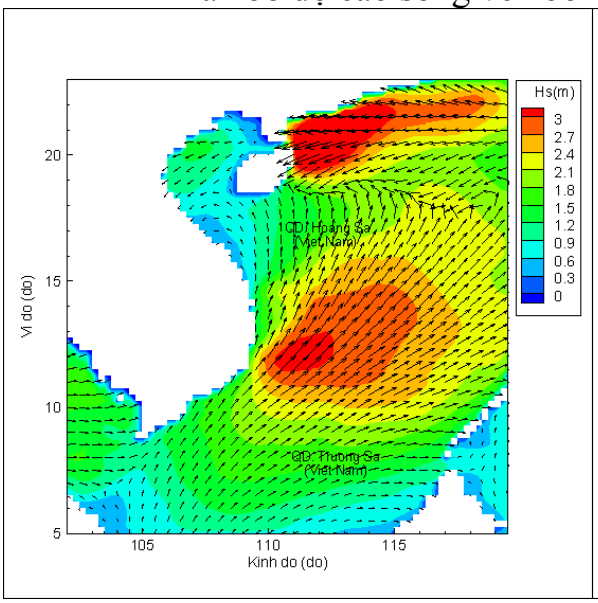

Lúc 01h ngày 18/07/2018

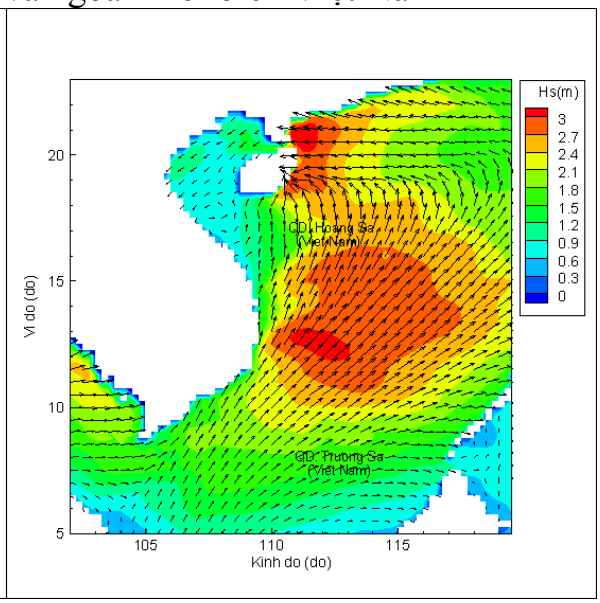

Lúc 07h ngày 18/07/2018

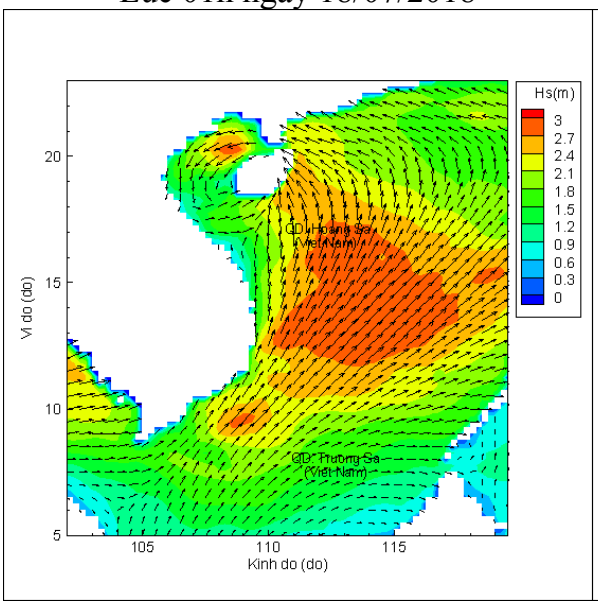

Lúc 13h ngày 18/07/2018

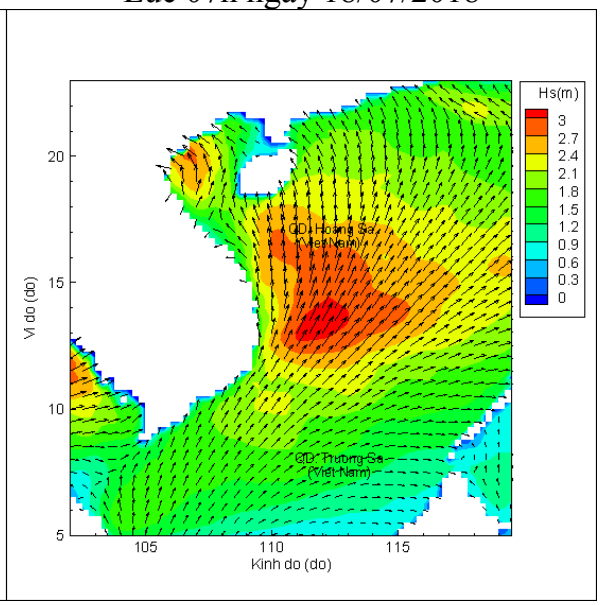

Lúc 01h ngày 19/07/2018

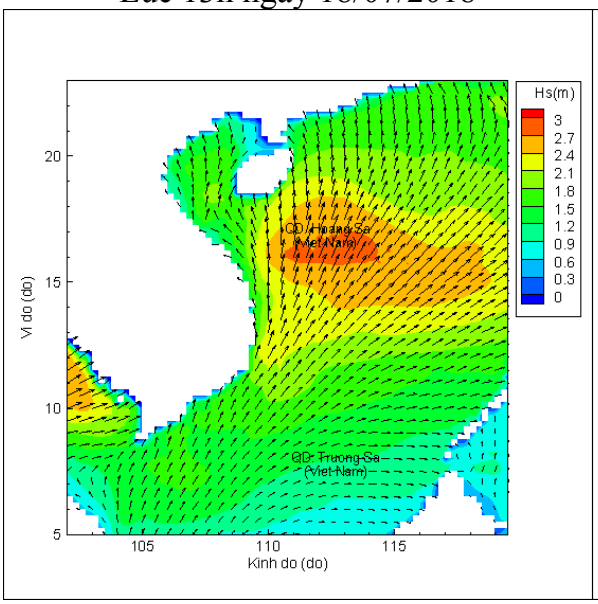

Lúc 13h ngày 19/07/2018

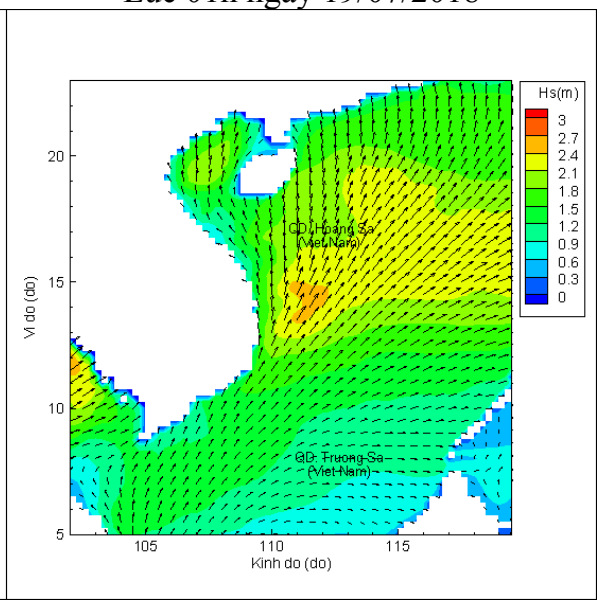

Lúc 01h ngày 20/07/2018