

## BẢN TIN DỰ BÁO NƯỚC DÂNG VÀ SÓNG TRONG BÃO SƠN TINH

(Lúc 19 giờ – 12Z ngày 17/07/2018)

Bảng giá trị nước dâng trong bão lớn nhất tại một số điểm ven biển

Tỉnh	Địa danh	NDDB lớn nhất		
		Giá trị (cm)	Giờ	Ngày / tháng
Quảng Ninh	Đầm Hà	58	6	19/7
	Cửa Ông	54	5	19/7
Hải Phòng	Hải An	65	5	19/7
	Kiến Thụy	54	4	19/7
	Hòn Dấu	56	4	19/7
	Bạch Long Vĩ	39	7	20/7
Thái Bình	Thái Thụy	55	21	18/7
Nam Định	Hải Hậu	67	20	18/7
Ninh Bình	Kim Sơn	75	21	18/7
Thanh Hóa	Quảng Xương	59	21	18/7
Nghệ An	Diễn Châu	52	23	18/7
Hà Tĩnh	Hòn Ngư	44	2	19/7
	Thạch Hà	41	1	19/7
Quảng Bình	Quảng Trạch	33	12	18/7
	Quảng Ninh	31	12	18/7
Quảng Trị	Gio Linh	27	3	19/7
	Cồn Cỏ	26	3	19/7

Vùng Biển	Độ cao sóng biển dự báo trong 48 giờ		
	Độ cao sóng (m)	Hướng thịnh hành	Ghi chú
<b>Khu vực ven bờ</b>			
Bắc vịnh Bắc Bộ	0.3 - 3.8	Đông, Đông Bắc, Nam, Đông Nam	Cảnh báo
Nam vịnh Bắc Bộ	1.1 - 2.7	Đông Bắc, Nam	Cảnh báo
Quảng Trị đến Quảng Ngãi	1.1 - 2.8	Nam, Đông Nam	Cảnh báo
Bình Định đến Ninh Thuận	1.8 - 3.2	Nam, Tây Nam	Cảnh báo
Bình Thuận đến Cà Mau	0.3 - 2.6	Nam, Tây Nam	Cảnh báo
Cà Mau đến Kiên Giang	0.3 - 2.8	Tây, Tây Nam	Cảnh báo
<b>Khu vực ngoài khơi</b>			
Quần đảo Hoàng Sa	2.8 - 3.0	Nam	Cảnh báo
Quần đảo Trường Sa	1.4 - 2.7	Tây, Tây Nam	Cảnh báo
Bắc Biển Đông	2.1 - 3.6	Nam, Tây Nam	Cảnh báo
Giữa Biển Đông	1.2 - 3.2	Tây Nam	Cảnh báo
Nam Biển Đông	0.7 - 2.4	Tây, Tây Nam	Cảnh báo

**Tin phát lúc: 19 giờ 00**

Thời điểm phát tin dự báo tiếp theo: 01 giờ 00 ngày 18/07/2018

Người xây dựng bản tin: Khương Văn Hải, Phạm Văn Chinh

Người soát bản tin: Lê Quốc Huy

Thông tin hình ảnh trực tuyến: [http://222.254.32.12/ttbien/2018-07-17-06/anim\\_zeta.gif](http://222.254.32.12/ttbien/2018-07-17-06/anim_zeta.gif)

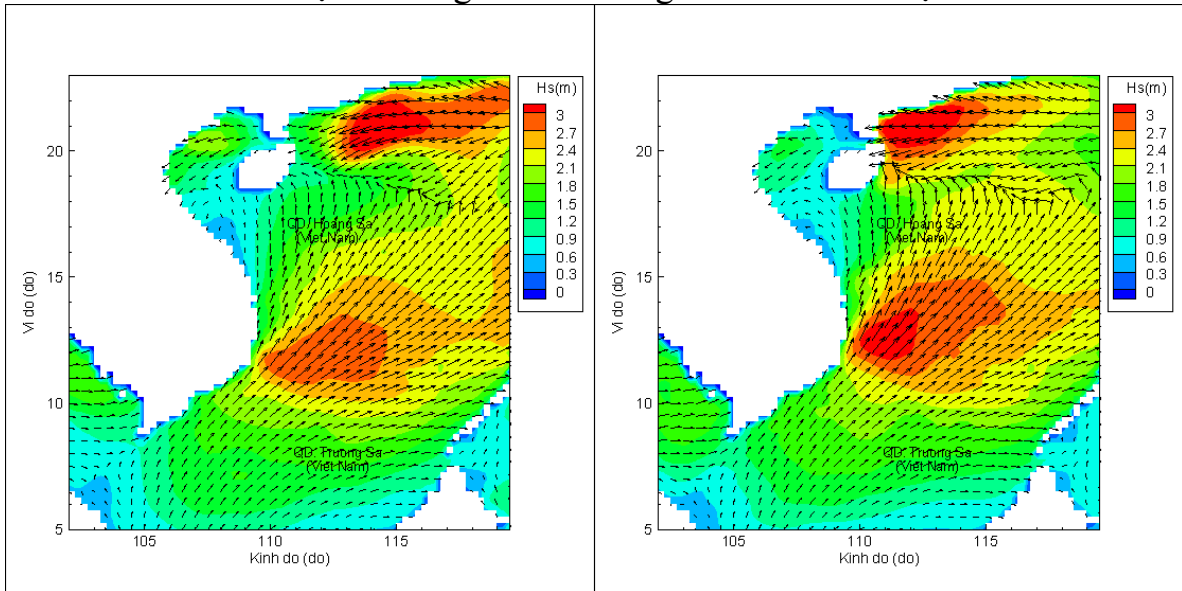
**Nhận định:**

Hồi 19h giờ ngày 17/7, vị trí trung tâm bão Sơn Tinh ở vào khoảng 19,10 độ Vĩ Bắc; 113,99 độ Kinh Đông đang di chuyển theo hướng Tây, sức gió mạnh nhất gần tâm bão cấp 8 - cấp 9. Trong 12 – 36h tiếp theo bão di chuyển theo hướng Tây mỗi giờ đi được khoảng từ 30 đến 35 km. Do ảnh hưởng của bão, sóng biển tại khu vực Bắc Biển Đông cao trên 3,5m, Giữa Biển Đông (bao gồm vùng biển quần đảo Hoàng Sa) cao trên 3m.

## Biến trình nước dâng do ATNĐ tại các vị trí ảnh hưởng của ATNĐ

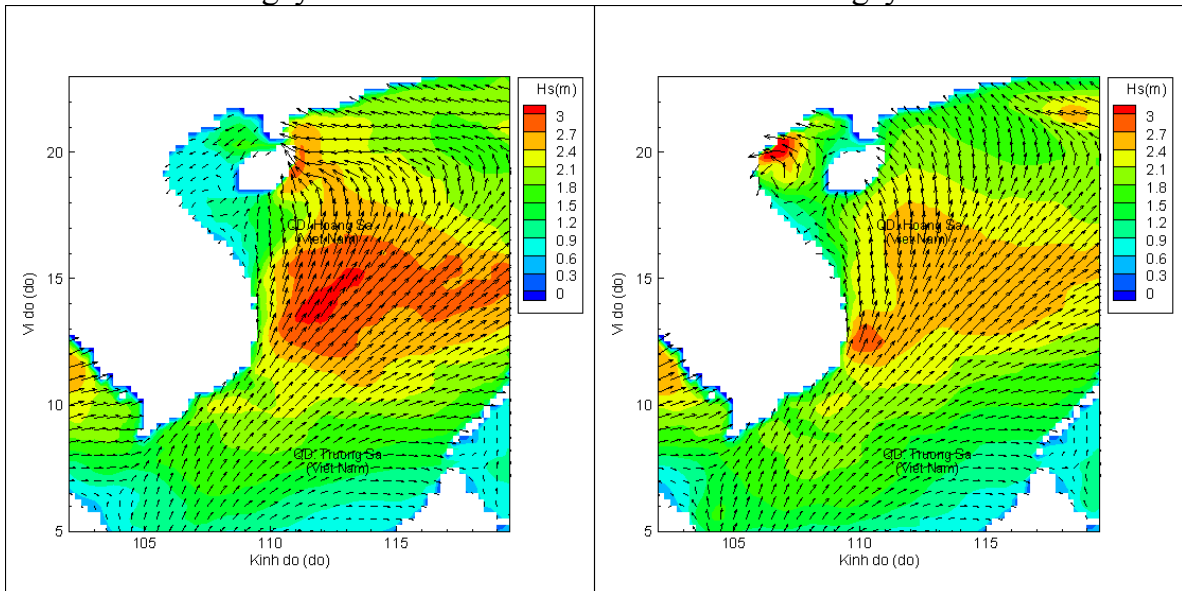


# Phân bố độ cao sóng ven bờ và ngoài khơi biển Việt Nam



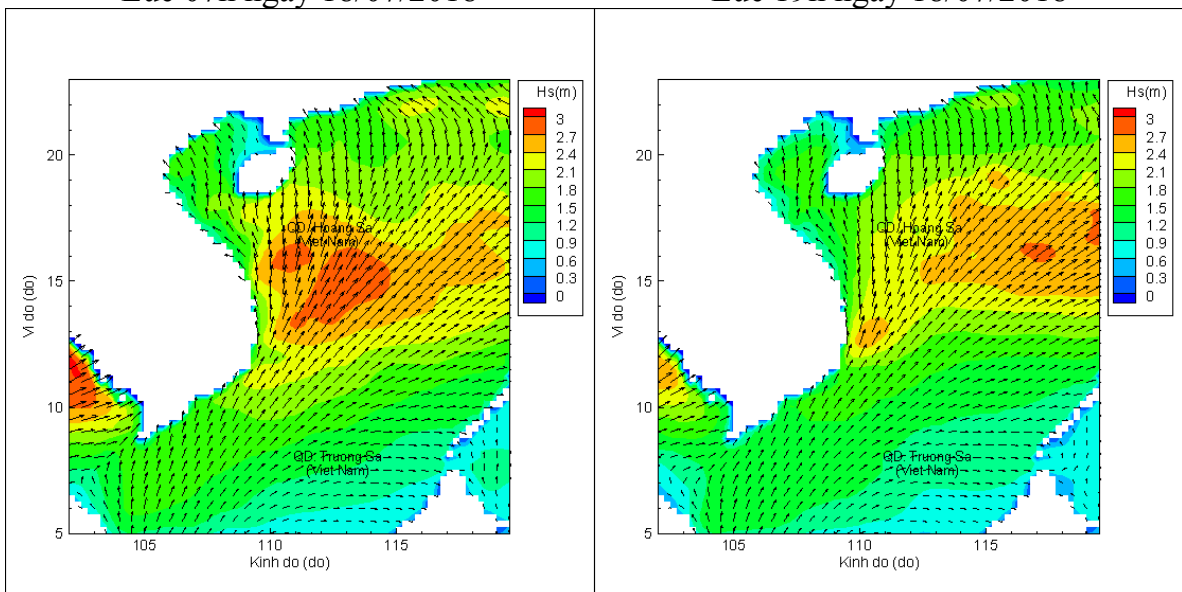
Lúc 19h ngày 17/07/2018

Lúc 01h ngày 18/07/2018



Lúc 07h ngày 18/07/2018

Lúc 19h ngày 18/07/2018



Lúc 07h ngày 20/07/2018

Lúc 19h ngày 20/07/2018