

**BẢN TIN DỰ BÁO NƯỚC DÂNG VÀ SÓNG TRONG ATND**

(Lúc 19 giờ – 12Z ngày 16/07/2018)

Bảng giá trị nước dâng trong ATND lớn nhất tại một số điểm ven biển

Tỉnh	Địa danh	NDDB lớn nhất		
		Giá trị (cm)	Giờ	Ngày / tháng
Quảng Ninh	Đầm Hà	35	14	17/7
	Cửa Ông	35	16	17/7
Hải Phòng	Hải An	39	11	17/7
	Kiến Thụy	35	13	17/7
	Hòn Dấu	35	11	17/7
	Bạch Long Vĩ	22	13	17/7
Thái Bình	Thái Thụy	37	13	17/7
Nam Định	Hải Hậu	40	12	17/7
Ninh Bình	Kim Sơn	40	12	17/7
Thanh Hóa	Quảng Xương	41	12	17/7
Nghệ An	Diễn Châu	47	22	18/7
Hà Tĩnh	Hòn Ngư	42	22	18/7
	Thạch Hà	40	0	19/7
Quảng Bình	Quảng Trạch	34	0	19/7
	Quảng Ninh	29	19	18/7
Quảng Trị	Gio Linh	31	18	18/7
	Cồn Cỏ	29	18	18/7

Vùng Biển	Độ cao sóng biển dự báo trong 48 giờ		
	Độ cao sóng (m)	Hướng thịnh hành	Ghi chú
<b>Khu vực ven bờ</b>			
Bắc vịnh Bắc Bộ	0.3 - 3.4	Đông Bắc, Đông	Cảnh báo
Nam vịnh Bắc Bộ	1.2 - 3.0	Tây Nam, Đông, Nam	Cảnh báo
Quảng Trị đến Quảng Ngãi	1.1 - 2.9	Nam, Tây Nam	Cảnh báo
Bình Định đến Ninh Thuận	2.0 - 3.5	Tây Nam, Nam	Cảnh báo
Bình Thuận đến Cà Mau	0.3 - 2.6	Nam, Tây Nam	Cảnh báo
Cà Mau đến Kiên Giang	0.3 - 2.7	Nam, Tây Nam, Tây	Cảnh báo
<b>Khu vực ngoài khơi</b>			
Quần đảo Hoàng Sa	2.6 - 3.0	Tây Nam, Nam	Cảnh báo
Quần đảo Trường Sa	1.4 - 2.6	Tây, Tây Nam	Cảnh báo
Bắc Biển Đông	2.6 - 5.0	Nam, Tây Nam	Cảnh báo
Giữa Biển Đông	1.6 - 3.5	Tây Nam	Cảnh báo
Nam Biển Đông	0.7 - 2.4	Tây Nam, Tây	Cảnh báo

**Tin phát lúc: 19 giờ 00**

Thời điểm phát tin dự báo tiếp theo: 01 giờ 00 ngày 17/07/2018

Người xây dựng bản tin: Dương Ngọc Tiên, Lê Đức Quyền

Người soát bản tin: Nguyễn Thị Thanh

Thông tin hình ảnh trực tuyến: [http://222.254.32.12/ttbien/2018-07-16-06/anim\\_zeta.gif](http://222.254.32.12/ttbien/2018-07-16-06/anim_zeta.gif)

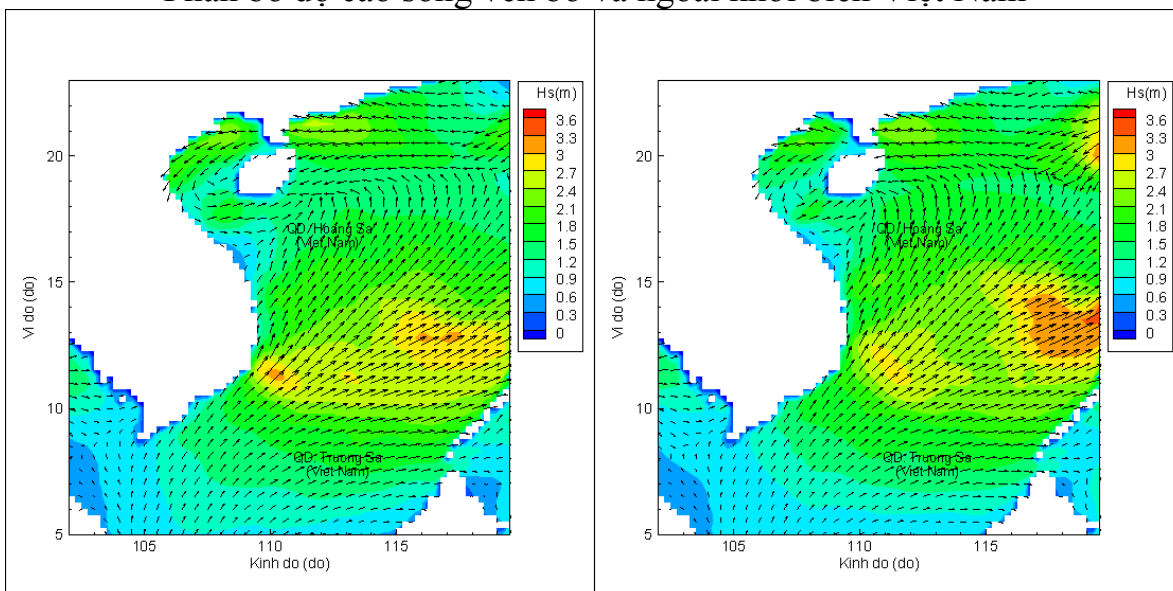
Nhận định: Hồi 19 giờ ngày 16/7, vị trí trung tâm ATNĐ ở vào khoảng 18,6 độ Vĩ Bắc; 106,5 độ Kinh Đông, thuộc khu vực giữa vịnh Bắc Bộ. Dự báo trong 12 giờ tới, vùng áp thấp di chuyển chậm theo hướng Tây, Tây Nam. Dự kiến chiều thứ 3 ngày 17/7 ATNĐ đổ bộ vào khu vực Nghệ An - Hà Tĩnh. Do ảnh hưởng của áp thấp nhiệt đới, khu vực Nam Vịnh Bắc Bộ, sóng biển cao gần 2m; nước dâng do bão khoảng 30 – 40 cm.

Trong khoảng 24 giờ tới xuất hiện một ATNĐ ở phía Bắc biển Đông gây sóng biển tại khu vực Bắc Biển Đông cao 5m, Giữa Biển Đông (bao gồm vùng biển quần đảo Hoàng Sa) cao trên 3,5m. Sau đó, ATNĐ xu thế di chuyển theo hướng Tây vào Vịnh Bắc Bộ, gây sóng cao khoảng 3m.

## Biến trình nước dâng do ATNĐ tại các vị trí ảnh hưởng của ATNĐ

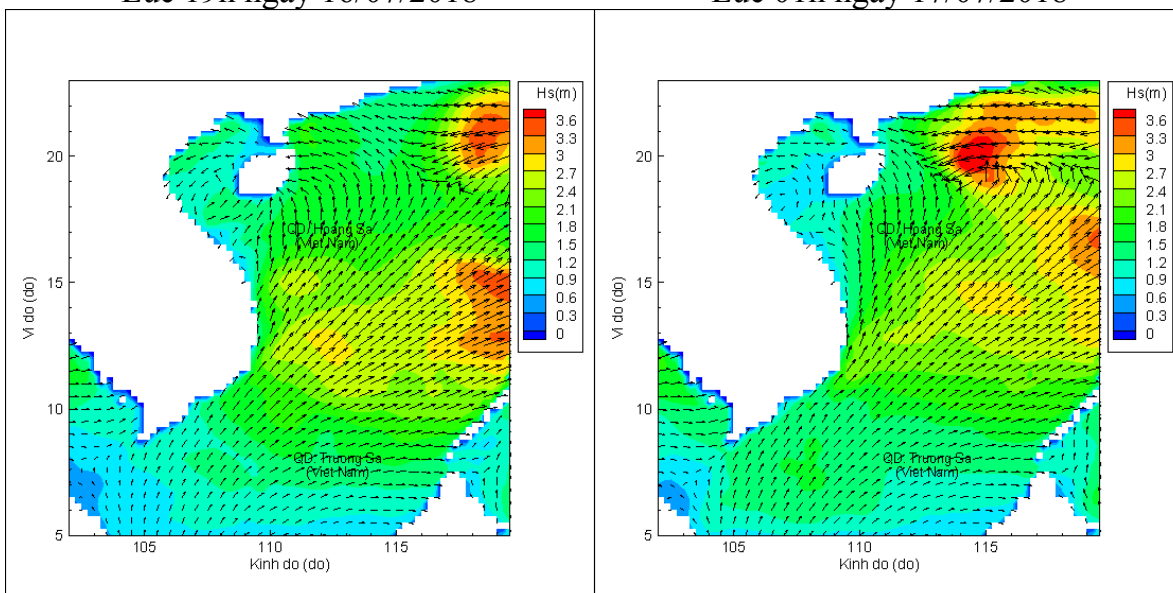


# Phân bố độ cao sóng ven bờ và ngoài khơi biển Việt Nam



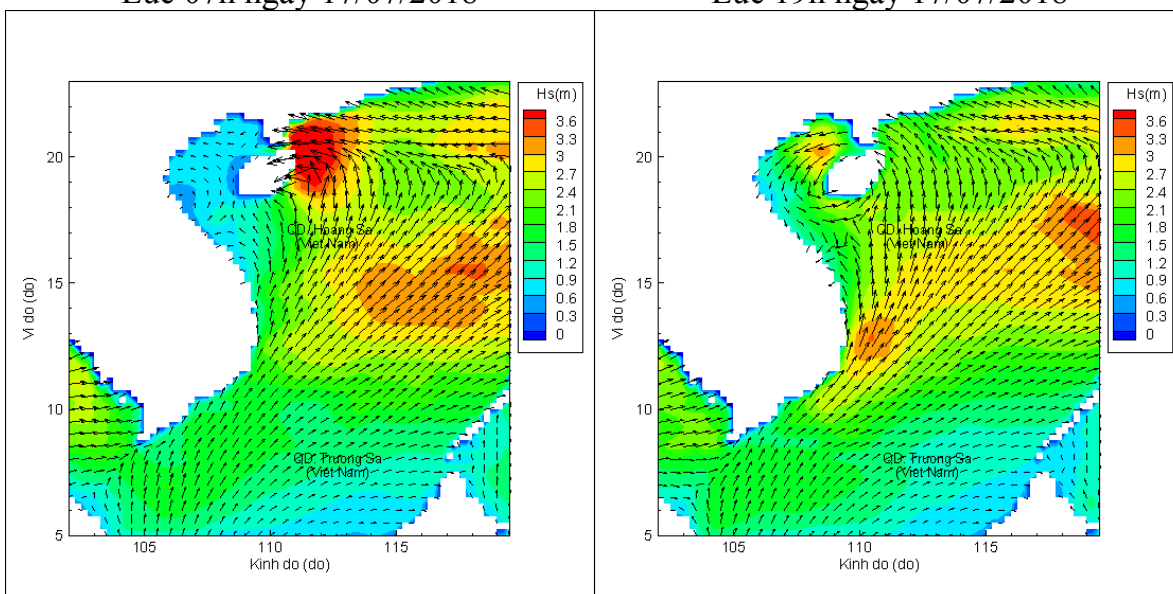
Lúc 19h ngày 16/07/2018

Lúc 01h ngày 17/07/2018



Lúc 07h ngày 17/07/2018

Lúc 19h ngày 17/07/2018



Lúc 07h ngày 18/07/2018

Lúc 19h ngày 18/07/2018