

**BẢN TIN DỰ BÁO MỨC NƯỚC VÀ SÓNG BIỂN**

(Lúc 13 giờ – 06Z ngày 14/07/2018)

Tỉnh/ TP	Huyện	Mức nước tổng cộng dự báo trong 48 giờ (cm)								
		14/07		15/07				16/07		
		13h	19h	1h	7h	13h	19h	1h	7h	13h
Quảng Ninh	Đầm Hà	-101	-16	193	20	-75	-49	135	56	-21
	Cửa Ông	-115	-9	163	25	-78	-44	109	43	-19
TP. Hải Phòng	Hòn Dấu	-115	5	140	27	-90	-44	96	44	-15
	Bạch Long Vĩ	-107	7	143	8	-85	-42	101	30	-29
Thái Bình	Thái Thụy	-110	10	130	27	-85	-42	90	42	-8
Nam Định	Hải Hậu	-111	15	109	33	-83	-37	72	32	-13
Ninh Bình	Kim Sơn	-107	14	101	33	-78	-36	66	29	-18
Thanh Hóa	Quảng Xương	-104	13	96	36	-74	-38	61	31	-11
Nghệ An	Diễn Châu	-90	11	82	39	-63	-33	54	35	-14
	Hòn Ngư	-91	13	79	41	-62	-32	53	35	-11
Hà Tĩnh	Thạch Hà	-89	16	68	48	-62	-26	43	40	-12
Quảng Bình	Quảng Trạch	-84	28	30	51	-60	-3	14	48	-15
	Quảng Ninh	-70	36	10	48	-51	10	-2	45	-14
Quảng Trị	Gio Linh	-52	43	-5	43	-42	23	-14	39	-13
	Cồn Cỏ	-53	47	-3	42	-43	26	-11	40	-13
Thừa Thiên Huế	Hương Trà	-29	45	-18	37	-27	32	-24	34	-7
	Phú Lộc	-11	46	-30	33	-12	37	-30	31	-2
TP. Đà Nẵng	Sơn Trà	5	47	-39	28	0	40	-35	32	3
	Hoàng Sa	30	54	-37	13	14	53	-26	25	5
Quảng Nam	Tam Kỳ	21	51	-45	24	10	48	-36	30	3
	Cù Lao Chàm	17	50	-42	25	9	45	-34	31	6
Quảng Ngãi	TP. Quảng Ngãi	23	58	-50	22	9	55	-38	30	0
	Lý Sơn	26	56	-46	20	12	54	-35	29	3
Bình Định	Phú Mỹ	23	59	-48	19	8	57	-36	28	-4
	Quy Nhơn	19	57	-53	14	0	57	-37	25	-7
Phú Yên	TP. Tuy Hòa	17	56	-49	13	1	52	-43	19	-13
Khánh Hòa	TP. Nha Trang	26	66	-47	24	13	64	-33	31	1
	Trường Sa	21	63	-57	5	6	55	-40	11	-5
Ninh Thuận	TP. PR-Tháp Chàm	15	67	-66	20	5	62	-46	26	-4
Bình Thuận	TP. Phan Thiết	-8	86	-93	11	-1	58	-54	-2	10
	Phú Quý	15	67	-70	12	4	57	-49	15	-2
Bà Rịa Vũng Tàu	Vũng Tàu	43	41	-34	-81	75	-11	20	-98	88
	Côn Đảo	54	32	-14	-97	73	-12	34	-105	87
TPHCM	Cần Giờ	42	32	-26	-90	82	-21	30	-108	94
Tiền Giang	Gò Công Tây	34	30	-26	-93	82	-26	33	-114	96
Bến Tre	Ba Tri	39	23	-22	-102	84	-32	39	-122	100
Trà Vinh	Duyên Hải	62	15	-7	-119	96	-37	51	-133	112
Sóc Trăng	Tân Phú	85	0	22	-139	105	-46	70	-146	120
Bạc Liêu	TP. Bạc Liêu	108	-24	61	-166	109	-53	86	-155	111
Cà Mau	Năm Căn	87	-10	54	-139	73	-31	65	-122	75
	Trần Văn Thời	17	18	6	-33	8	1	27	-42	32
Kiên Giang	Rạch Giá	-3	58	-15	27	-5	18	24	8	30
	Phú Quốc	-9	3	1	9	-19	-3	9	5	-4

Vùng Biển	Độ cao sóng biển dự báo trong 48 giờ		
	Độ cao sóng lớn nhất (m)	Hướng thịnh hành	Ghi chú
Bắc vịnh Bắc Bộ	0.3 - 3.0	Tây Nam	Cảnh báo
Nam vịnh Bắc Bộ	1.3 - 4.2	Tây, Tây Bắc	Cảnh báo
Quảng Trị đến Quảng Ngãi	0.7 - 3.3	Tây, Nam	Cảnh báo
Bình Định đến Ninh Thuận	1.4 - 3.3	Tây Nam, Nam	Cảnh báo
Bình Thuận đến Cà Mau	0.3 - 2.6	Tây Nam	Cảnh báo
Cà Mau đến Kiên Giang	0.3 - 1.6	Tây, Tây Nam, Nam	
Quần đảo Hoàng Sa	2.4 - 2.8	Tây Nam, Nam	Cảnh báo
Quần đảo Trường Sa	1.4 - 3.2	Tây, Tây Nam	Cảnh báo
Bắc Biển Đông	2.0 - 3.5	Tây Nam, Nam	Cảnh báo
Giữa Biển Đông	1.6 - 3.6	Tây Nam, Tây	Cảnh báo
Nam Biển Đông	0.8 - 2.4	Tây, Tây Nam	Cảnh báo

**Tin phát lúc: 13 giờ 00**

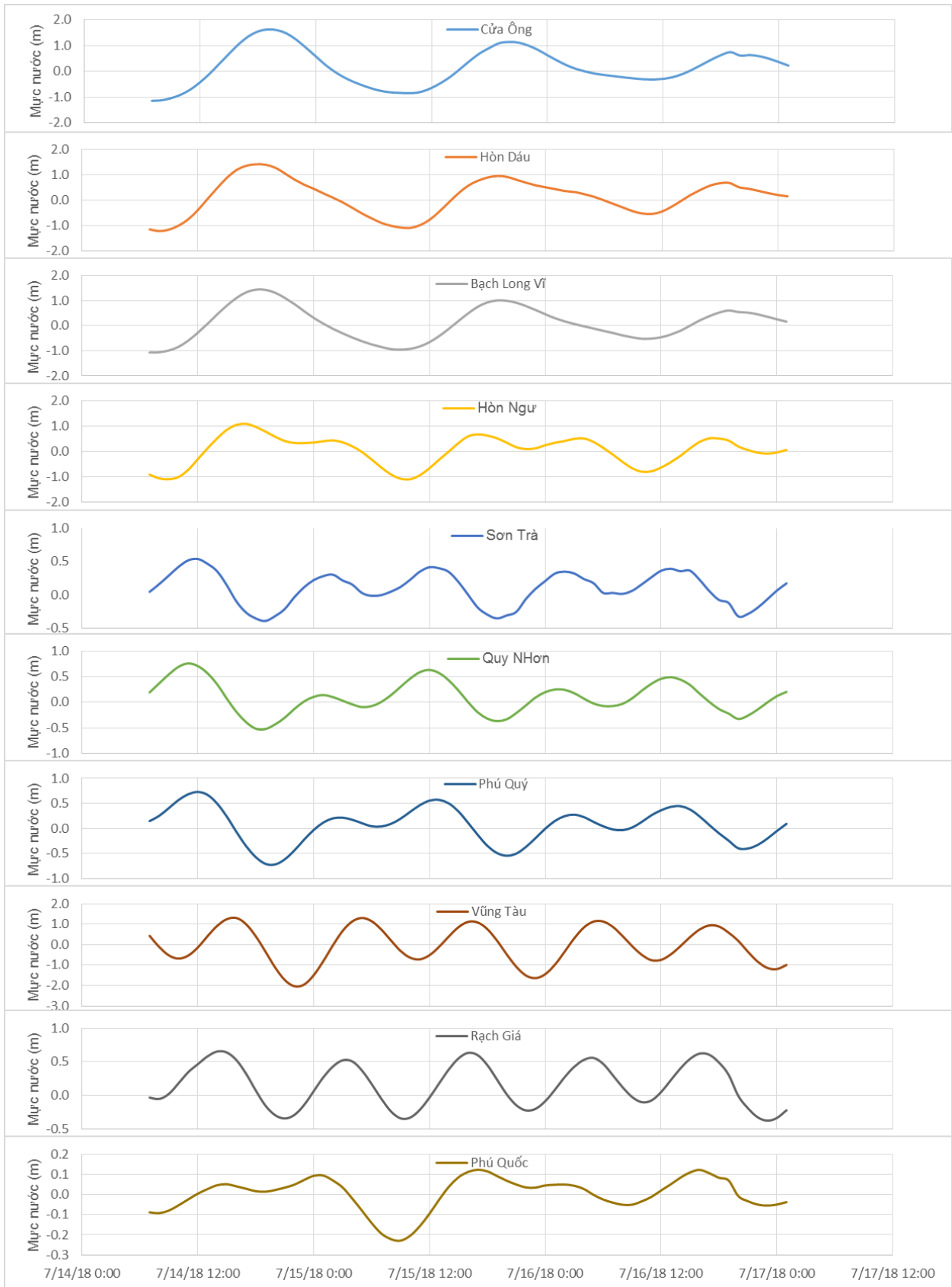
Thời điểm phát tin dự báo tiếp theo: 13 giờ 00 ngày 15/07/2018

Người xây dựng bản tin: Nguyễn Thị Phương

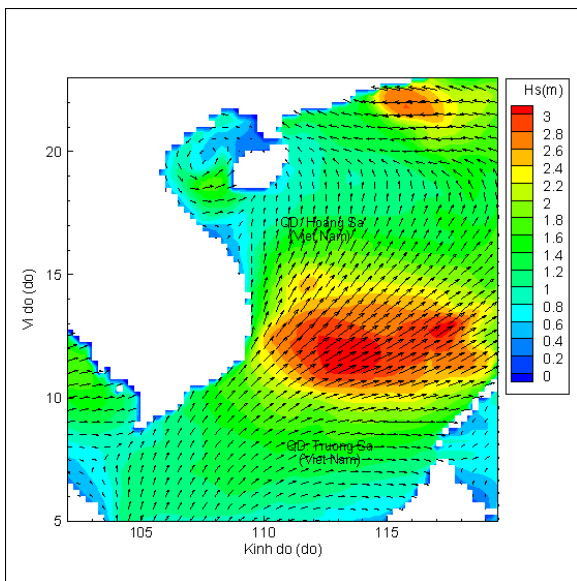
Người soát bản tin: Lê Quốc Huy

## Biến trình mực nước tổng cộng tại 10 trạm Hải văn

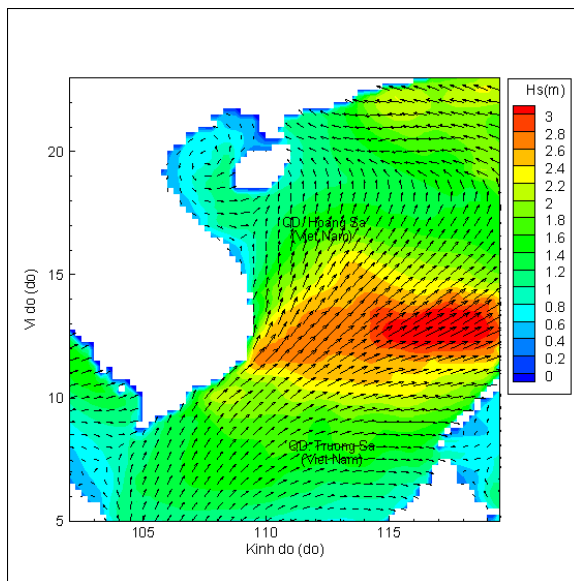
(Cửa Ông, Hòn Dấu, Bạch Long Vĩ, Hòn Ngự, Sơn Trà, Quy Nhơn, Phú Quý, Vũng Tàu, Rạch Giá, Phú Quốc)



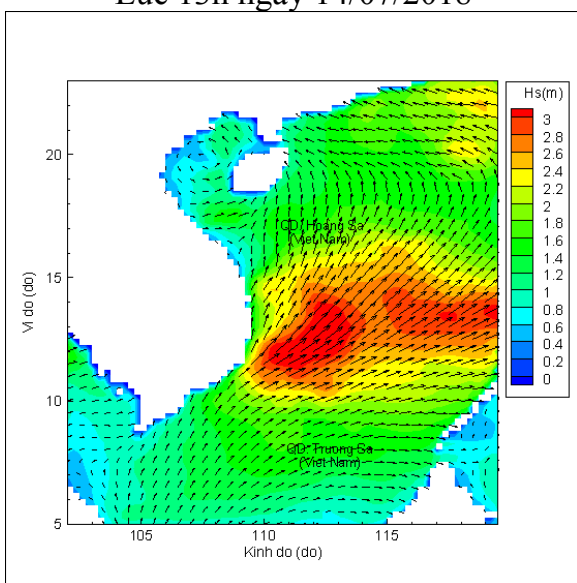
## Phân bố độ cao sóng ven bờ và ngoài khơi biển Việt Nam



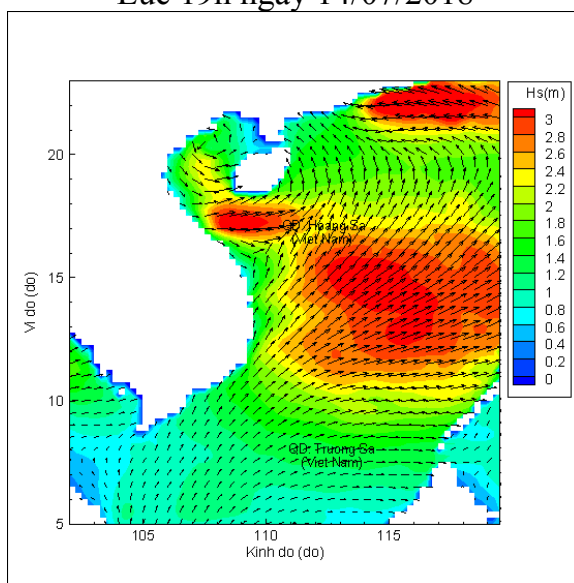
Lúc 13h ngày 14/07/2018



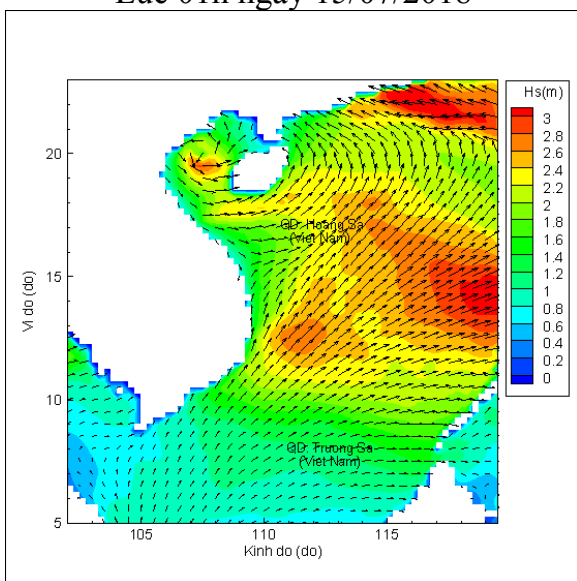
Lúc 19h ngày 14/07/2018



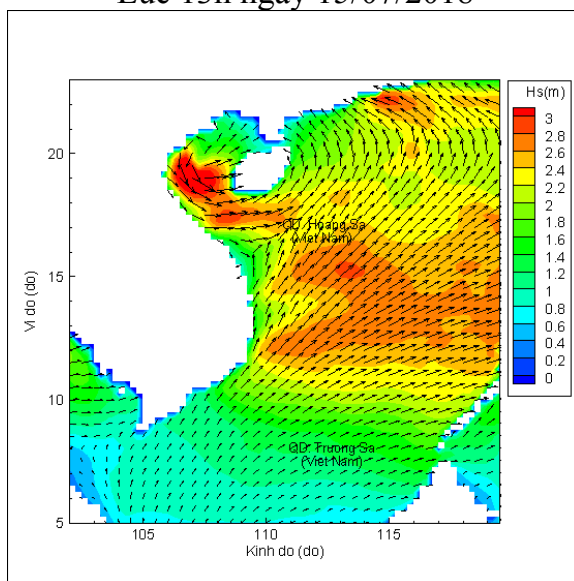
Lúc 01h ngày 15/07/2018



Lúc 13h ngày 15/07/2018



Lúc 01h ngày 16/07/2018



Lúc 13h ngày 16/07/2018