

BẢN TIN DỰ BÁO MỨC NƯỚC VÀ SÓNG BIỂN

(Lúc 13 giờ – 06Z ngày 13/07/2018)

Tỉnh/ TP	Huyện	Mức nước tổng cộng dự báo trong 48 giờ (cm)								
		13/07		14/07				15/07		
		13h	19h	1h	7h	13h	19h	1h	7h	13h
Quảng Ninh	Đầm Hà	-100	123	202	-121	-122	77	242	-79	-128
	Cửa Ông	-109	126	171	-88	-131	94	209	-57	-138
TP. Hải Phòng	Hòn Dấu	-132	139	144	-62	-144	108	176	-38	-152
	Bạch Long Vĩ	-100	135	128	-92	-121	106	164	-67	-132
Thái Bình	Thái Thụy	-133	142	130	-52	-144	111	162	-30	-150
Nam Định	Hải Hậu	-133	145	103	-35	-143	114	130	-12	-151
Ninh Bình	Kim Sơn	-138	144	94	-33	-146	115	122	-7	-153
Thanh Hóa	Quảng Xương	-131	141	88	-23	-143	109	114	2	-150
Nghệ An	Diễn Châu	-116	124	75	-6	-129	102	97	11	-137
	Hòn Ngư	-112	122	72	-7	-127	99	93	13	-134
Hà Tĩnh	Thạch Hà	-103	109	65	-1	-119	90	82	23	-123
Quảng Bình	Quảng Trạch	-76	83	42	15	-88	75	45	31	-100
	Quảng Ninh	-53	68	21	20	-64	67	19	36	-78
Quảng Trị	Gio Linh	-28	56	0	23	-39	61	-3	37	-53
	Cồn Cỏ	-24	62	-1	18	-37	67	-3	32	-52
Thừa Thiên Huế	Hương Trà	0	39	-16	25	-10	50	-21	36	-23
	Phú Lộc	22	23	-29	28	16	38	-37	34	3
TP. Đà Nẵng	Sơn Trà	42	12	-37	30	33	30	-48	32	25
	Hoàng Sa	82	5	-51	8	79	29	-57	7	64
Quảng Nam	Tam Kỳ	61	3	-51	28	57	22	-60	29	49
	Cù Lao Chàm	56	6	-45	27	51	25	-56	29	43
Quảng Ngãi	TP. Quảng Ngãi	73	1	-60	21	69	25	-69	24	57
	Lý Sơn	75	2	-55	20	71	25	-65	21	60
Bình Định	Phú Mỹ	80	1	-61	15	75	26	-70	16	61
	Quy Nhơn	79	0	-62	12	71	25	-72	11	56
Phú Yên	TP. Tuy Hòa	75	-1	-66	13	76	29	-72	12	58
Khánh Hòa	TP. Nha Trang	84	13	-63	19	81	40	-73	17	63
	Trường Sa	74	15	-81	13	69	37	-92	6	53
Ninh Thuận	TP. PR-Tháp Chàm	73	15	-81	20	69	40	-93	18	51
Bình Thuận	TP. Phan Thiết	25	75	-161	63	19	89	-165	44	21
	Phú Quý	66	25	-97	25	62	46	-109	18	47
Bà Rịa Vũng Tàu	Vũng Tàu	-10	145	-215	51	24	119	-175	-9	58
	Côn Đảo	20	126	-181	7	44	112	-141	-51	68
TPHCM	Cần Giờ	-20	146	-218	48	18	117	-171	-12	58
Tiền Giang	Gò Công Tây	-26	150	-224	49	14	118	-175	-11	54
Bến Tre	Ba Tri	-21	149	-225	40	20	115	-171	-23	57
Trà Vinh	Duyên Hải	-4	143	-215	24	37	114	-162	-46	74
Sóc Trăng	Tân Phú	11	132	-180	-4	50	105	-125	-79	89
Bạc Liêu	TP. Bạc Liêu	50	100	-111	-74	82	73	-59	-141	112
Cà Mau	Năm Căn	61	85	-61	-101	75	69	-24	-149	86
	Trần Văn Thời	1	77	-32	-4	-5	73	-18	-42	-11
Kiên Giang	Rạch Giá	-32	102	-18	76	-23	73	2	22	-45
	Phú Quốc	-29	30	27	17	-30	22	28	-5	-42

Vùng Biển	Độ cao sóng biển dự báo trong 48 giờ		
	Độ cao sóng lớn nhất (m)	Hướng thịnh hành	Ghi chú
Bắc vịnh Bắc Bộ	0.3 - 1.2	Nam, Tây Nam, Đông Nam	
Nam vịnh Bắc Bộ	0.5 - 2.6	Tây Nam, Tây	Cảnh báo
Quảng Trị đến Quảng Ngãi	0.5 - 3.1	Nam, Tây Nam	Cảnh báo
Bình Định đến Ninh Thuận	1.3 - 3.0	Tây Nam, Nam	Cảnh báo
Bình Thuận đến Cà Mau	0.3 - 2.3	Tây Nam, Nam	Cảnh báo
Cà Mau đến Kiên Giang	0.3 - 2.1	Tây, Tây Nam, Nam	Cảnh báo
Quần đảo Hoàng Sa	2.2 - 2.8	Nam, Tây Nam	Cảnh báo
Quần đảo Trường Sa	1.4 - 2.6	Tây Nam, Tây	Cảnh báo
Bắc Biển Đông	1.6 - 3.0	Tây Nam, Nam	Cảnh báo
Giữa Biển Đông	1.2 - 3.2	Tây Nam	Cảnh báo
Nam Biển Đông	0.8 - 2.4	Tây, Tây Nam	Cảnh báo

Tin phát lúc: 13 giờ 00

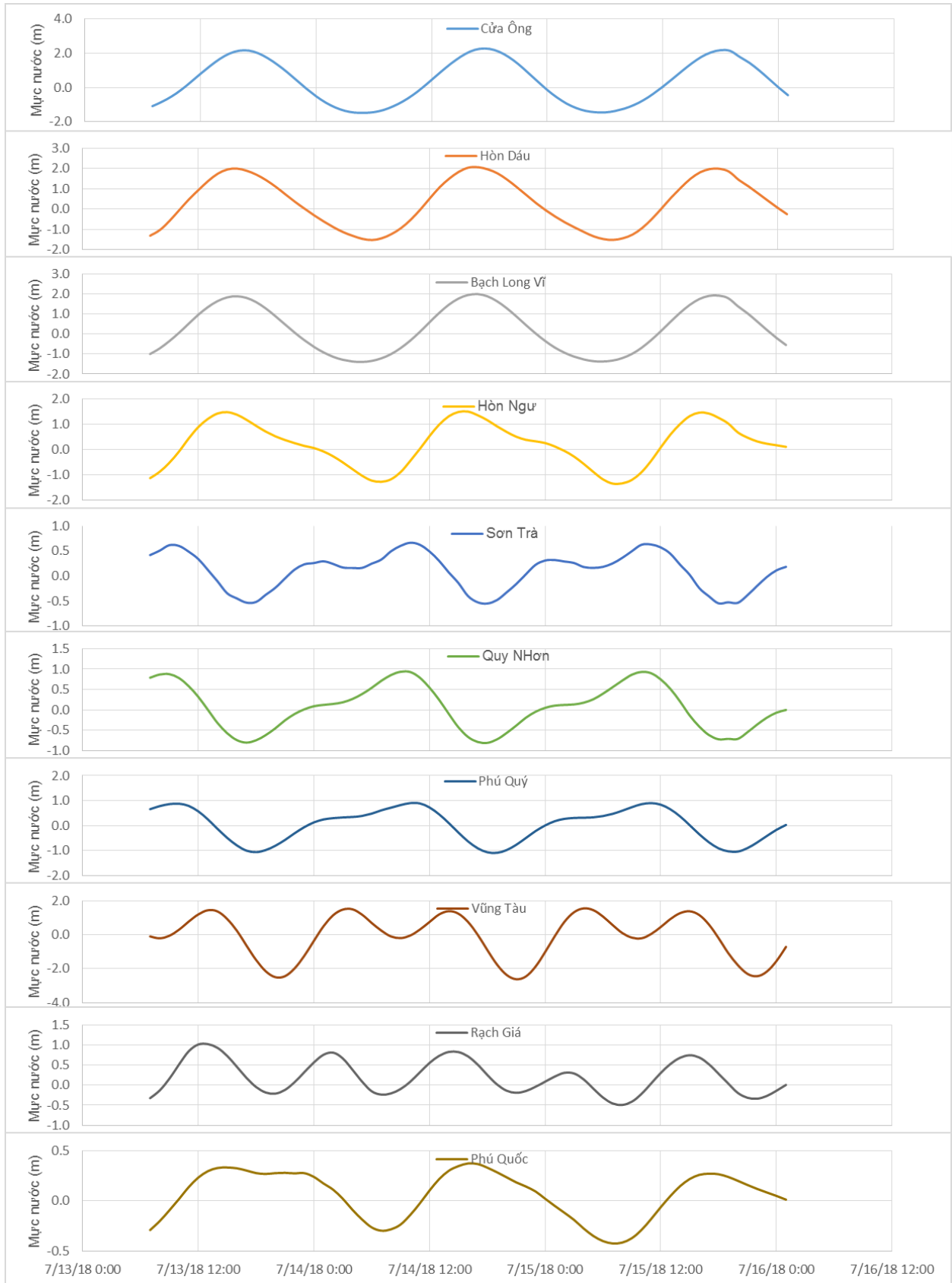
Thời điểm phát tin dự báo tiếp theo: 13 giờ 00 ngày 14/07/2018

Người xây dựng bản : Lê Đức Quyền

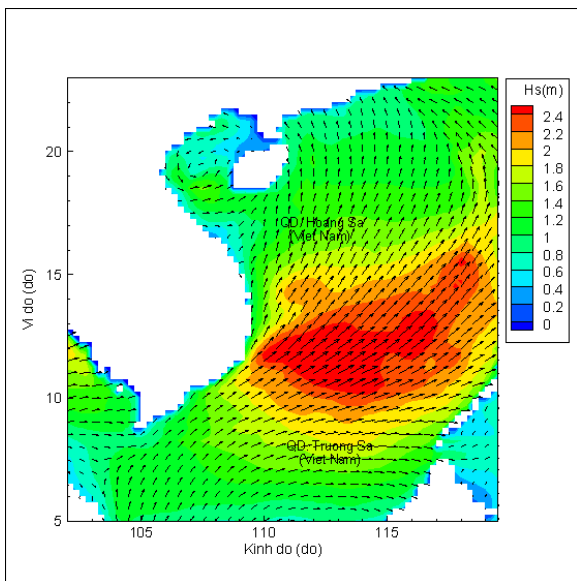
Người soát bản tin: Lê Quốc Huy

Biên trình mực nước tổng cộng tại 10 trạm Hải văn

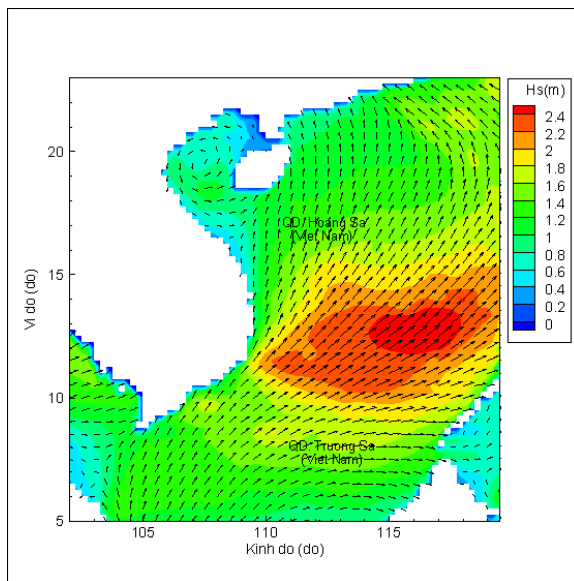
(Cửa Ông, Hòn Dấu, Bạch Long Vĩ, Hòn Ngư, Sơn Trà, Quy Nhơn, Phú Quý, Vũng Tàu, Rạch Giá, Phú Quốc)



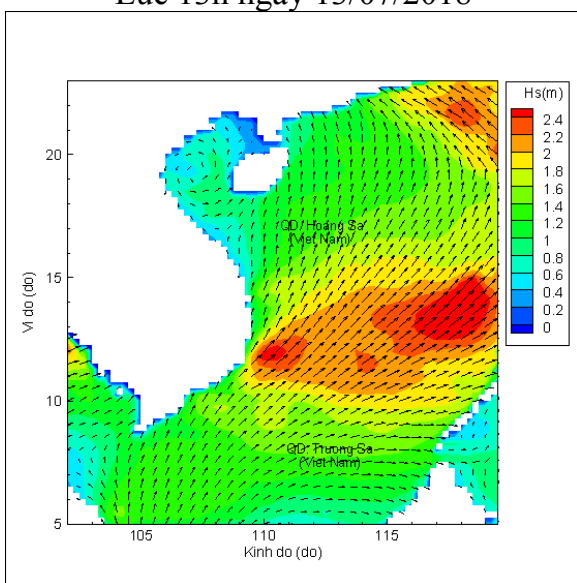
Phân bố độ cao sóng ven bờ và ngoài khơi biển Việt Nam



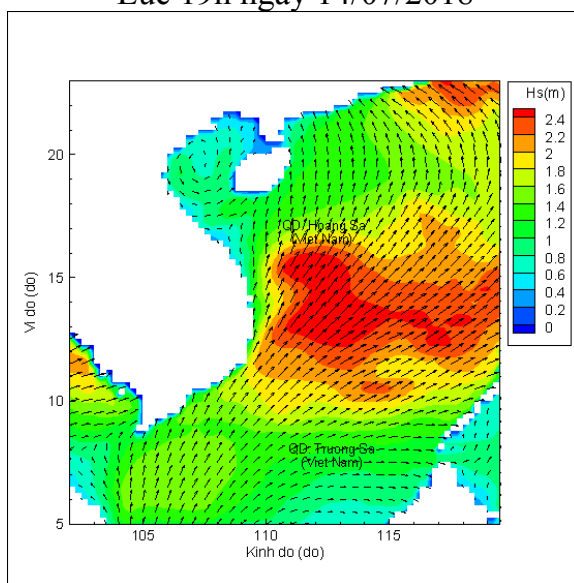
Lúc 13h ngày 13/07/2018



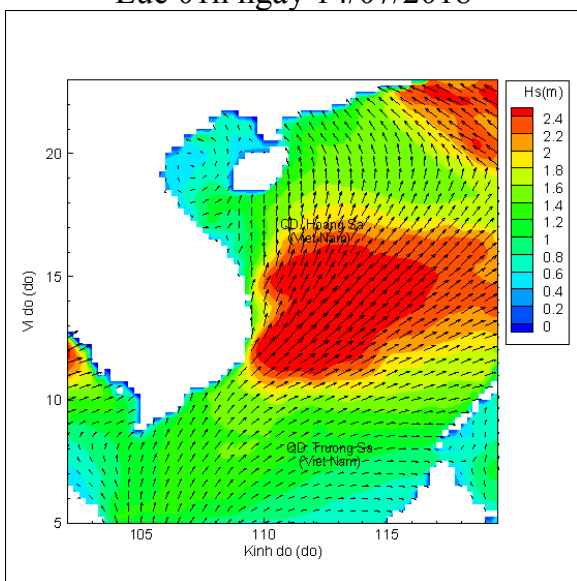
Lúc 19h ngày 14/07/2018



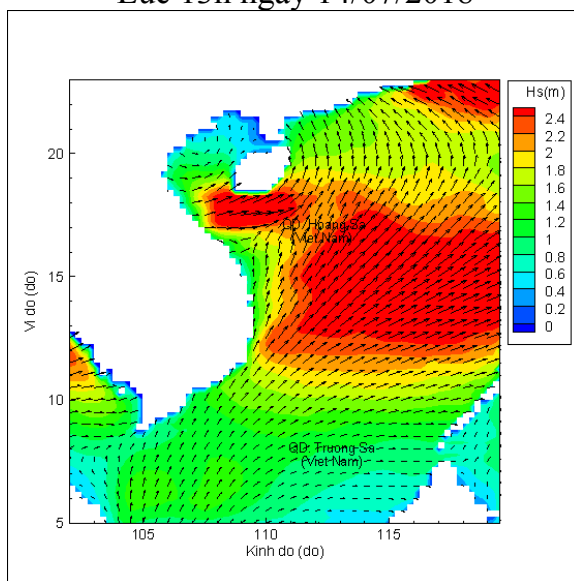
Lúc 01h ngày 14/07/2018



Lúc 13h ngày 14/07/2018



Lúc 01h ngày 15/07/2018



Lúc 13h ngày 15/07/2018