

BẢN TIN DỰ BÁO MỨC NƯỚC VÀ SÓNG BIỂN

(Lúc 13 giờ – 06Z ngày 09/07/2018)

Tỉnh/ TP	Huyện	Mức nước tổng cộng dự báo trong 48 giờ (cm)								
		09/07		10/07				11/07		
		13h	19h	1h	7h	13h	19h	1h	7h	13h
Quảng Ninh	Đầm Hà	-21	88	29	-46	-31	105	54	-79	-26
	Cửa Ông	-19	77	31	-38	-25	98	45	-65	-28
TP. Hải Phòng	Hòn Dấu	-12	68	29	-40	-24	97	40	-55	-36
	Bạch Long Vĩ	-4	66	17	-41	-16	94	26	-58	-19
Thái Bình	Thái Thụy	-9	67	27	-38	-23	97	35	-49	-36
Nam Định	Hải Hậu	0	59	25	-36	-17	93	27	-37	-30
Ninh Bình	Kim Sơn	0	60	23	-35	-16	94	25	-34	-31
Thanh Hóa	Quảng Xương	3	58	23	-32	-16	91	24	-28	-33
Nghệ An	Diễn Châu	9	49	23	-28	-9	79	26	-21	-31
	Hòn Ngư	11	46	24	-28	-8	76	26	-22	-27
Hà Tĩnh	Thạch Hà	15	36	30	-27	-1	61	29	-20	-18
Quảng Bình	Quảng Trạch	20	14	33	-28	13	33	31	-18	5
	Quảng Ninh	23	5	28	-23	20	20	26	-11	17
Quảng Trị	Gio Linh	28	-2	24	-17	30	10	21	-3	28
	Cồn Cỏ	31	-2	23	-18	32	11	18	-6	31
Thừa Thiên Huế	Hương Trà	32	-7	20	-10	37	0	15	7	42
	Phú Lộc	36	-12	16	-4	43	-12	11	13	52
TP. Đà Nẵng	Sơn Trà	40	-17	14	3	50	-18	9	17	61
	Hoàng Sa	42	-17	0	12	62	-25	-7	18	74
Quảng Nam	Tam Kỳ	43	-23	8	8	57	-27	3	22	70
	Cù Lao Chàm	41	-19	10	6	55	-24	4	20	65
Quảng Ngãi	TP. Quảng Ngãi	42	-26	7	12	61	-32	-3	24	77
	Lý Sơn	43	-23	6	12	61	-30	-2	23	77
Bình Định	Phú Mỹ	41	-30	4	15	60	-37	-7	23	77
	Quy Nhơn	38	-29	3	14	57	-40	-8	19	71
Phú Yên	TP. Tuy Hòa	45	-21	6	19	63	-34	-6	26	80
Khánh Hòa	TP. Nha Trang	49	-20	2	19	67	-28	-6	29	81
	Trường Sa	42	-23	-8	9	58	-32	-25	17	67
Ninh Thuận	TP. PR-Tháp Chàm	49	-27	0	11	67	-37	-16	20	77
Bình Thuận	TP. Phan Thiết	53	-32	-30	13	54	-20	-70	45	49
	Phú Quý	48	-28	-12	9	61	-34	-33	22	68
Bà Rịa Vũng Tàu	Vũng Tàu	13	29	-113	60	-10	62	-172	96	-31
	Côn Đảo	19	26	-106	50	-2	63	-160	67	-7
TPHCM	Cần Giờ	6	34	-118	60	-18	65	-175	95	-41
Tiền Giang	Gò Công Tây	5	31	-120	59	-23	61	-179	93	-47
Bến Tre	Ba Tri	2	29	-124	60	-28	58	-183	87	-53
Trà Vinh	Duyên Hải	6	33	-131	65	-23	69	-190	88	-38
Sóc Trăng	Tân Phú	-1	40	-130	58	-27	79	-187	77	-39
Bạc Liêu	TP. Bạc Liêu	-7	52	-121	38	-26	86	-169	44	-19
Cà Mau	Năm Căn	1	47	-96	4	-7	73	-127	-5	3
	Trần Văn Thời	31	22	-30	-4	14	42	-20	2	11
Kiên Giang	Rạch Giá	33	50	-6	33	22	36	28	68	16
	Phú Quốc	1	12	-6	-7	-16	18	17	-10	-29

Vùng Biển	Độ cao sóng biển dự báo trong 48 giờ		
	Độ cao sóng lớn nhất (m)	Hướng thịnh hành	Ghi chú
Bắc vịnh Bắc Bộ	0.3 - 0.8	Đông, Đông Nam	
Nam vịnh Bắc Bộ	0.3 - 1.1	Tây, Tây Nam	
Quảng Trị đến Quảng Ngãi	0.4 - 1.7	Tây, Tây Nam	
Bình Định đến Ninh Thuận	1.3 - 3.2	Tây Nam, Nam	Cảnh báo
Bình Thuận đến Cà Mau	0.3 - 3.3	Tây Nam, Tây	Cảnh báo
Cà Mau đến Kiên Giang	0.3 - 3.1	Tây	Cảnh báo
Quần đảo Hoàng Sa	1.5 - 2.1	Nam, Tây Nam	Cảnh báo
Quần đảo Trường Sa	2.1 - 3.1	Tây, Tây Nam	Cảnh báo
Bắc Biển Đông	1.0 - 2.5	Nam, Tây Nam	Cảnh báo
Giữa Biển Đông	1.7 - 3.3	Tây Nam	Cảnh báo
Nam Biển Đông	1.1 - 3.3	Tây, Tây Nam	Cảnh báo

Tin phát lúc: 13 giờ 00

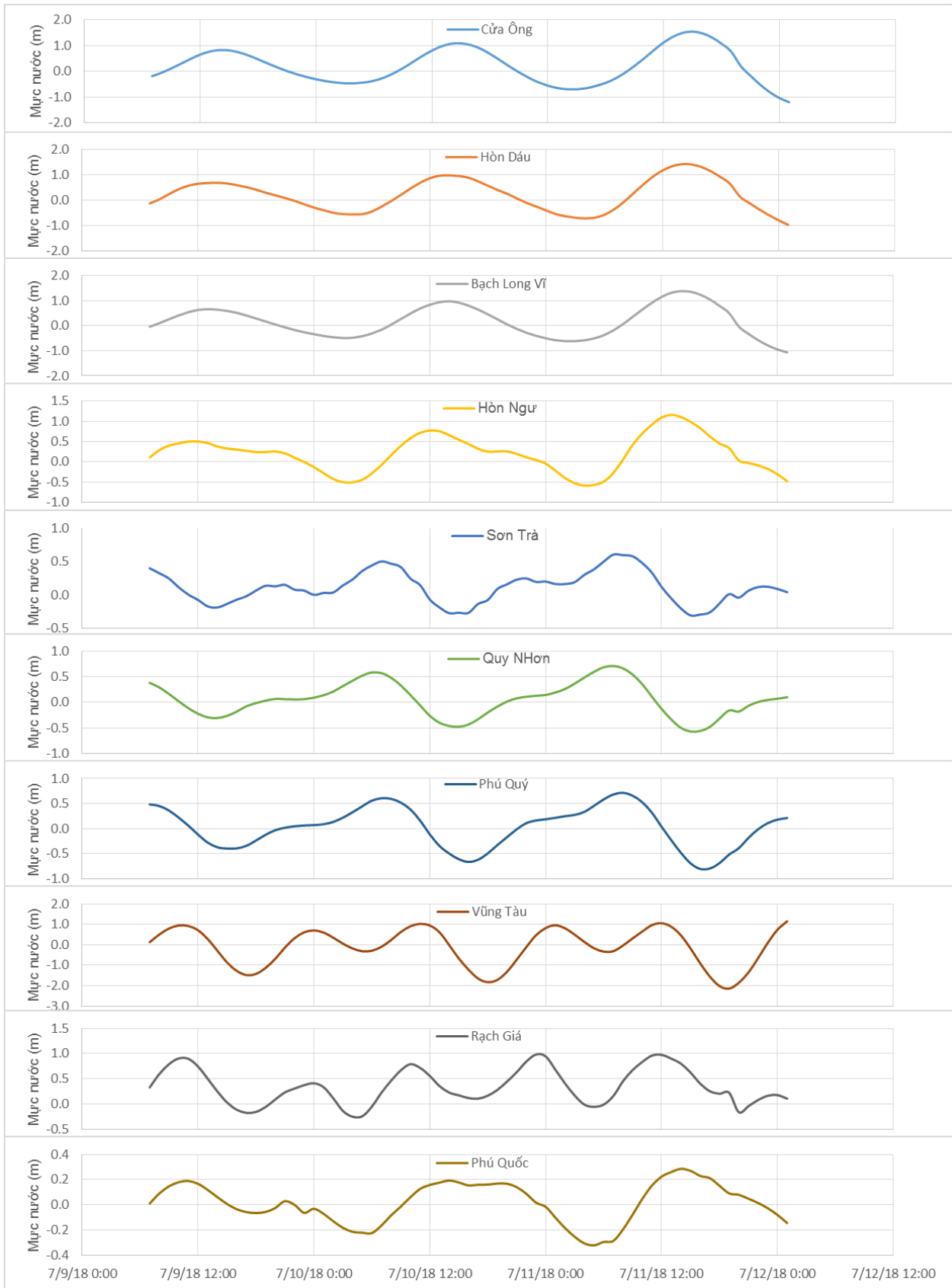
Thời điểm phát tin dự báo tiếp theo: 13 giờ 00 ngày 10/07/2018

Người xây dựng bản tin: Nguyễn Thị Hạnh

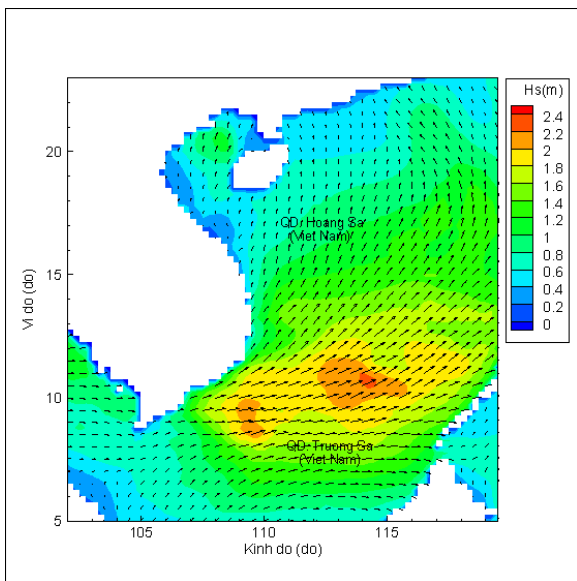
Người soát bản tin: Nguyễn Thị Thanh

Biên trình mực nước tổng cộng tại 10 trạm Hải vãn

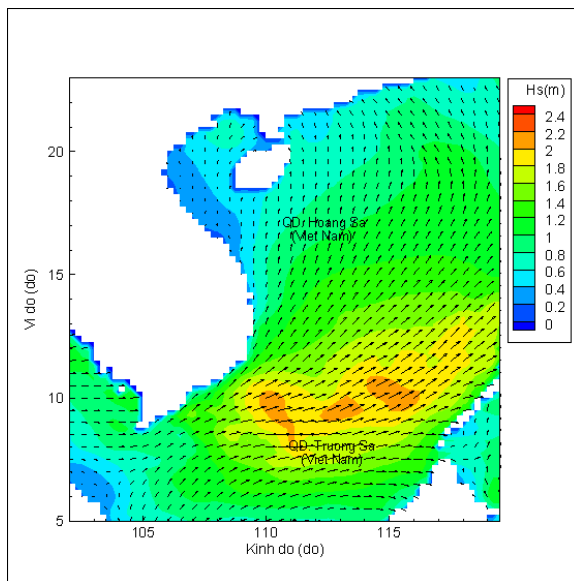
(Cửa Ông, Hòn Dấu, Bạch Long Vĩ, Hòn Ngự, Sơn Trà, Quy Nhơn, Phú Quý, Vũng Tàu, Rạch Giá, Phú Quốc)



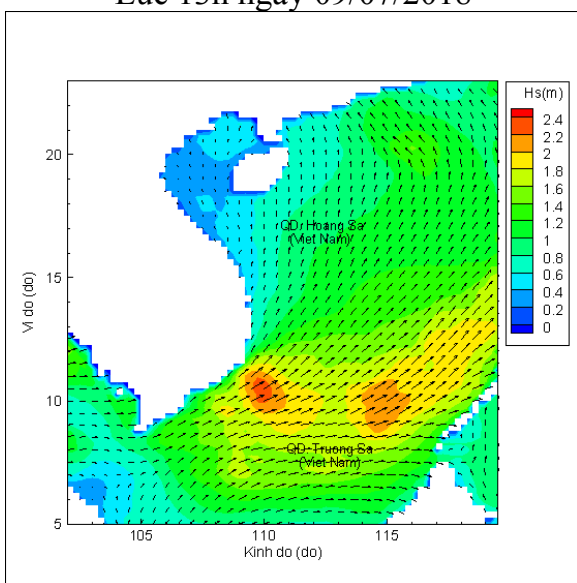
Phân bố độ cao sóng ven bờ và ngoài khơi biển Việt Nam



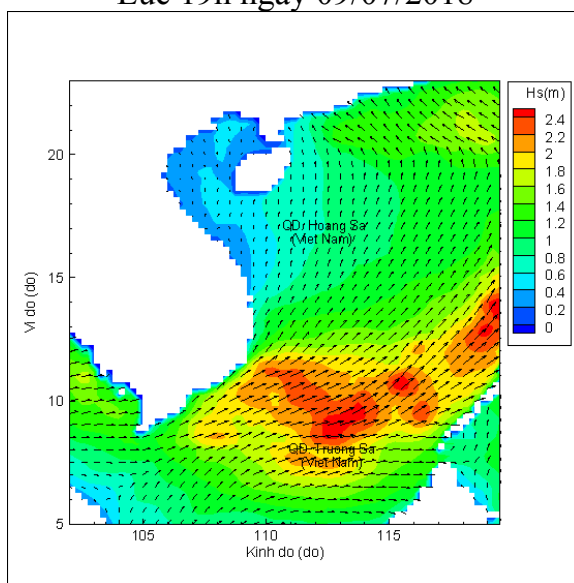
Lúc 13h ngày 09/07/2018



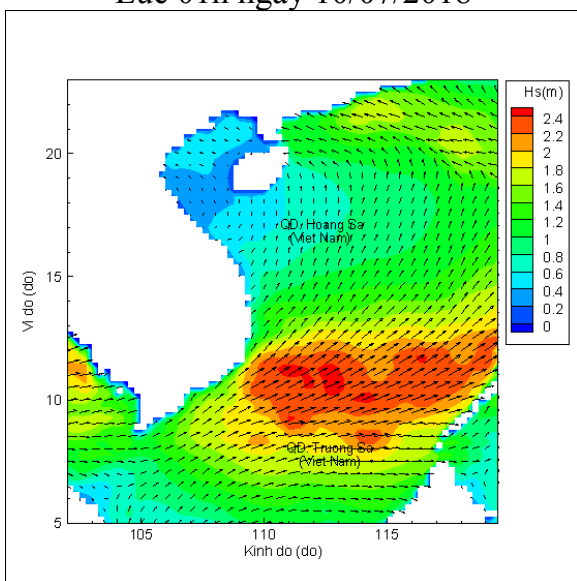
Lúc 19h ngày 09/07/2018



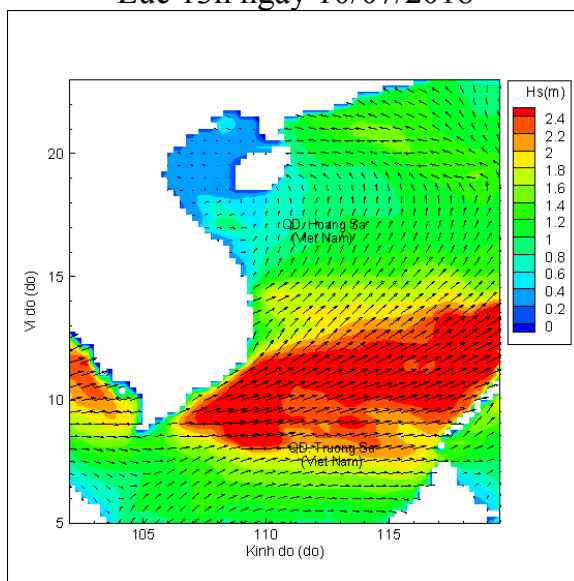
Lúc 01h ngày 10/07/2018



Lúc 13h ngày 10/07/2018



Lúc 01h ngày 11/07/2018



Lúc 13h ngày 11/07/2018