

BẢN TIN DỰ BÁO MỨC NƯỚC VÀ SÓNG BIỂN

(Lúc 13 giờ – 06Z ngày 06/07/2018)

Tỉnh/ TP	Huyện	Mức nước tổng cộng dự báo trong 48 giờ (cm)								
		06/07		07/07				08/07		
		13h	19h	1h	7h	13h	19h	1h	7h	13h
Quảng Ninh	Đầm Hà	-58	13	61	36	-42	32	47	28	-27
	Cửa Ông	-51	0	72	34	-43	19	53	26	-21
TP. Hải Phòng	Hòn Dấu	-37	-10	69	23	-23	9	55	15	-7
	Bạch Long Vĩ	-36	-1	63	16	-23	14	47	10	-7
Thái Bình	Thái Thụy	-31	-11	67	18	-18	8	55	11	-3
Nam Định	Hải Hậu	-23	-19	66	11	-8	0	50	5	7
Ninh Bình	Kim Sơn	-20	-21	65	9	-6	2	48	3	6
Thanh Hóa	Quảng Xương	-16	-25	62	6	-5	-2	47	1	8
Nghệ An	Diễn Châu	-8	-27	54	5	-3	-10	45	2	10
	Hòn Ngư	-7	-26	53	4	1	-11	45	0	13
Hà Tĩnh	Thạch Hà	-5	-27	51	2	4	-16	47	-2	17
Quảng Bình	Quảng Trạch	0	-27	39	-3	3	-20	43	-5	20
	Quảng Ninh	3	-19	31	-5	5	-18	38	-6	25
Quảng Trị	Gio Linh	10	-9	24	-4	12	-11	31	-5	30
	Cồn Cỏ	10	-5	26	-4	13	-8	32	-6	30
Thừa Thiên Huế	Hương Trà	15	2	15	-4	17	-2	23	-4	33
	Phú Lộc	17	8	6	-6	21	2	16	-3	35
TP. Đà Nẵng	Sơn Trà	19	16	-1	-6	22	5	12	-2	36
	Hoàng Sa	22	31	-9	4	24	19	3	11	36
Quảng Nam	Tam Kỳ	21	22	-10	-4	25	8	7	3	37
	Cù Lao Chàm	22	22	-7	-3	25	8	8	3	37
Quảng Ngãi	TP. Quảng Ngãi	21	25	-12	-2	22	9	3	4	35
	Lý Sơn	22	27	-10	1	24	13	4	8	37
Bình Định	Phú Mỹ	18	26	-6	1	20	10	6	7	30
	Quy Nhơn	15	22	-10	-2	15	6	4	8	28
Phú Yên	TP. Tuy Hòa	18	26	-9	-4	15	5	2	3	28
Khánh Hòa	TP. Nha Trang	31	34	-1	2	28	17	9	9	43
	Trường Sa	23	27	-13	-8	24	10	-1	-1	34
Ninh Thuận	TP. PR-Tháp Chàm	26	25	-7	-9	27	8	5	-2	41
Bình Thuận	TP. Phan Thiết	49	-5	-4	-51	50	-21	11	-33	57
	Phú Quý	29	20	-12	-17	30	2	1	-7	42
Bà Rịa Vũng Tàu	Vũng Tàu	76	-22	-3	-74	56	-24	-11	-39	36
	Côn Đảo	64	-7	4	-72	49	-4	-10	-33	37
TPHCM	Cần Giờ	77	-33	-4	-77	58	-32	-11	-48	35
Tiền Giang	Gò Công Tây	80	-44	-3	-84	60	-43	-10	-58	35
Bến Tre	Ba Tri	78	-50	-2	-90	57	-43	-16	-55	35
Trà Vinh	Duyên Hải	75	-38	-2	-87	54	-25	-18	-44	35
Sóc Trăng	Tân Phú	66	-25	-1	-81	44	-15	-16	-42	24
Bạc Liêu	TP. Bạc Liêu	40	-3	-3	-69	20	9	-26	-30	4
Cà Mau	Năm Căn	13	18	-6	-58	4	33	-30	-29	-3
	Trần Văn Thời	14	-4	20	-45	25	16	19	-25	29
Kiên Giang	Rạch Giá	28	41	48	-19	33	34	75	5	49
	Phú Quốc	-7	7	7	-9	-2	10	10	-8	4

Vùng Biển	Độ cao sóng biển dự báo trong 48 giờ		
	Độ cao sóng lớn nhất (m)	Hướng thịnh hành	Ghi chú
Bắc vịnh Bắc Bộ	0.3 - 1.9	Tây Nam, Nam	
Nam vịnh Bắc Bộ	0.5 - 1.7	Tây Nam, Nam	
Quảng Trị đến Quảng Ngãi	0.5 - 2.0	Nam, Tây Nam	Cảnh báo
Bình Định đến Ninh Thuận	1.5 - 3.3	Tây Nam, Nam	Cảnh báo
Bình Thuận đến Cà Mau	0.3 - 3.3	Tây, Tây Nam	Cảnh báo
Cà Mau đến Kiên Giang	0.3 - 2.5	Tây, Tây Nam	Cảnh báo
Quần đảo Hoàng Sa	1.2 - 1.8	Tây Nam, Nam	
Quần đảo Trường Sa	1.5 - 3.2	Tây	Cảnh báo
Bắc Biển Đông	1.2 - 2.4	Tây Nam	Cảnh báo
Giữa Biển Đông	1.6 - 3.4	Tây Nam, Tây	Cảnh báo
Nam Biển Đông	0.8 - 3.5	Tây, Tây Nam	Cảnh báo

Tin phát lúc: 13 giờ 00

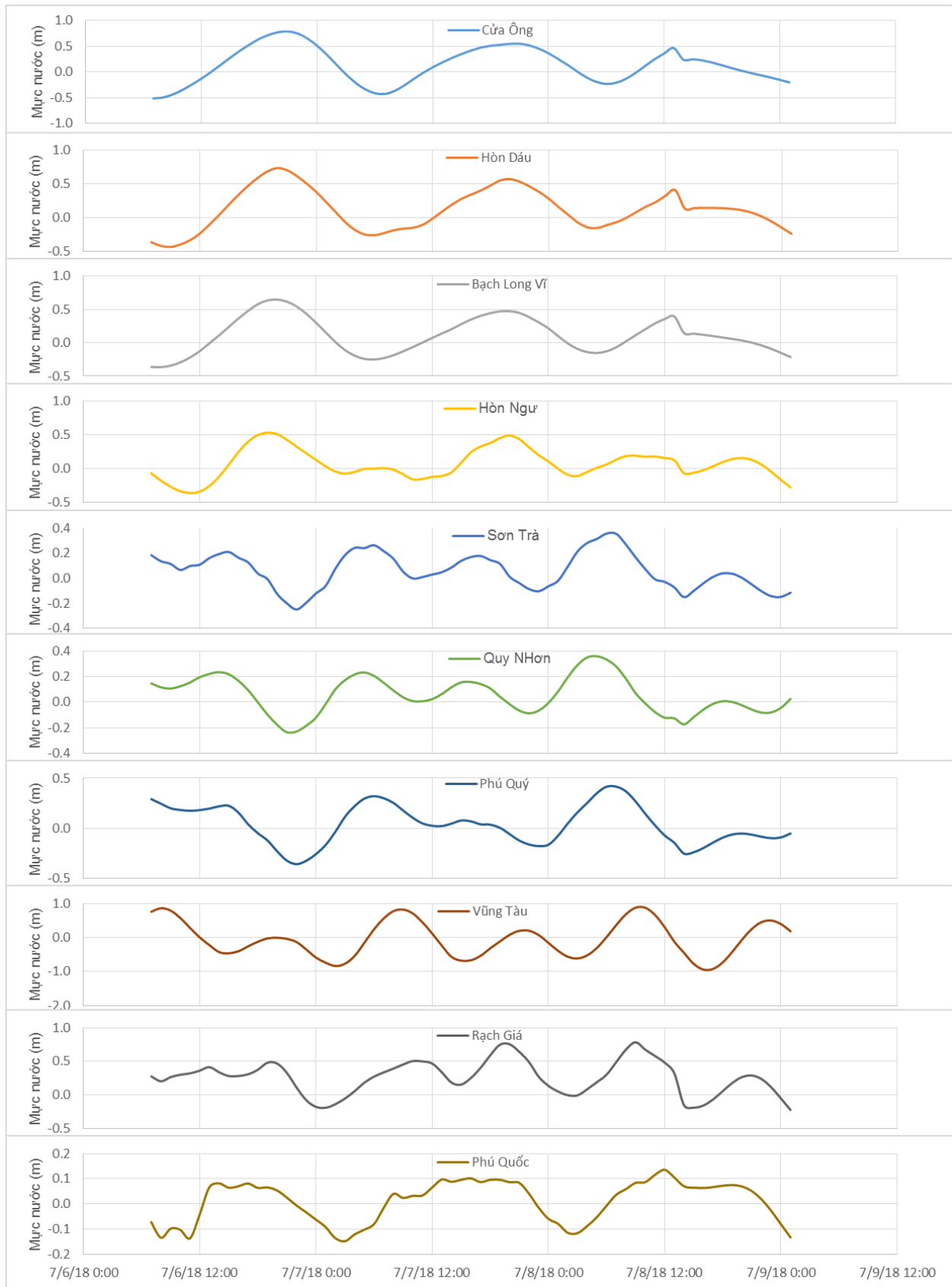
Thời điểm phát tin dự báo tiếp theo: 13 giờ 00 ngày 07/07/2018

Người xây dựng bản tin: Nguyễn Thị Phương

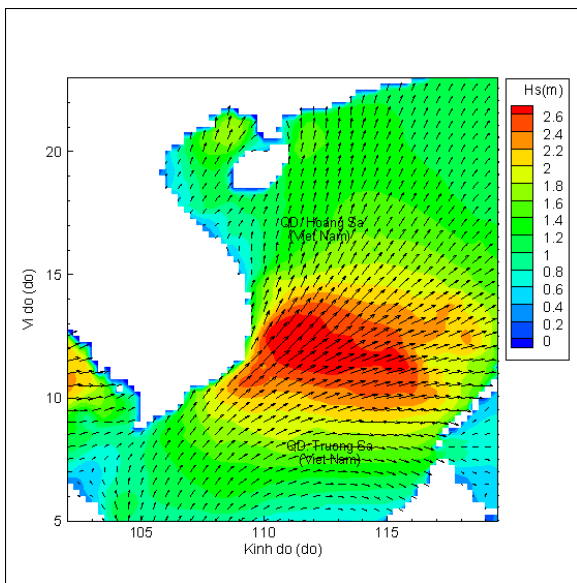
Người soát bản tin: Nguyễn Thị Thanh

Biên trình mực nước tổng cộng tại 10 trạm Hải vãn

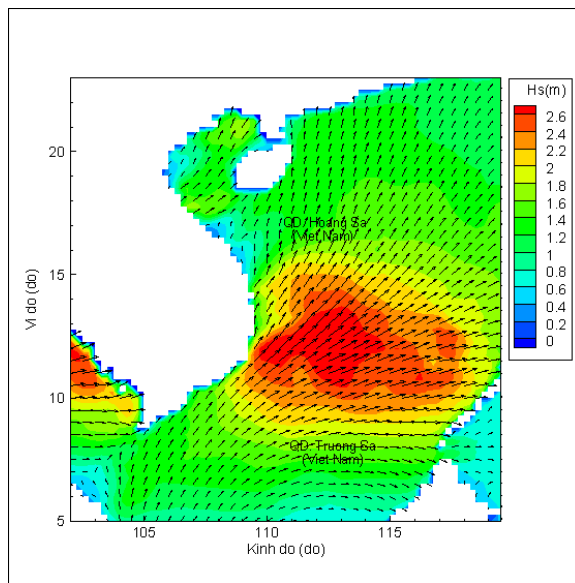
(Cửa Ông, Hòn Dấu, Bạch Long Vĩ, Hòn Ngư, Sơn Trà, Quy Nhơn, Phú Quý, Vũng Tàu, Rạch Giá, Phú Quốc)



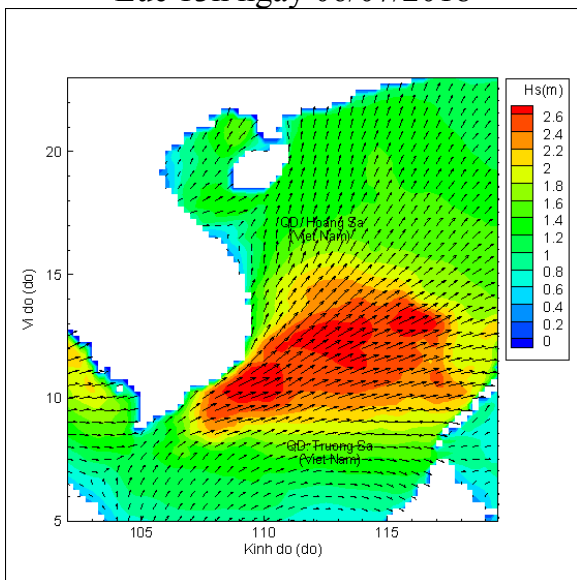
Phân bố độ cao sóng ven bờ và ngoài khơi biển Việt Nam



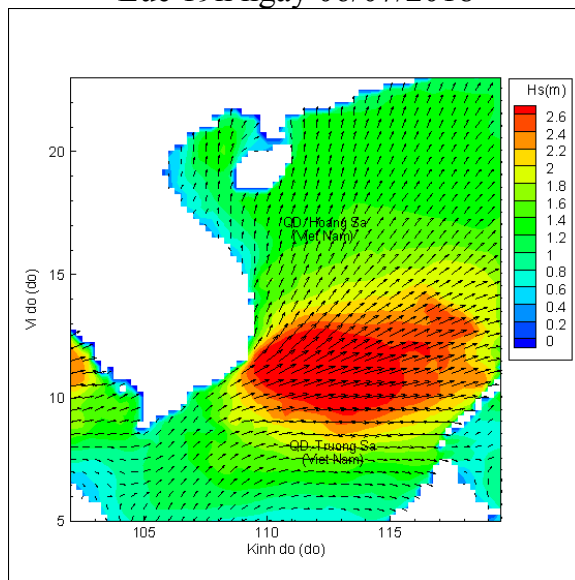
Lúc 13h ngày 06/07/2018



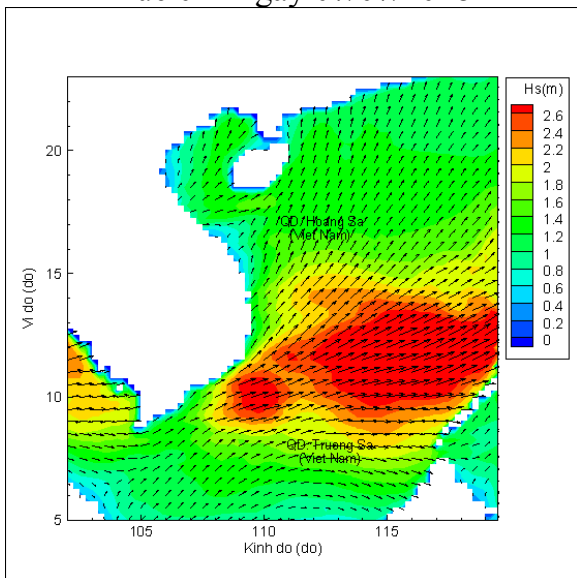
Lúc 19h ngày 06/07/2018



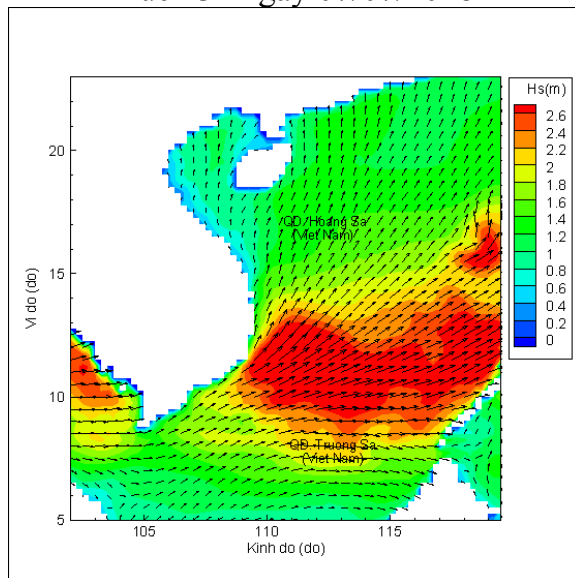
Lúc 01h ngày 07/07/2018



Lúc 13h ngày 07/07/2018



Lúc 01h ngày 08/07/2018



Lúc 13h ngày 08/07/2018