

BẢN TIN DỰ BÁO MỨC NƯỚC VÀ SÓNG BIỂN

(Lúc 13 giờ – 06Z ngày 07/06/2018)

Tỉnh/ TP	Huyện	Mức nước tổng cộng dự báo trong 48 giờ (cm)								
		07/06		08/06				09/06		
		13h	19h	1h	7h	13h	19h	1h	7h	13h
Quảng Ninh	Đầm Hà	-116	-47	61	72	-73	-21	38	57	-46
	Cửa Ông	-93	-53	66	58	-59	-29	47	46	-37
TP. Hải Phòng	Hòn Dấu	-83	-58	68	50	-47	-37	47	39	-28
	Bạch Long Vĩ	-78	-44	73	48	-44	-25	49	40	-24
Thái Bình	Thái Thụy	-77	-57	66	46	-42	-35	45	36	-24
Nam Định	Hải Hậu	-60	-58	63	36	-29	-37	46	28	-16
Ninh Bình	Kim Sơn	-55	-57	62	33	-26	-37	46	24	-15
Thanh Hóa	Quảng Xương	-49	-57	57	29	-20	-36	43	20	-12
Nghệ An	Diễn Châu	-37	-54	54	22	-13	-33	40	12	-5
	Hòn Ngư	-36	-54	52	22	-10	-32	37	13	-3
Hà Tĩnh	Thạch Hà	-31	-56	47	19	-3	-34	35	13	3
Quảng Bình	Quảng Trạch	-15	-44	34	6	8	-35	32	2	8
	Quảng Ninh	-5	-34	25	-2	17	-30	29	-5	15
Quảng Trị	Gio Linh	4	-21	19	-8	21	-21	29	-11	21
	Cồn Cỏ	3	-18	22	-8	20	-19	30	-11	22
Thừa Thiên Huế	Hương Trà	12	-6	10	-15	23	-9	22	-14	25
	Phú Lộc	19	6	3	-17	27	1	13	-17	29
TP. Đà Nẵng	Sơn Trà	24	17	-5	-22	26	10	8	-18	33
	Hoàng Sa	23	40	-3	-17	27	27	8	-11	32
Quảng Nam	Tam Kỳ	27	28	-11	-21	29	16	3	-19	33
	Cù Lao Chàm	27	25	-10	-21	29	15	5	-17	33
Quảng Ngãi	TP. Quảng Ngãi	25	32	-10	-25	29	17	3	-19	31
	Lý Sơn	25	35	-9	-21	28	21	4	-16	32
Bình Định	Phú Mỹ	22	36	-6	-25	24	19	9	-16	27
	Quy Nhơn	19	32	-7	-26	18	13	8	-18	26
Phú Yên	Tp. Tuy Hòa	18	36	-8	-30	20	17	3	-24	19
Khánh Hòa	TP. Nha Trang	31	44	1	-17	38	29	15	-13	37
	Trường Sa	23	37	-9	-29	25	22	1	-23	30
Ninh Thuận	TP. PR-Tháp Chàm	27	37	-8	-29	35	22	11	-24	37
Bình Thuận	TP. Phan Thiết	44	18	-5	-66	42	8	16	-50	41
	Phú Quý	29	33	-9	-37	32	18	6	-30	36
Bà Rịa Vũng Tàu	Vũng Tàu	52	20	4	-82	25	11	-3	-47	6
	Côn Đảo	41	25	12	-78	17	30	-11	-37	-2
TPHCM	Cần Giờ	49	15	7	-77	21	7	-2	-48	5
Tiền Giang	Gò Công Tây	52	8	9	-81	23	1	-4	-52	3
Bến Tre	Ba Tri	51	6	8	-82	21	5	-9	-52	-1
Trà Vinh	Duyên Hải	49	15	7	-83	17	19	-15	-44	-7
Sóc Trăng	Tân Phú	37	22	12	-80	4	28	-21	-35	-17
Bạc Liêu	TP. Bạc Liêu	12	36	14	-71	-19	48	-24	-26	-34
Cà Mau	Năm Căn	-8	44	14	-59	-30	50	-18	-23	-35
	Trần Văn Thời	10	10	25	-35	0	8	17	-24	11
Kiên Giang	Rạch Giá	25	1	40	-9	16	-21	61	-3	46
	Phú Quốc	-4	-12	10	1	-14	-12	14	-2	4

Vùng Biển	Độ cao sóng biển dự báo trong 48 giờ		
	Độ cao sóng lớn nhất (m)	Hướng thịnh hành	Ghi chú
Bắc vịnh Bắc Bộ	0.3 - 1.6	Tây Nam, Tây	
Nam vịnh Bắc Bộ	0.3 - 1.5	Tây Nam, Tây	
Quảng Trị đến Quảng Ngãi	0.6 - 2.1	Tây, Tây Nam	Cảnh báo
Bình Định đến Ninh Thuận	1.4 - 3.2	Tây Nam	Cảnh báo
Bình Thuận đến Cà Mau	0.3 - 2.5	Tây Nam, Tây	Cảnh báo
Cà Mau đến Kiên Giang	0.3 - 1.8	Tây Nam, Tây	
Quần đảo Hoàng Sa	1.5 - 2.1	Tây Nam	Cảnh báo
Quần đảo Trường Sa	1.3 - 3.1	Tây	Cảnh báo
Bắc Biển Đông	1.1 - 3.3	Tây Nam	Cảnh báo
Giữa Biển Đông	1.9 - 3.5	Tây Nam, Tây	Cảnh báo
Nam Biển Đông	0.6 - 2.9	Tây, Tây Nam	Cảnh báo

Tin phát lúc: 13 giờ 00

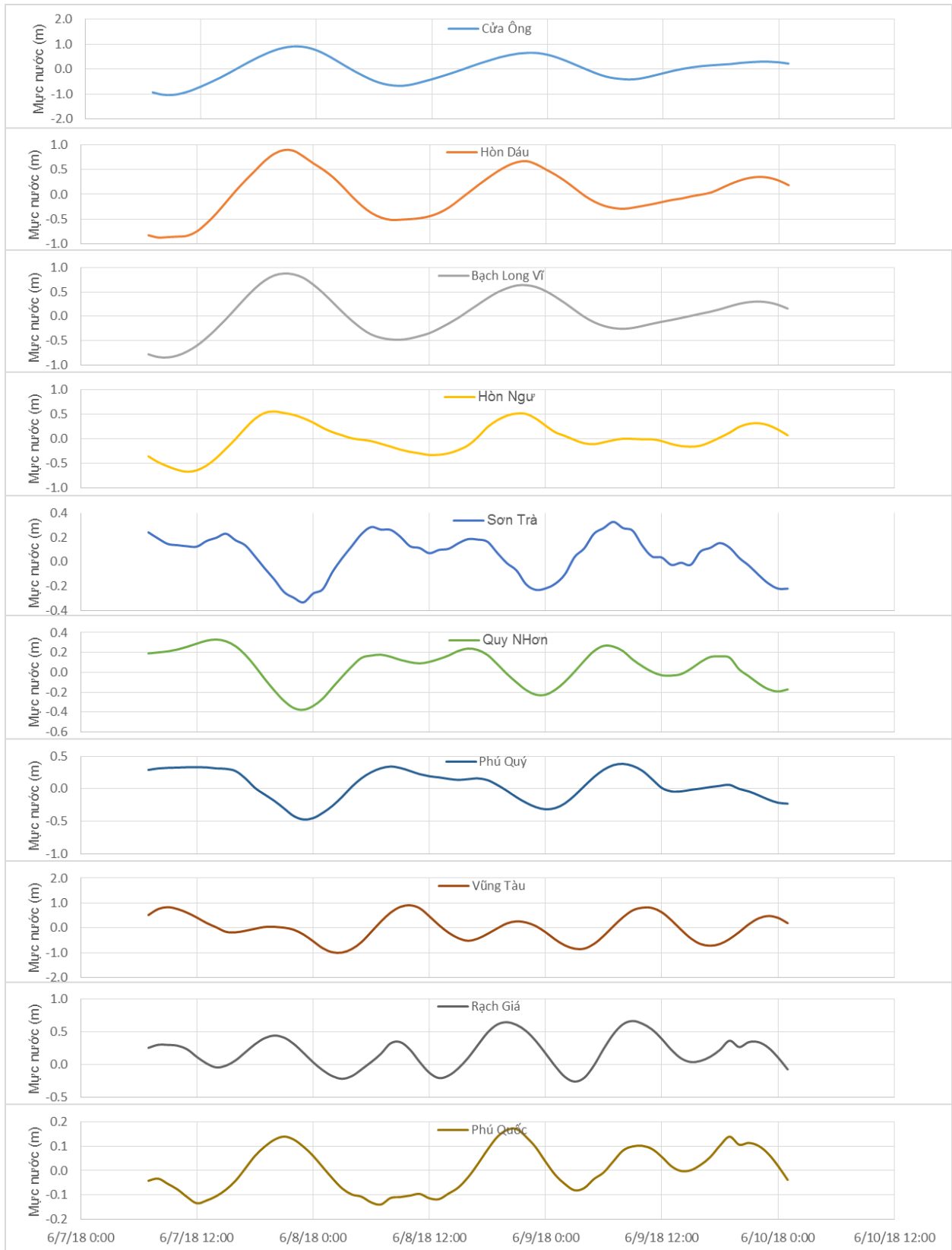
Thời điểm phát tin dự báo tiếp theo: 13 giờ 00 ngày 08/06/2018

Người xây dựng bản tin: Lê Đức Quyền, Dương Hồng Nhung

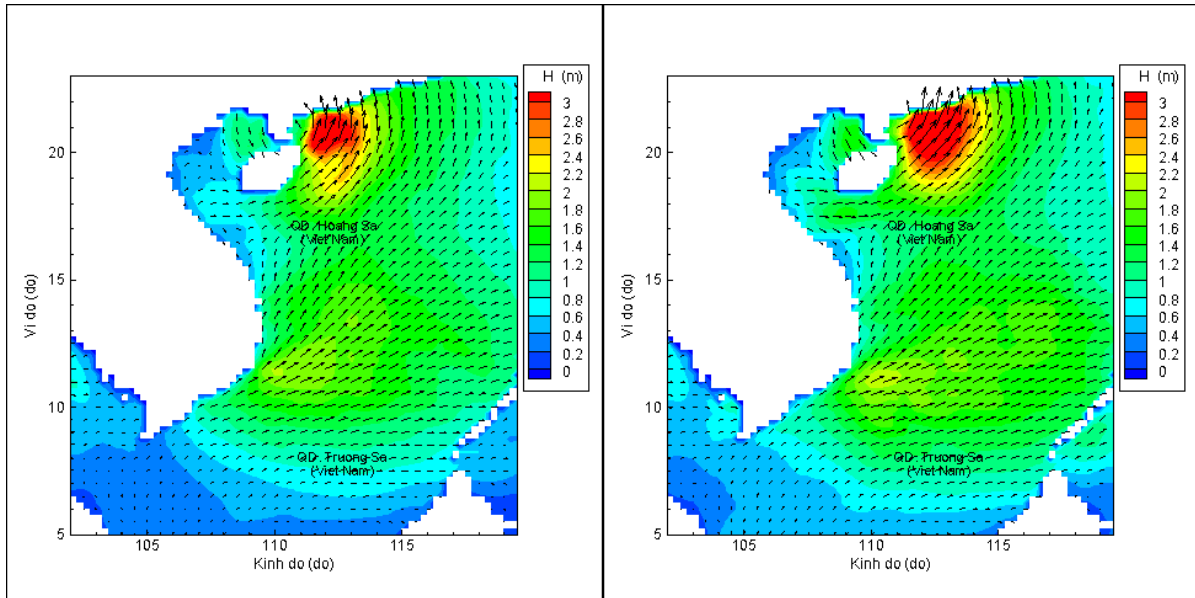
Người soát bản tin: Nguyễn Thị Thanh

Biến trình mực nước tổng cộng tại 10 trạm Hải văn

(Cửa Ông, Hòn Dấu, Bạch Long Vĩ, Hòn Ngur, Sơn Trà, Quy Nhơn, Phú Quý, Vũng Tàu, Rạch Giá, Phú Quốc)

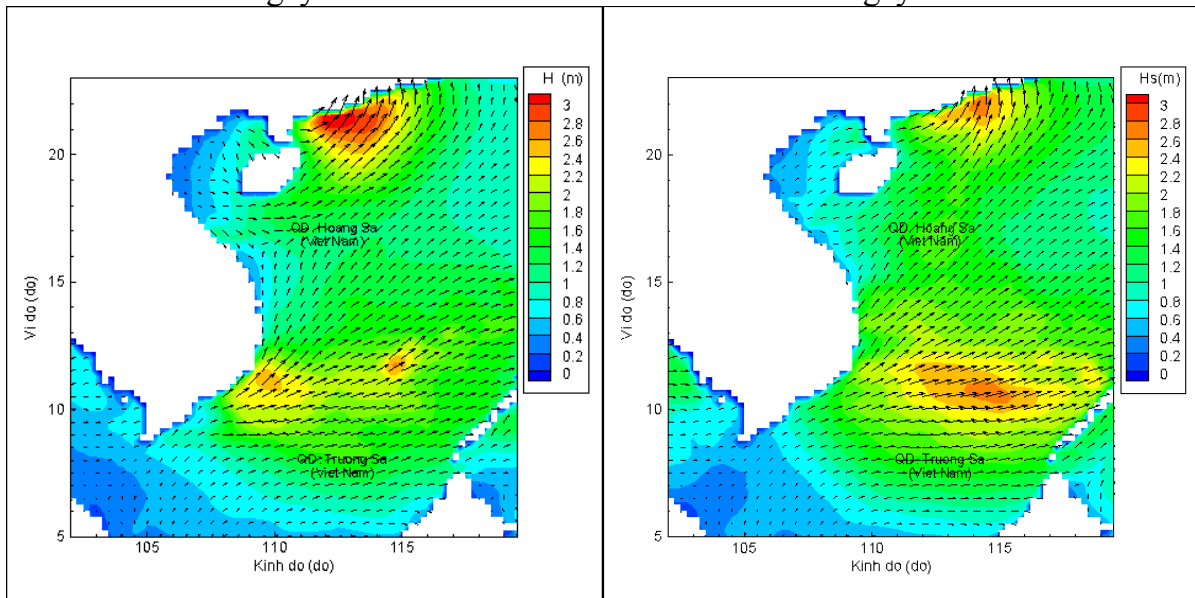


Phân bố độ cao sóng ven bờ và ngoài khơi biển Việt Nam



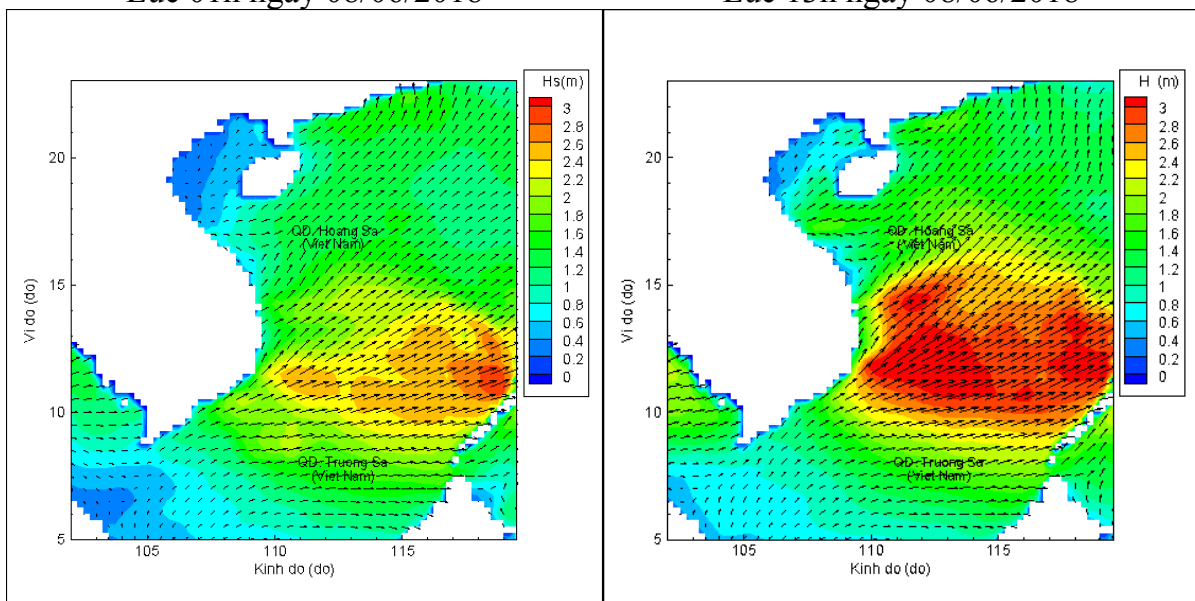
Lúc 13h ngày 07/06/2018

Lúc 19h ngày 07/06/2018



Lúc 01h ngày 08/06/2018

Lúc 13h ngày 08/06/2018



Lúc 01h ngày 09/06/2018

Lúc 13h ngày 09/06/2018