

BẢN TIN DỰ BÁO MỨC NƯỚC VÀ SÓNG BIỂN

(Lúc 13 giờ – 06Z ngày 04/07/2018)

Tỉnh/ TP	Huyện	Mức nước tổng cộng dự báo trong 48 giờ (cm)								
		04/07		05/07				06/07		
		13h	19h	1h	7h	13h	19h	1h	7h	13h
Quảng Ninh	Đầm Hà	-124	-20	148	53	-109	-32	111	72	-74
	Cửa Ông	-117	-23	137	49	-95	-33	98	58	-57
TP. Hải Phòng	Hòn Dấu	-108	-23	124	42	-84	-39	96	48	-49
	Bạch Long Vĩ	-102	-9	132	31	-82	-29	102	42	-50
Thái Bình	Thái Thụy	-102	-23	118	36	-77	-39	92	42	-43
Nam Định	Hải Hậu	-92	-25	104	27	-66	-41	81	34	-30
Ninh Bình	Kim Sơn	-88	-26	100	25	-62	-42	78	30	-27
Thanh Hóa	Quảng Xương	-85	-32	92	23	-57	-47	73	25	-22
Nghệ An	Diễn Châu	-79	-32	80	24	-47	-47	64	20	-14
	Hòn Ngư	-74	-29	79	24	-45	-45	64	21	-13
Hà Tĩnh	Thạch Hà	-68	-25	71	25	-40	-42	58	19	-8
Quảng Bình	Quảng Trạch	-60	-14	44	22	-33	-28	35	13	-2
	Quảng Ninh	-46	-5	26	16	-22	-19	20	8	5
Quảng Trị	Gio Linh	-30	7	10	12	-12	-6	10	3	10
	Cồn Cỏ	-30	12	13	11	-13	-3	14	4	9
Thừa Thiên Huế	Hương Trà	-15	19	-7	9	-1	7	-2	1	15
	Phú Lộc	-2	26	-23	6	8	17	-15	-1	21
TP. Đà Nẵng	Sơn Trà	10	34	-34	2	15	25	-24	-2	25
	Hoàng Sa	26	54	-36	-5	21	46	-23	-1	22
Quảng Nam	Tam Kỳ	20	43	-43	0	20	35	-31	-2	26
	Cù Lao Chàm	18	41	-39	1	19	33	-28	-1	26
Quảng Ngãi	TP. Quảng Ngãi	23	50	-46	-5	20	41	-31	-5	23
	Lý Sơn	24	51	-43	-3	21	43	-29	-2	24
Bình Định	Phú Mỹ	25	54	-42	-7	20	46	-26	-5	20
	Quy Nhơn	19	53	-44	-14	13	44	-29	-11	14
Phú Yên	TP. Tuy Hòa	22	52	-43	-12	23	47	-25	-9	19
Khánh Hòa	TP. Nha Trang	35	64	-36	-6	30	52	-22	-5	29
	Trường Sa	25	55	-43	-17	22	45	-29	-13	23
Ninh Thuận	TP. PR-Tháp Chàm	25	58	-45	-12	27	48	-27	-11	29
Bình Thuận	TP. Phan Thiết	41	46	-44	-54	47	27	-14	-51	53
	Phú Quý	28	55	-48	-22	27	42	-29	-20	30
Bà Rịa Vũng Tàu	Vũng Tàu	90	11	8	-134	85	-11	28	-117	84
	Côn Đảo	87	9	23	-136	82	-8	32	-118	75
TPHCM	Cần Giờ	92	2	16	-141	89	-23	34	-124	84
Tiền Giang	Gò Công Tây	95	-6	20	-148	93	-29	37	-131	84
Bến Tre	Ba Tri	98	-13	24	-155	94	-31	37	-138	89
Trà Vinh	Duyên Hải	106	-10	32	-161	99	-28	40	-140	91
Sóc Trăng	Tân Phú	104	-7	43	-161	88	-20	50	-135	83
Bạc Liêu	TP. Bạc Liêu	85	0	52	-157	67	-6	49	-124	57
Cà Mau	Năm Căn	48	21	41	-125	31	19	34	-97	24
	Trần Văn Thời	19	8	29	-45	9	4	34	-48	20
Kiên Giang	Rạch Giá	15	6	43	-10	13	-6	57	-19	32
	Phú Quốc	-15	-7	18	-1	-18	-7	21	0	-6

Vùng Biển	Độ cao sóng biển dự báo trong 48 giờ		
	Độ cao sóng lớn nhất (m)	Hướng thịnh hành	Ghi chú
Bắc vịnh Bắc Bộ	0.3 - 2.4	Tây Nam	Cảnh báo
Nam vịnh Bắc Bộ	0.7 - 2.0	Tây Nam	Cảnh báo
Quảng Trị đến Quảng Ngãi	0.6 - 2.3	Nam, Tây Nam	Cảnh báo
Bình Định đến Ninh Thuận	1.5 - 3.0	Tây Nam, Nam	Cảnh báo
Bình Thuận đến Cà Mau	0.3 - 2.3	Tây Nam	Cảnh báo
Cà Mau đến Kiên Giang	0.3 - 1.6	Tây, Tây Nam, Nam	
Quần đảo Hoàng Sa	1.9 - 2.3	Tây Nam, Nam	Cảnh báo
Quần đảo Trường Sa	1.3 - 2.6	Tây	Cảnh báo
Bắc Biển Đông	1.5 - 2.2	Tây Nam	Cảnh báo
Giữa Biển Đông	1.3 - 2.9	Tây Nam, Tây	Cảnh báo
Nam Biển Đông	0.7 - 2.4	Tây, Tây Nam	Cảnh báo

Tin phát lúc: 13 giờ 00

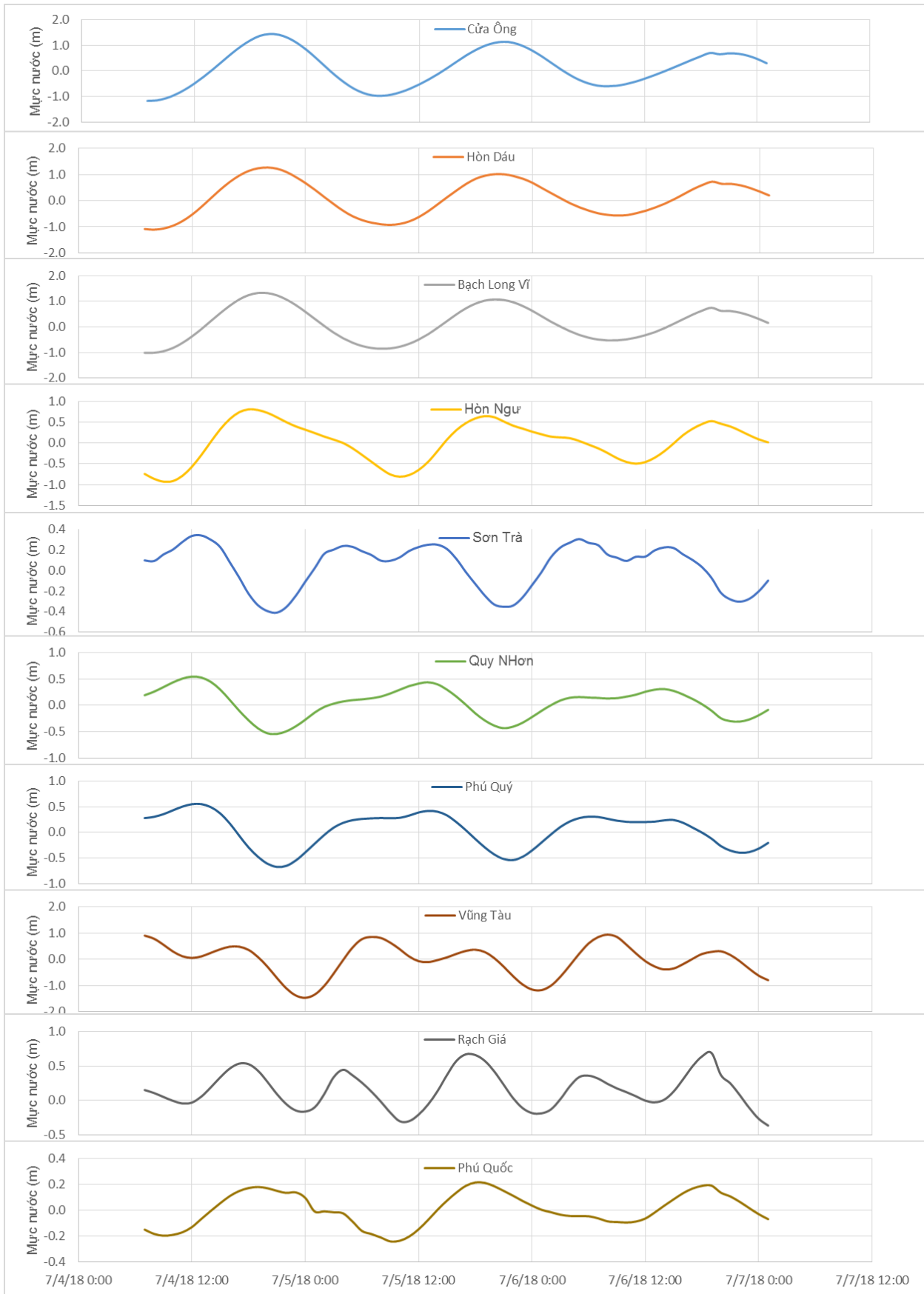
Thời điểm phát tin dự báo tiếp theo: 13 giờ 00 ngày 05/07/2018

Người xây dựng bản tin: Nguyễn Hồng Hạnh

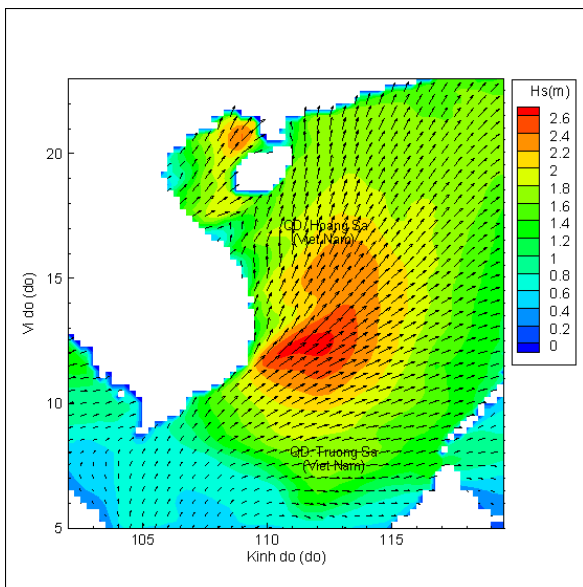
Người soát bản tin: Nguyễn Thị Thanh

Biên trình mực nước tổng cộng tại 10 trạm Hải vãn

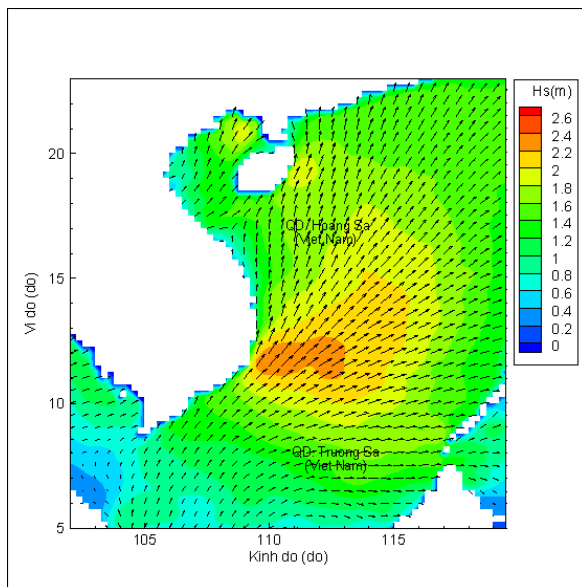
(Cửa Ông, Hòn Dấu, Bạch Long Vĩ, Hòn Ngự, Sơn Trà, Quy Nhơn, Phú Quý, Vũng Tàu, Rạch Giá, Phú Quốc)



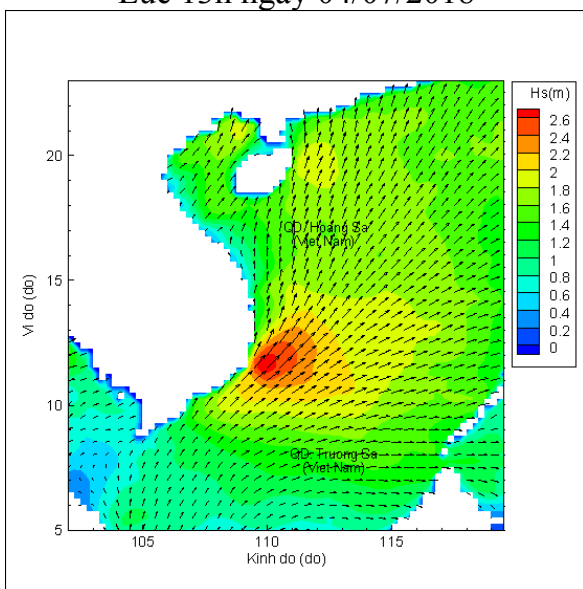
Phân bố độ cao sóng ven bờ và ngoài khơi biển Việt Nam



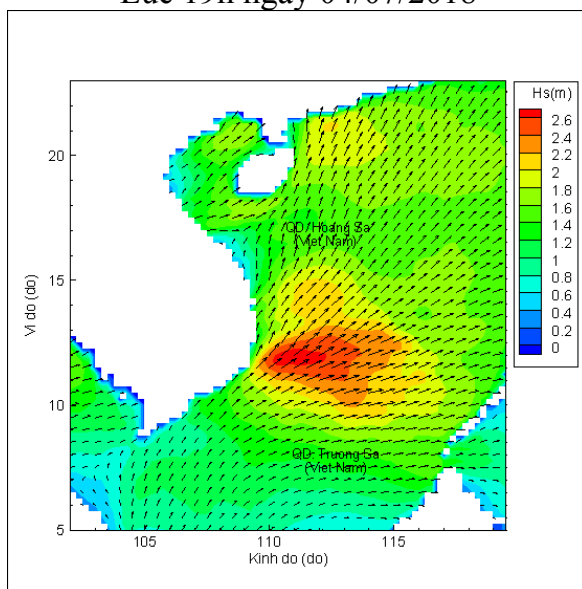
Lúc 13h ngày 04/07/2018



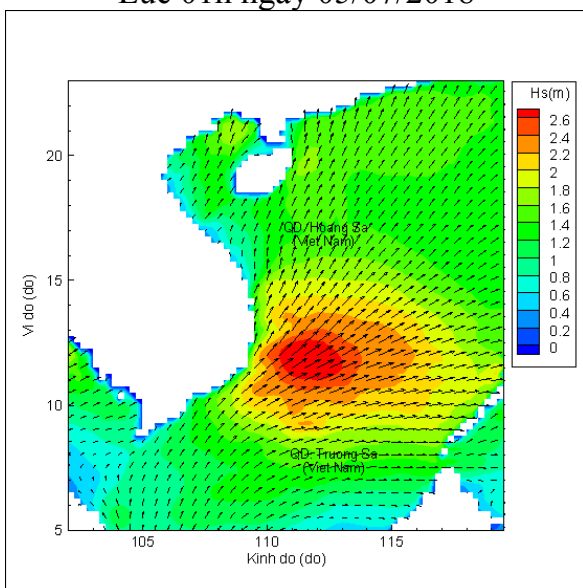
Lúc 19h ngày 04/07/2018



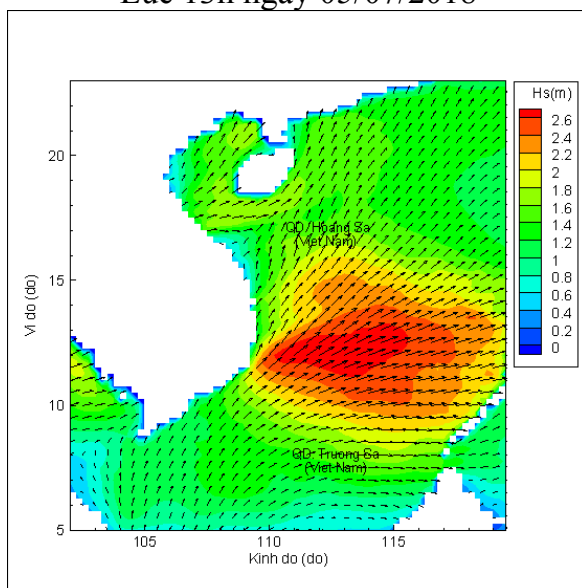
Lúc 01h ngày 05/07/2018



Lúc 13h ngày 05/07/2018



Lúc 01h ngày 06/07/2018



Lúc 13h ngày 06/07/2018

