

BẢN TIN DỰ BÁO MỨC NƯỚC VÀ SÓNG BIỂN

(Lúc 13 giờ – 06Z ngày 26/06/2018)

Tỉnh/ TP	Huyện	Mức nước tổng cộng dự báo trong 48 giờ (cm)								
		26/06		27/06				28/06		
		13h	19h	1h	7h	13h	19h	1h	7h	13h
Quảng Ninh	Đầm Hà	-44	101	96	-108	-65	91	130	-113	-85
	Cửa Ông	-53	112	80	-81	-75	101	112	-85	-100
TP. Hải Phòng	Hòn Dấu	-64	113	56	-66	-92	111	90	-63	-107
	Bạch Long Vĩ	-35	110	53	-81	-61	112	83	-83	-78
Thái Bình	Thái Thụy	-67	115	47	-58	-94	114	79	-55	-108
Nam Định	Hải Hậu	-67	116	34	-43	-93	116	59	-39	-110
Ninh Bình	Kim Sơn	-67	117	32	-39	-94	116	55	-33	-111
Thanh Hóa	Quảng Xương	-67	113	26	-34	-95	111	51	-30	-111
Nghệ An	Diễn Châu	-63	102	25	-24	-92	98	48	-24	-103
	Hòn Ngư	-61	100	24	-24	-88	98	45	-22	-99
Hà Tĩnh	Thạch Hà	-54	87	24	-23	-80	88	40	-15	-91
Quảng Bình	Quảng Trạch	-32	54	22	-20	-56	64	28	-6	-69
	Quảng Ninh	-18	41	13	-12	-38	50	14	2	-50
Quảng Trị	Gio Linh	-3	29	3	-6	-18	38	4	6	-27
	Cồn Cỏ	0	32	2	-10	-15	43	2	3	-24
Thừa Thiên Huế	Hương Trà	10	14	-7	-3	2	23	-8	8	-2
	Phú Lộc	22	1	-16	1	18	10	-19	10	17
TP. Đà Nẵng	Sơn Trà	33	-8	-19	2	30	1	-26	9	30
	Hoàng Sa	58	-20	-28	1	63	-9	-39	4	65
Quảng Nam	Tam Kỳ	45	-17	-23	8	47	-9	-36	14	49
	Cù Lao Chàm	42	-14	-22	6	43	-6	-31	13	44
Quảng Ngãi	TP. Quảng Ngãi	52	-23	-28	8	54	-14	-44	13	59
	Lý Sơn	53	-22	-27	7	56	-13	-41	12	60
Bình Định	Phú Mỹ	57	-24	-27	7	58	-14	-43	11	60
	Quy Nhơn	56	-25	-28	6	57	-15	-43	10	58
Phú Yên	TP. Tuy Hòa	54	-26	-33	3	56	-16	-47	6	54
Khánh Hòa	TP. Nha Trang	59	-19	-34	7	61	-7	-49	11	60
	Trường Sa	55	-11	-46	11	60	-1	-60	10	61
Ninh Thuận	TP. PR-Tháp Chàm	58	-15	-44	7	55	-6	-63	9	54
Bình Thuận	TP. Phan Thiết	24	32	-100	45	23	43	-123	50	28
	Phú Quý	52	-7	-54	17	56	3	-73	18	55
Bà Rịa Vũng Tàu	Vũng Tàu	-23	103	-167	72	-6	94	-167	54	19
	Côn Đảo	-2	97	-154	47	10	102	-154	18	32
TPHCM	Cần Giờ	-32	112	-172	72	-16	97	-167	55	15
Tiền Giang	Gò Công Tây	-36	116	-179	75	-20	102	-174	59	10
Bến Tre	Ba Tri	-36	118	-186	75	-15	110	-182	53	11
Trà Vinh	Duyên Hải	-27	117	-184	69	-2	115	-182	36	22
Sóc Trăng	Tân Phú	-18	115	-164	48	7	110	-159	6	33
Bạc Liêu	TP. Bạc Liêu	9	94	-121	-6	34	84	-107	-48	58
Cà Mau	Năm Căn	25	77	-87	-41	37	72	-67	-75	56
	Trần Văn Thời	1	61	-44	-12	-9	62	-35	-28	-3
Kiên Giang	Rạch Giá	-9	54	-4	10	-37	41	6	0	-34
	Phú Quốc	-12	20	16	-11	-27	17	15	-14	-26

Vùng Biển	Độ cao sóng biển dự báo trong 48 giờ		
	Độ cao sóng lớn nhất (m)	Hướng thịnh hành	Ghi chú
Bắc vịnh Bắc Bộ	0.3 - 1.8	Nam, Tây Nam	
Nam vịnh Bắc Bộ	0.5 - 1.3	Đông Nam, Nam	
Quảng Trị đến Quảng Ngãi	0.4 - 1.2	Đông Nam, Nam	
Bình Định đến Ninh Thuận	0.7 - 1.1	Nam, Tây Nam	
Bình Thuận đến Cà Mau	0.3 - 1.2	Tây Nam	
Cà Mau đến Kiên Giang	0.3 - 1.1	Tây, Tây Nam	
Quần đảo Hoàng Sa	0.9 - 1.1	Nam	
Quần đảo Trường Sa	0.3 - 1.2	Tây	
Bắc Biển Đông	0.5 - 1.3	Nam, Tây Nam	
Giữa Biển Đông	0.3 - 0.9	Tây Nam, Tây	
Nam Biển Đông	0.3 - 1.3	Tây	

Tin phát lúc: 13 giờ 00

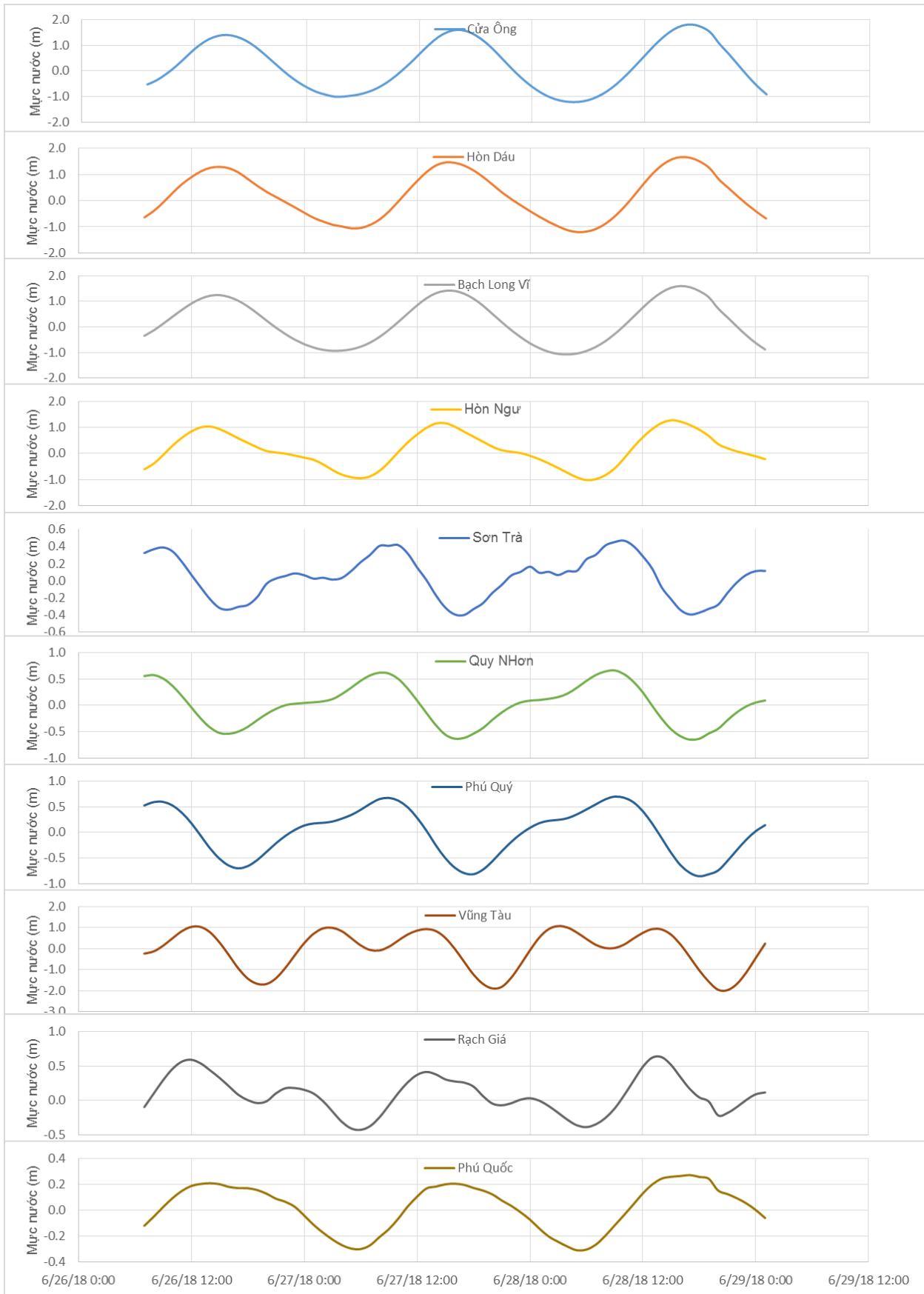
Thời điểm phát tin dự báo tiếp theo: 13 giờ 00 ngày 27/06/2018

Người xây dựng bản tin: Nguyễn Hồng Hạnh

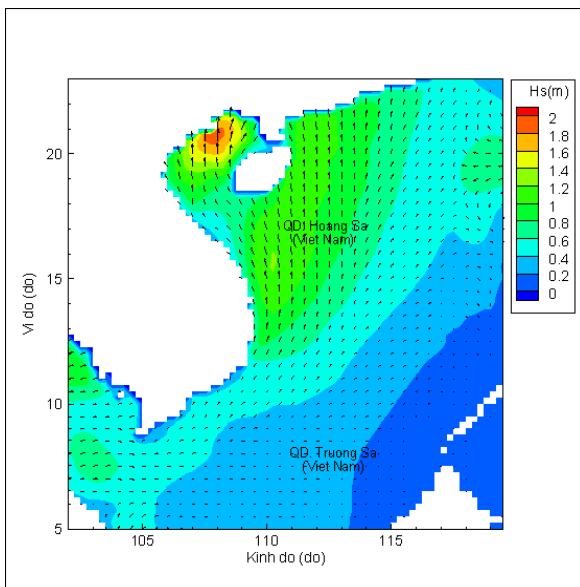
Người soát bản tin: Nguyễn Thị Thanh

Biên trình mực nước tổng cộng tại 10 trạm Hải văn

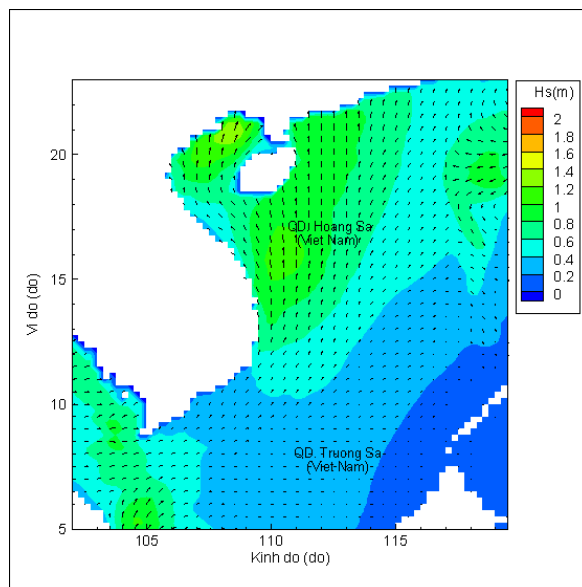
(Cửa Ông, Hòn Dấu, Bạch Long Vĩ, Hòn Ngư, Sơn Trà, Quy Nhơn, Phú Quý, Vũng Tàu, Rạch Giá, Phú Quốc)



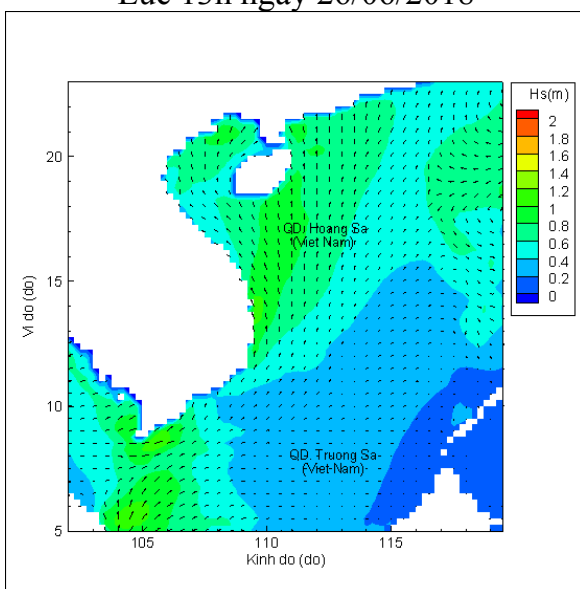
Phân bố độ cao sóng ven bờ và ngoài khơi biển Việt Nam



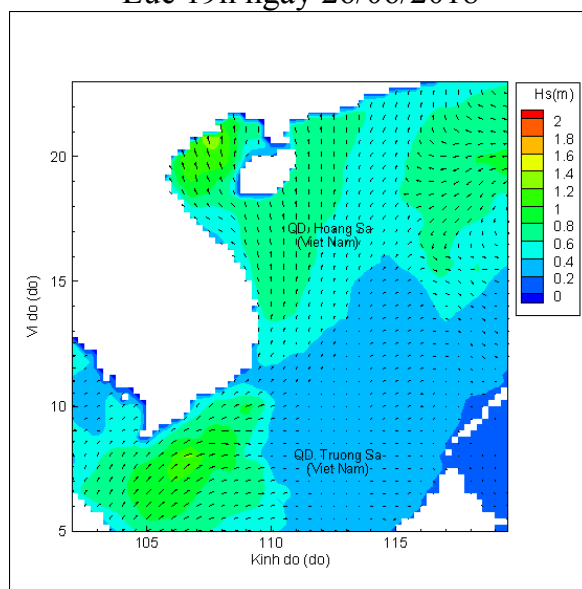
Lúc 13h ngày 26/06/2018



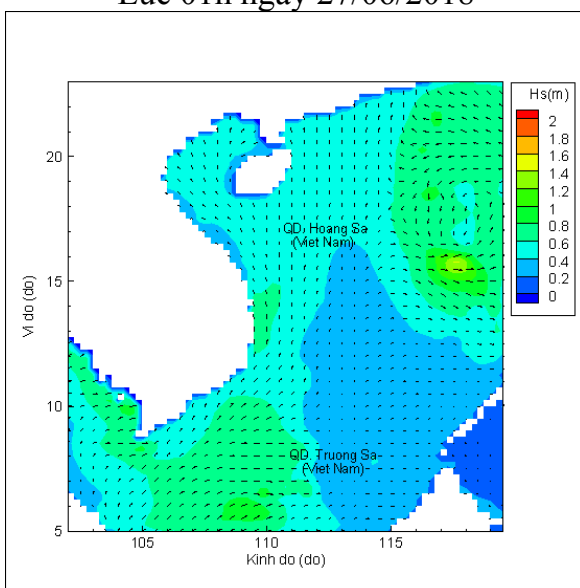
Lúc 19h ngày 26/06/2018



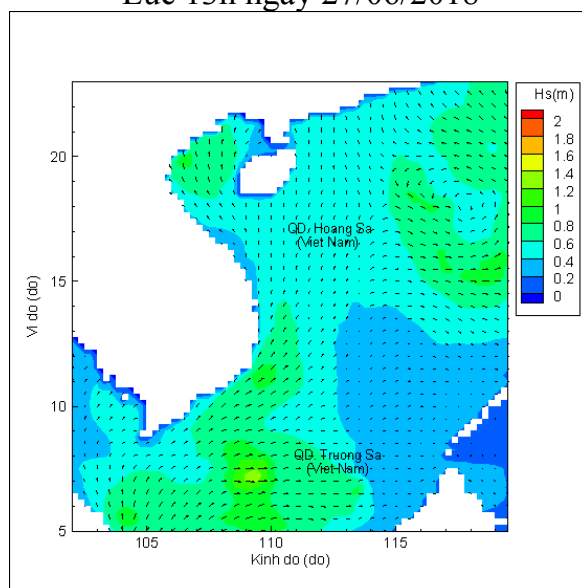
Lúc 01h ngày 27/06/2018



Lúc 13h ngày 27/06/2018



Lúc 01h ngày 28/06/2018



Lúc 13h ngày 28/06/2018

