

BẢN TIN DỰ BÁO MỨC NƯỚC VÀ SÓNG BIỂN

(Lúc 13 giờ – 06Z ngày 25/06/2018)

Tỉnh/ TP	Huyện	Mức nước tổng cộng dự báo trong 48 giờ (cm)								
		25/06		26/06				27/06		
		13h	19h	1h	7h	13h	19h	1h	7h	13h
Quảng Ninh	Đầm Hà	-29	96	70	-73	-55	84	92	-93	-63
	Cửa Ông	-32	97	62	-60	-53	90	80	-78	-68
TP. Hải Phòng	Hòn Dấu	-39	98	42	-44	-70	98	64	-56	-79
	Bạch Long Vĩ	-19	94	38	-56	-44	97	56	-72	-54
Thái Bình	Thái Thụy	-42	100	34	-38	-74	101	56	-49	-80
Nam Định	Hải Hậu	-39	97	20	-32	-71	100	43	-38	-81
Ninh Bình	Kim Sơn	-41	98	15	-28	-70	101	41	-34	-84
Thanh Hóa	Quảng Xương	-43	96	12	-26	-71	98	34	-31	-83
Nghệ An	Diễn Châu	-42	84	14	-23	-65	88	28	-26	-73
	Hòn Ngư	-36	81	13	-23	-60	84	27	-26	-69
Hà Tĩnh	Thạch Hà	-26	68	17	-22	-49	70	26	-23	-60
Quảng Bình	Quảng Trạch	-12	38	17	-24	-25	43	21	-13	-39
	Quảng Ninh	-1	26	13	-20	-12	29	11	-6	-24
Quảng Trị	Gio Linh	11	16	9	-13	0	19	2	-1	-8
	Cồn Cỏ	15	18	8	-15	3	22	1	-4	-5
Thừa Thiên Huế	Hương Trà	22	3	4	-8	14	7	-6	2	10
	Phú Lộc	29	-9	-3	-3	30	-2	-15	6	26
TP. Đà Nẵng	Sơn Trà	37	-14	-6	-1	40	-9	-18	7	38
	Hoàng Sa	51	-21	-16	-2	60	-20	-29	3	64
Quảng Nam	Tam Kỳ	43	-23	-11	3	51	-19	-24	11	53
	Cù Lao Chàm	41	-19	-9	2	47	-16	-22	10	48
Quảng Ngãi	TP. Quảng Ngãi	50	-27	-14	3	57	-24	-31	12	61
	Lý Sơn	49	-24	-14	4	57	-22	-29	11	61
Bình Định	Phú Mỹ	52	-27	-13	2	59	-25	-30	10	61
	Quy Nhơn	52	-30	-14	0	58	-25	-32	9	61
Phú Yên	TP. Tuy Hòa	48	-30	-17	-3	57	-26	-35	6	57
Khánh Hòa	TP. Nha Trang	54	-22	-18	1	62	-18	-36	10	63
	Trường Sa	48	-16	-30	8	57	-11	-49	13	61
Ninh Thuận	TP. PR-Tháp Chàm	56	-23	-28	2	57	-18	-48	9	58
Bình Thuận	TP. Phan Thiết	30	15	-76	40	24	33	-108	51	25
	Phú Quý	49	-13	-37	12	53	-7	-60	19	55
Bà Rịa Vũng Tàu	Vũng Tàu	-28	97	-159	81	-21	99	-189	84	-6
	Côn Đảo	-12	86	-144	56	1	94	-165	49	14
TPHCM	Cần Giờ	-35	105	-167	81	-28	105	-196	83	-13
Tiền Giang	Gò Công Tây	-38	106	-171	83	-32	109	-202	86	-17
Bến Tre	Ba Tri	-39	103	-172	80	-29	116	-203	85	-16
Trà Vinh	Duyên Hải	-36	108	-174	79	-21	113	-199	75	-4
Sóc Trăng	Tân Phú	-36	110	-162	65	-11	106	-176	51	7
Bạc Liêu	TP. Bạc Liêu	-18	92	-125	21	12	87	-128	-5	38
Cà Mau	Năm Căn	2	74	-86	-18	23	72	-85	-47	46
	Trần Văn Thời	2	45	-38	-4	0	59	-35	-21	-5
Kiên Giang	Rạch Giá	7	48	-6	11	13	48	-4	13	-33
	Phú Quốc	-12	12	11	-4	-22	16	20	-13	-33

Vùng Biển	Độ cao sóng biển dự báo trong 48 giờ		
	Độ cao sóng lớn nhất (m)	Hướng thịnh hành	Ghi chú
Bắc vịnh Bắc Bộ	0.3 - 1.7	Nam, Tây Nam	
Nam vịnh Bắc Bộ	0.6 - 1.6	Nam, Đông Nam	
Quảng Trị đến Quảng Ngãi	0.6 - 1.4	Nam, Đông Nam	
Bình Định đến Ninh Thuận	0.7 - 1.5	Nam, Tây Nam	
Bình Thuận đến Cà Mau	0.3 - 1.3	Tây Nam, Tây	
Cà Mau đến Kiên Giang	0.3 - 1.1	Tây	
Quần đảo Hoàng Sa	1.3 - 1.4	Nam	
Quần đảo Trường Sa	0.3 - 0.8	Tây	
Bắc Biển Đông	0.6 - 1.5	Tây Nam, Nam	
Giữa Biển Đông	0.3 - 1.2	Tây Nam, Tây	
Nam Biển Đông	0.3 - 1.2	Tây	

Tin phát lúc: 13 giờ 00

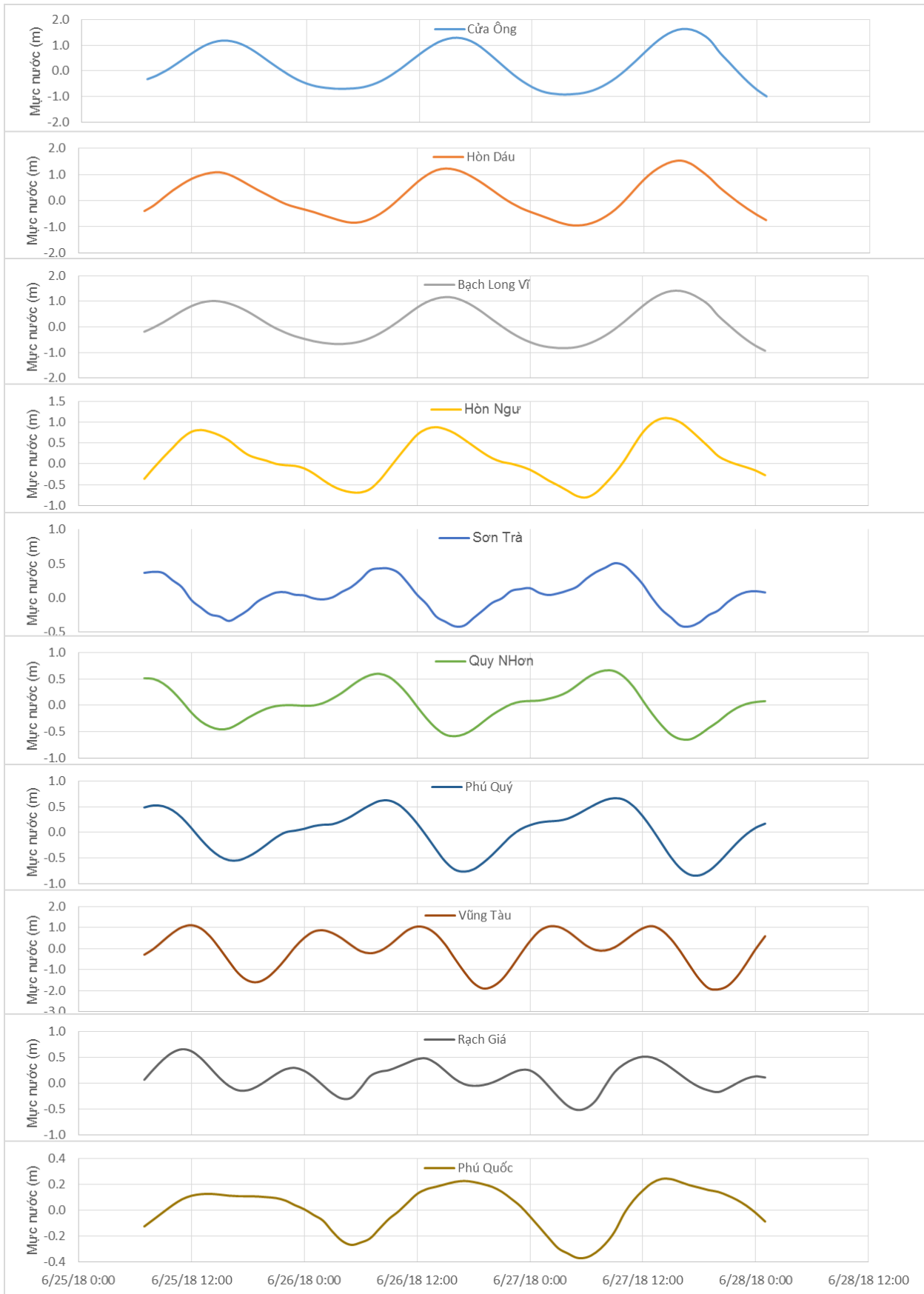
Thời điểm phát tin dự báo tiếp theo: 13 giờ 00 ngày 26/06/2018

Người xây dựng bản tin: Dương Ngọc Tiến

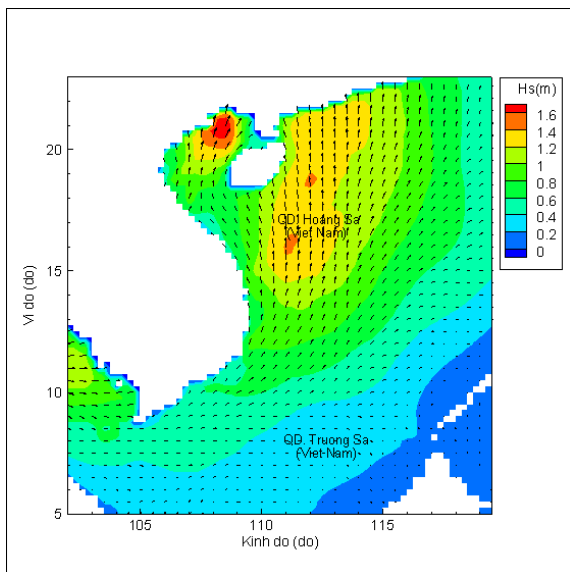
Người soát bản tin: Lê Quốc Huy

Biên trình mực nước tổng cộng tại 10 trạm Hải văn

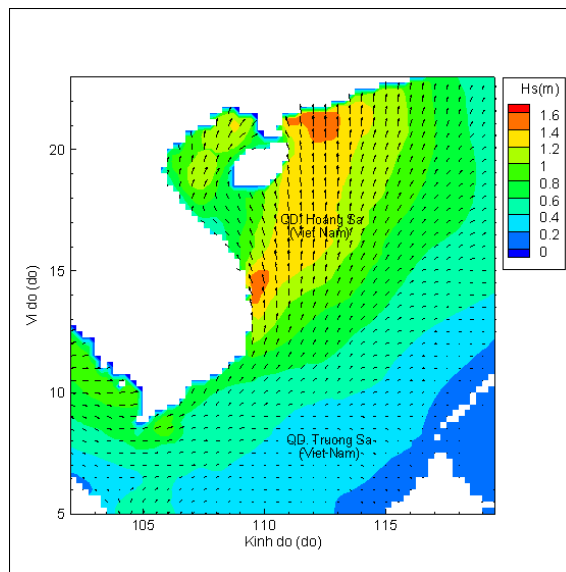
(Cửa Ông, Hòn Dấu, Bạch Long Vĩ, Hòn Ngự, Sơn Trà, Quy Nhơn, Phú Quý, Vũng Tàu, Rạch Giá, Phú Quốc)



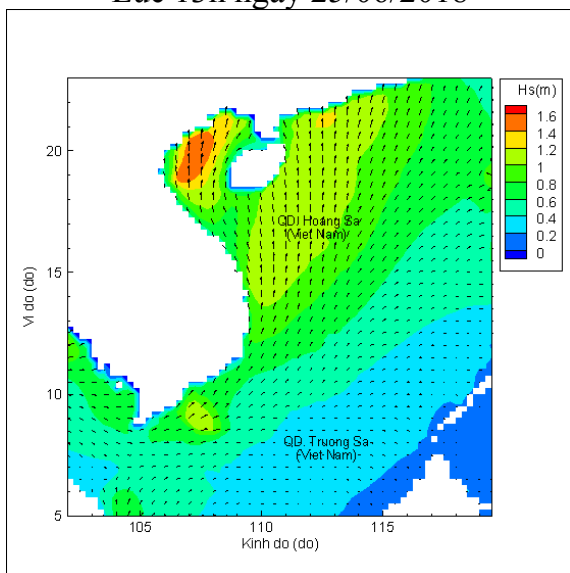
Phân bố độ cao sóng ven bờ và ngoài khơi biển Việt Nam



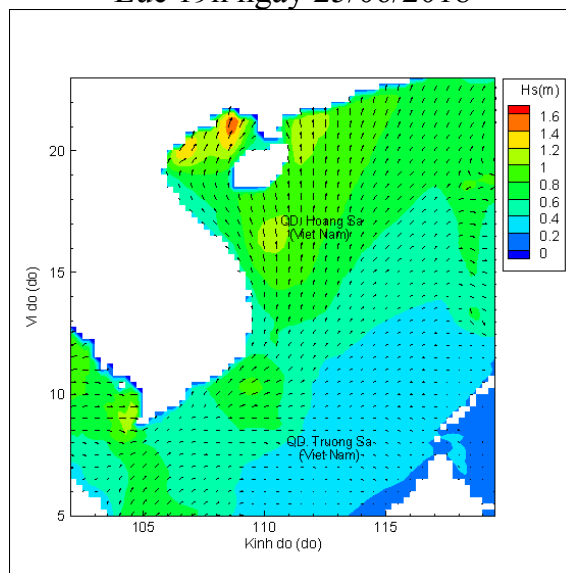
Lúc 13h ngày 25/06/2018



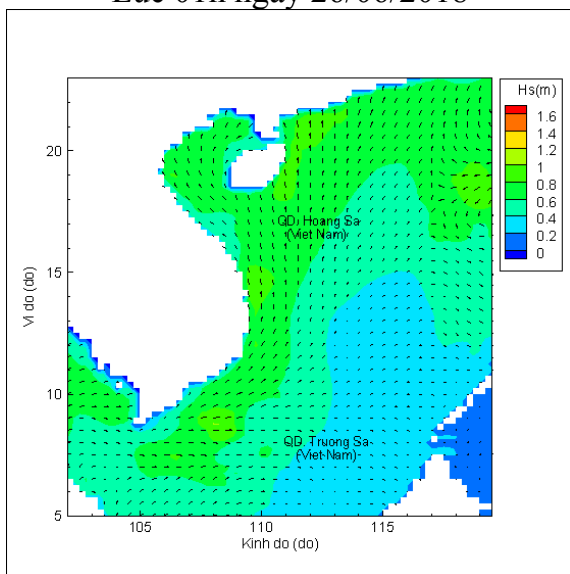
Lúc 19h ngày 25/06/2018



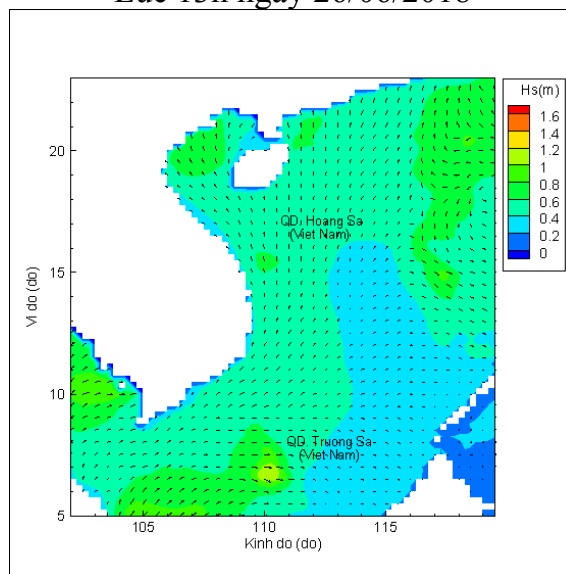
Lúc 01h ngày 26/06/2018



Lúc 13h ngày 26/06/2018



Lúc 01h ngày 27/06/2018



Lúc 13h ngày 27/06/2018