

**BẢN TIN DỰ BÁO MỨC NƯỚC VÀ SÓNG BIỂN**

(Lúc 13 giờ – 06Z ngày 22/06/2018)

Tỉnh/ TP	Huyện	Mức nước tổng cộng dự báo trong 48 giờ (cm)								
		22/06		23/06				24/06		
		13h	19h	1h	7h	13h	19h	1h	7h	13h
Quảng Ninh	Đầm Hà	-59	-6	34	61	-40	26	17	19	-18
	Cửa Ông	-41	-14	35	47	-20	17	11	7	-9
TP. Hải Phòng	Hòn Dấu	-29	-27	37	34	-17	10	13	10	-14
	Bạch Long Vĩ	-34	-17	36	38	-18	10	13	13	-5
Thái Bình	Thái Thụy	-23	-28	35	29	-14	10	9	9	-14
Nam Định	Hải Hậu	-9	-32	31	19	-4	2	4	3	-7
Ninh Bình	Kim Sơn	-6	-31	30	17	-2	1	5	3	-7
Thanh Hóa	Quảng Xương	-3	-32	26	12	-2	-2	1	2	-8
Nghệ An	Diễn Châu	1	-35	24	8	1	-7	2	0	-5
	Hòn Ngư	4	-34	25	7	7	-8	3	-1	-2
Hà Tĩnh	Thạch Hà	9	-36	28	3	15	-14	9	-5	6
Quảng Bình	Quảng Trạch	13	-38	29	-9	22	-22	18	-17	20
	Quảng Ninh	17	-33	27	-13	27	-24	16	-18	27
Quảng Trị	Gio Linh	21	-25	24	-15	29	-23	13	-18	30
	Cồn Cỏ	21	-24	25	-15	30	-22	14	-17	33
Thừa Thiên Huế	Hương Trà	22	-15	16	-16	31	-19	9	-15	34
	Phú Lộc	23	-8	8	-18	33	-16	7	-13	37
TP. Đà Nẵng	Sơn Trà	24	-2	6	-20	32	-14	3	-12	40
	Hoàng Sa	19	13	1	-10	31	-6	2	-4	44
Quảng Nam	Tam Kỳ	24	3	-1	-17	34	-12	2	-9	40
	Cù Lao Chàm	25	4	1	-17	33	-12	2	-9	41
Quảng Ngãi	TP. Quảng Ngãi	23	5	1	-16	31	-15	2	-8	42
	Lý Sơn	23	8	2	-14	32	-12	3	-6	43
Bình Định	Phú Mỹ	22	5	4	-13	33	-17	6	-7	43
	Quy Nhơn	18	4	3	-15	31	-17	6	-6	43
Phú Yên	TP. Tuy Hòa	20	2	2	-18	32	-19	2	-10	43
Khánh Hòa	TP. Nha Trang	25	7	3	-16	38	-13	3	-6	49
	Trường Sa	22	8	2	-18	32	-9	-2	-4	42
Ninh Thuận	TP. PR-Tháp Chàm	31	2	2	-27	40	-19	-2	-14	48
Bình Thuận	TP. Phan Thiết	56	-13	12	-49	47	-15	-19	-10	37
	Phú Quý	32	4	2	-26	39	-13	-7	-9	45
Bà Rịa Vũng Tàu	Vũng Tàu	41	19	-18	-24	6	47	-81	35	-18
	Côn Đảo	34	19	-13	-28	8	45	-69	23	-5
TPHCM	Cần Giờ	42	20	-19	-26	6	52	-85	38	-24
Tiền Giang	Gò Công Tây	46	14	-16	-30	8	49	-86	37	-24
Bến Tre	Ba Tri	45	8	-16	-34	7	45	-89	39	-23
Trà Vinh	Duyên Hải	39	17	-21	-28	2	48	-91	40	-24
Sóc Trăng	Tân Phú	23	30	-25	-22	-11	62	-90	36	-31
Bạc Liêu	TP. Bạc Liêu	-8	52	-33	-12	-30	74	-85	22	-31
Cà Mau	Năm Căn	-18	53	-26	-16	-27	65	-64	-3	-18
	Trần Văn Thời	17	5	10	-21	2	14	-9	-18	-2
Kiên Giang	Rạch Giá	31	-6	32	-8	15	17	17	-7	-3
	Phú Quốc	-2	-2	6	-3	-13	1	8	-13	-19

Vùng Biển	Độ cao sóng biển dự báo trong 48 giờ		
	Độ cao sóng lớn nhất (m)	Hướng thịnh hành	Ghi chú
Bắc vịnh Bắc Bộ	0.3 - 2.1	Nam, Tây Nam	
Nam vịnh Bắc Bộ	0.4 - 1.3	Nam, Tây Nam	
Quảng Trị đến Quảng Ngãi	0.5 - 1.3	Nam, Đông Nam	
Bình Định đến Ninh Thuận	1.0 - 1.5	Nam, Tây Nam	
Bình Thuận đến Cà Mau	0.3 - 1.1	Tây, Tây Nam	
Cà Mau đến Kiên Giang	0.3 - 0.9	Tây	
Quần đảo Hoàng Sa	1.3 - 1.5	Nam	
Quần đảo Trường Sa	0.3 - 0.8	Tây	
Bắc Biển Đông	0.7 - 1.6	Tây Nam, Nam	
Giữa Biển Đông	0.3 - 1.5	Tây Nam, Tây	
Nam Biển Đông	0.3 - 1.0	Tây	

**Tin phát lúc: 13 giờ 00**

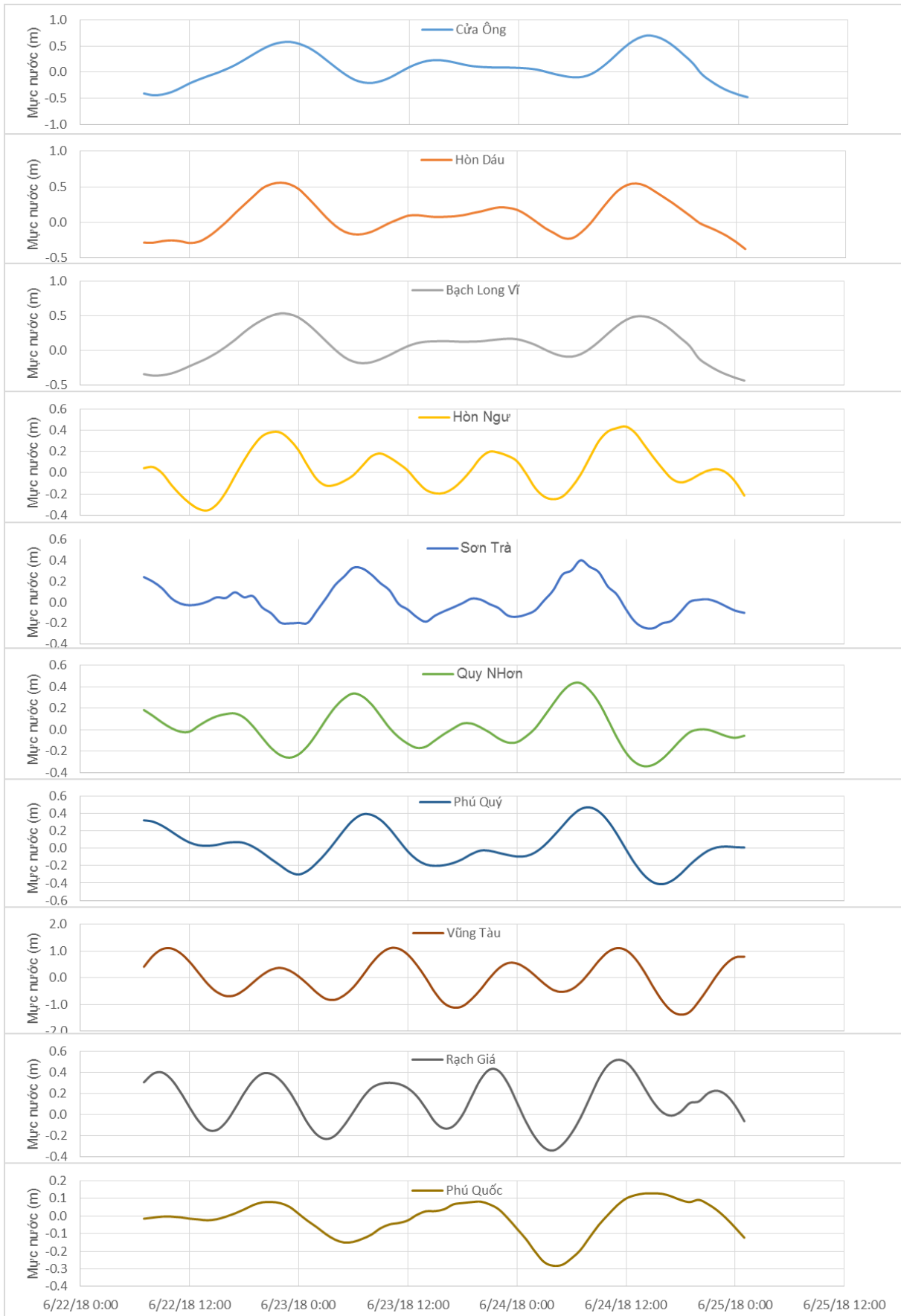
Thời điểm phát tin dự báo tiếp theo: 13 giờ 00 ngày 23/06/2018

Người xây dựng bản tin: Nguyễn Hồng Hạnh

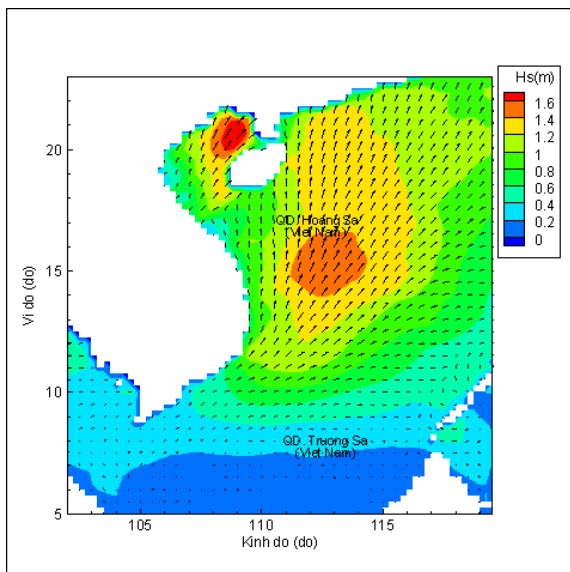
Người soát bản tin: Nguyễn Thị Thanh

## Biên trình mực nước tổng cộng tại 10 trạm Hải vãn

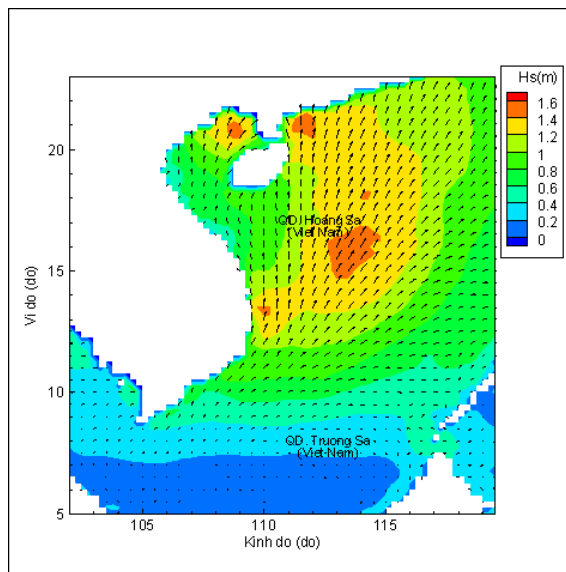
(Cửa Ông, Hòn Dấu, Bạch Long Vĩ, Hòn Ngự, Sơn Trà, Quy Nhơn, Phú Quý, Vũng Tàu, Rạch Giá, Phú Quốc)



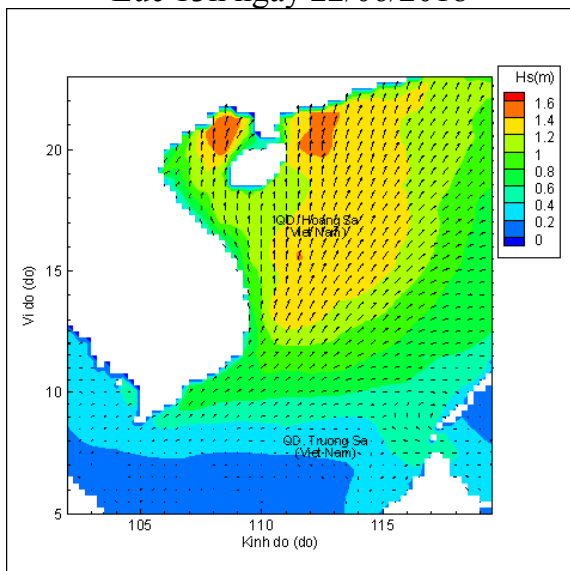
## Phân bố độ cao sóng ven bờ và ngoài khơi biển Việt Nam



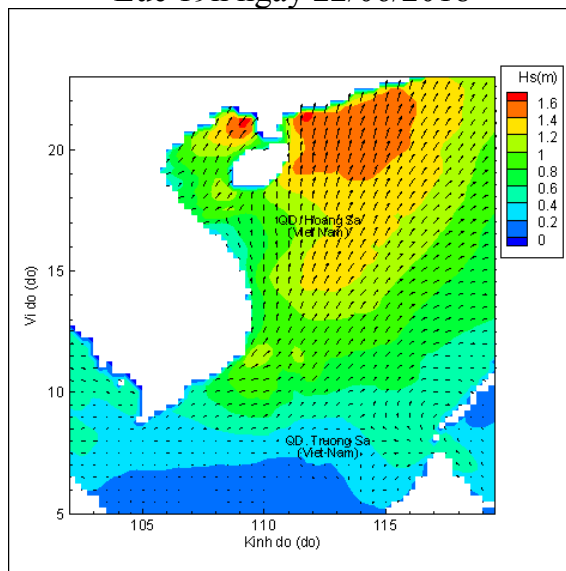
Lúc 13h ngày 22/06/2018



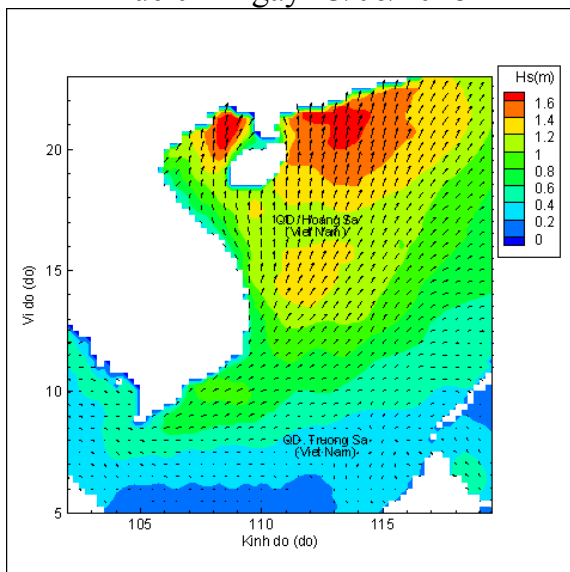
Lúc 19h ngày 22/06/2018



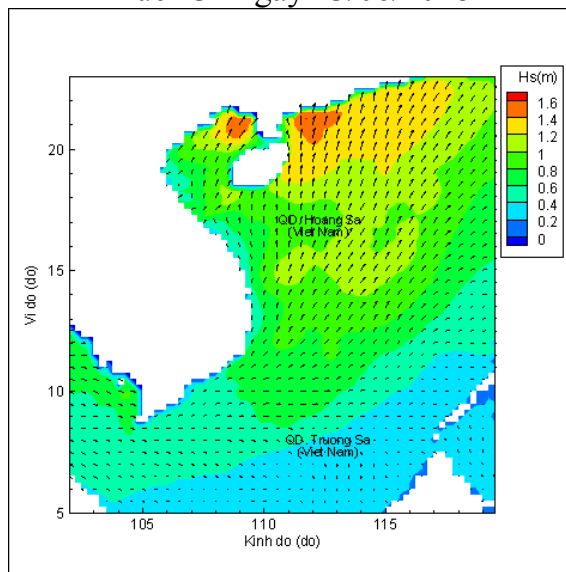
Lúc 01h ngày 23/06/2018



Lúc 13h ngày 23/06/2018



Lúc 01h ngày 24/06/2018



Lúc 13h ngày 24/06/2018