

BẢN TIN DỰ BÁO MỨC NƯỚC VÀ SÓNG BIỂN

(Lúc 13 giờ – 06Z ngày 18/06/2018)

Tỉnh/ TP	Huyện	Mức nước tổng cộng dự báo trong 48 giờ (cm)								
		18/06		19/06				20/06		
		13h	19h	1h	7h	13h	19h	1h	7h	13h
Quảng Ninh	Đầm Hà	-165	-15	225	64	-156	-47	173	107	-117
	Cửa Ông	-157	-15	217	64	-132	-54	167	91	-91
TP. Hải Phòng	Hòn Dấu	-152	-18	205	52	-121	-66	167	75	-75
	Bạch Long Vĩ	-142	-1	197	30	-125	-43	161	61	-89
Thái Bình	Thái Thụy	-143	-18	198	46	-110	-66	162	67	-65
Nam Định	Hải Hậu	-130	-14	179	39	-92	-64	149	52	-49
Ninh Bình	Kim Sơn	-124	-16	175	37	-84	-65	146	47	-43
Thanh Hóa	Quảng Xương	-117	-19	167	37	-76	-68	141	43	-38
Nghệ An	Diễn Châu	-102	-21	146	36	-63	-68	124	38	-31
	Hòn Ngư	-100	-19	141	36	-60	-65	120	39	-28
Hà Tĩnh	Thạch Hà	-95	-16	121	38	-55	-59	103	40	-22
Quảng Bình	Quảng Trạch	-78	2	71	42	-47	-33	63	34	-18
	Quảng Ninh	-61	13	43	35	-34	-18	41	23	-8
Quảng Trị	Giáo Linh	-42	26	20	27	-20	0	22	14	0
	Cồn Cỏ	-44	32	22	24	-23	4	26	13	-3
Thừa Thiên Huế	Hương Trà	-21	37	-4	19	-4	17	0	8	8
	Phú Lộc	-2	43	-27	12	9	30	-19	1	16
TP. Đà Nẵng	Sơn Trà	14	49	-42	7	18	42	-32	-4	21
	Hoàng Sa	31	73	-54	-12	21	67	-39	-13	15
Quảng Nam	Tam Kỳ	26	59	-56	0	24	54	-41	-8	23
	Cù Lao Chàm	23	57	-51	2	23	51	-37	-7	23
Quảng Ngãi	TP. Quảng Ngãi	30	70	-63	-5	23	64	-46	-11	18
	Lý Sơn	31	70	-60	-5	24	64	-44	-11	19
Bình Định	Phú Mỹ	29	74	-62	-9	20	67	-45	-14	11
	Quy Nhơn	25	73	-64	-11	15	68	-45	-15	9
Phú Yên	TP. Tuy Hòa	23	75	-63	-15	15	65	-48	-19	7
Khánh Hòa	TP. Nha Trang	35	84	-57	-8	29	76	-37	-11	24
	Trường Sa	33	76	-63	-28	26	66	-43	-32	20
Ninh Thuận	TP. PR-Tháp Chàm	27	79	-70	-16	27	72	-43	-20	26
Bình Thuận	TP. Phan Thiết	49	62	-67	-67	54	38	-21	-81	66
	Phú Quý	35	74	-71	-30	30	61	-44	-37	30
Bà Rịa Vũng Tàu	Vũng Tàu	128	3	30	-186	129	-16	53	-174	114
	Côn Đảo	113	18	39	-185	105	5	59	-167	93
TPHCM	Cần Giờ	132	-9	47	-193	133	-25	67	-184	121
Tiền Giang	Gò Công Tây	134	-14	50	-200	137	-32	74	-191	127
Bến Tre	Ba Tri	136	-18	52	-212	139	-31	78	-196	127
Trà Vinh	Duyên Hải	144	-16	55	-224	141	-24	81	-201	123
Sóc Trăng	Tân Phú	146	-17	72	-231	134	-20	88	-195	107
Bạc Liêu	TP. Bạc Liêu	124	-8	90	-224	98	2	83	-174	65
Cà Mau	Năm Căn	70	21	74	-176	43	29	64	-132	20
	Trần Văn Thời	32	36	53	-52	15	6	57	-69	22
Kiên Giang	Rạch Giá	52	66	63	45	9	15	57	-1	41
	Phú Quốc	-8	-2	38	27	-20	-7	29	8	-9

Vùng Biển	Độ cao sóng biển dự báo trong 48 giờ		
	Độ cao sóng lớn nhất (m)	Hướng thịnh hành	Ghi chú
Bắc vịnh Bắc Bộ	0.3 - 1.8	Nam, Tây Nam	
Nam vịnh Bắc Bộ	0.5 - 2.0	Nam, Đông Nam	Cảnh báo
Quảng Trị đến Quảng Ngãi	0.6 - 2.3	Nam, Đông Nam	Cảnh báo
Bình Định đến Ninh Thuận	1.5 - 2.7	Nam, Tây Nam	Cảnh báo
Bình Thuận đến Cà Mau	0.3 - 2.3	Tây Nam	Cảnh báo
Cà Mau đến Kiên Giang	0.3 - 2.9	Tây, Tây Nam	Cảnh báo
Quần đảo Hoàng Sa	2.2 - 2.5	Nam	Cảnh báo
Quần đảo Trường Sa	1.0 - 1.9	Tây, Tây Nam	
Bắc Biển Đông	1.6 - 3.2	Tây Nam, Nam	Cảnh báo
Giữa Biển Đông	0.9 - 2.7	Tây Nam	Cảnh báo
Nam Biển Đông	0.5 - 1.7	Tây	

Tin phát lúc: 13 giờ 00

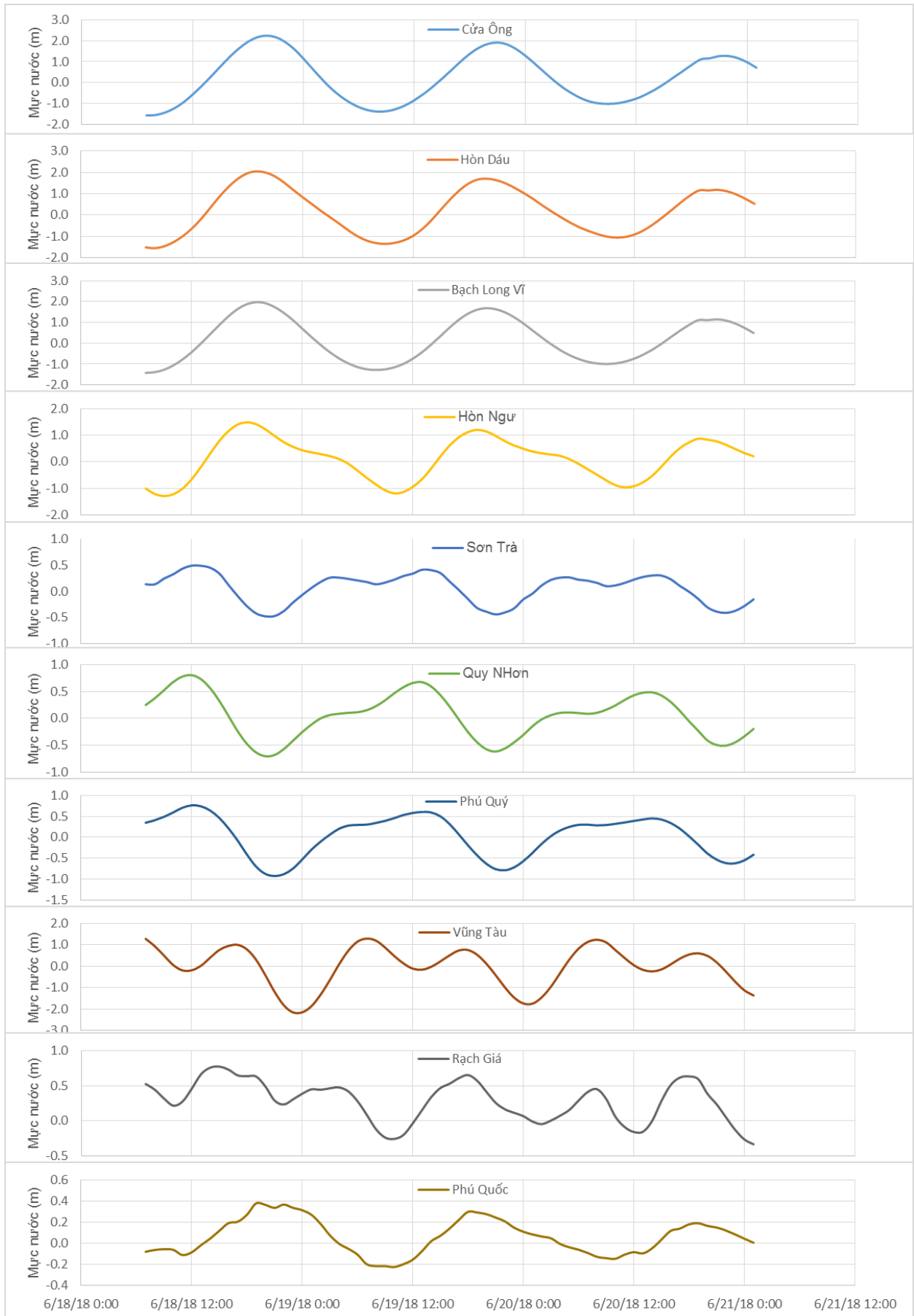
Thời điểm phát tin dự báo tiếp theo: 13 giờ 00 ngày 19/06/2018

Người xây dựng bản tin: Nguyễn Hồng Hạnh

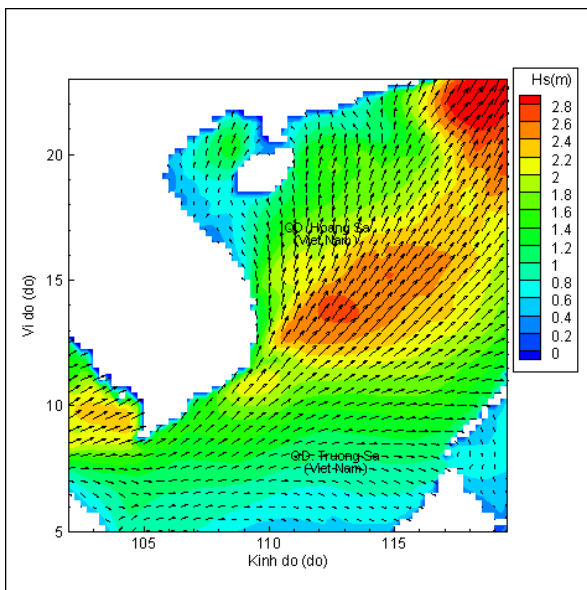
Người soát bản tin: Nguyễn Thị Thanh

Biên trình mực nước tổng cộng tại 10 trạm Hải vãn

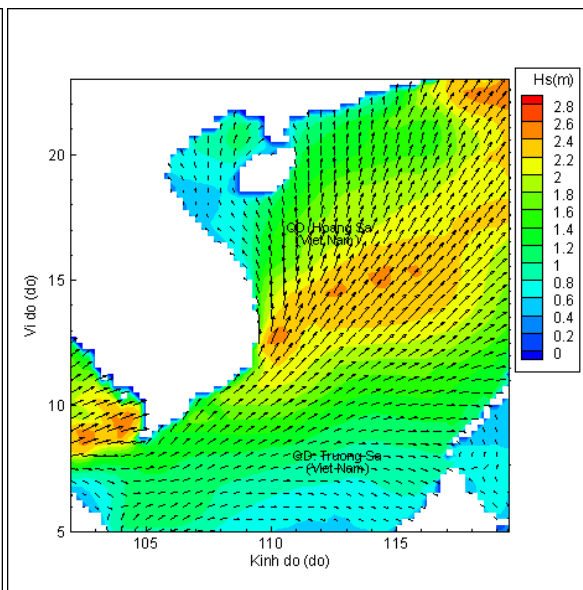
(Cửa Ông, Hòn Dấu, Bạch Long Vĩ, Hòn Ngự, Sơn Trà, Quy Nhơn, Phú Quý, Vũng Tàu, Rạch Giá, Phú Quốc)



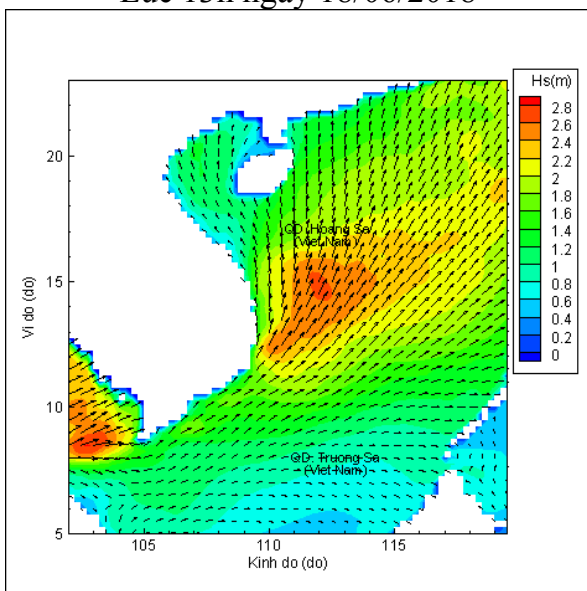
Phân bố độ cao sóng ven bờ và ngoài khơi biển Việt Nam



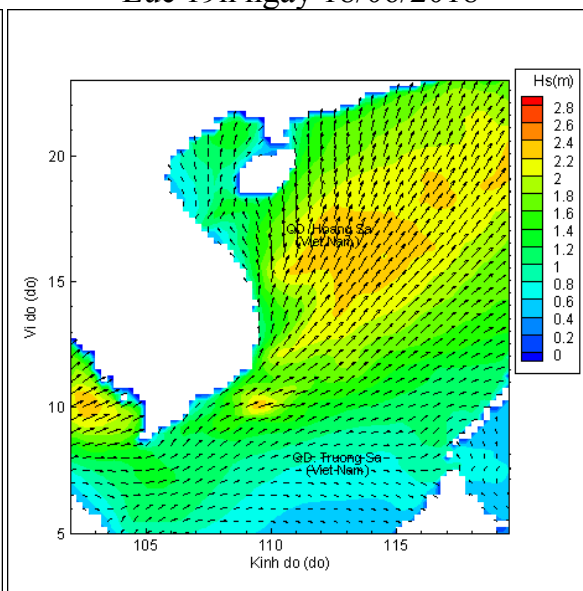
Lúc 13h ngày 18/06/2018



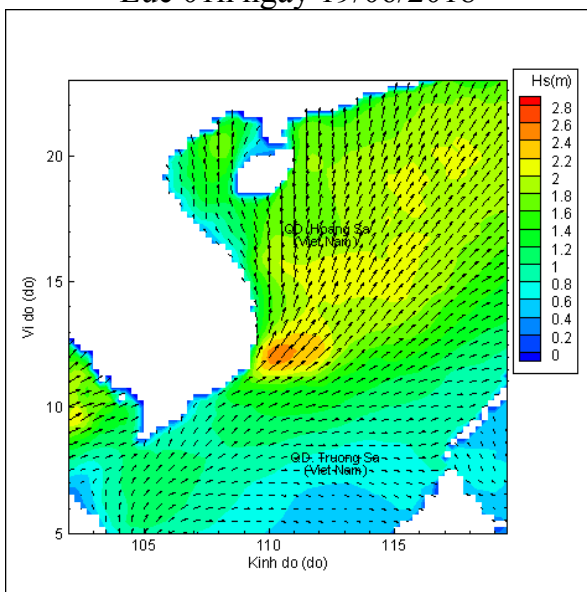
Lúc 19h ngày 18/06/2018



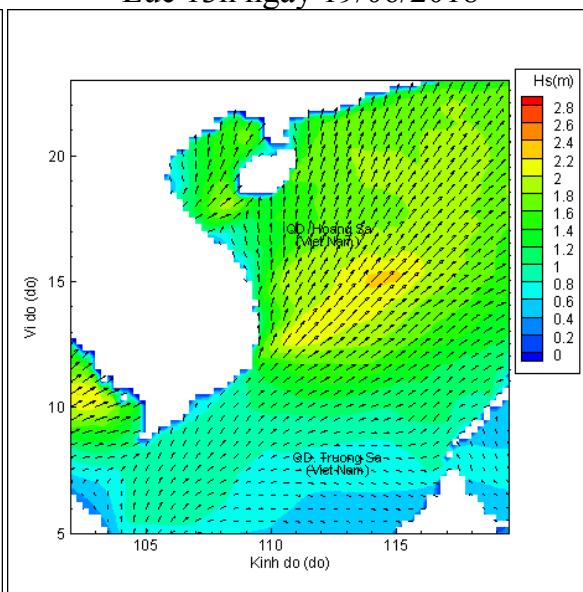
Lúc 01h ngày 19/06/2018



Lúc 13h ngày 19/06/2018



Lúc 01h ngày 20/06/2018



Lúc 13h ngày 20/06/2018

