VIỆN KHOA HỌC
KHÍ TƯỢNG THỦY VĂN VÀ BIẾN ĐỔI KHÍ HẬU
TRUNG TÂM
NGHIÊN CỨU THỦY VĂN VÀ HẢI VĂN

CỘNG HÒA XÃ HỘI CHỦ NGHĨA VIỆT NAM
Độc lập - Tự do - Hạnh phúc

BẢN TIN DỰ BÁO MỰC NƯỚC VÀ SÓNG BIỂN

(Lúc 13 giờ – 06Z ngày 16/06/2018)

Tỉnh/ TP	Huyện	Mực nước tổng cộng dự báo trong 48 giờ (cm)								
		16/06		17/06				18/06		
		13h	19h	1h	7h	13h	19h	1h	7h	13h
Quảng Ninh	Đầm Hà	-144	46	245	-51	-169	7	251	26	-148
	Cửa Ông	-156	58	223	-33	-166	11	231	32	-136
TP. Hải Phòng	Hòn Dáu	-162	65	191	-19	-161	20	213	31	-125
	Bạch Long Vĩ	-135	74	185	-51	-150	31	207	6	-124
Thái Bình	Thái Thụy	-159	68	179	-15	-153	21	203	30	-116
Nam Định	Hải Hậu	-156	77	155	-4	-145	27	181	34	-105
Ninh Bình	Kim Sơn	-155	77	149	0	-141	26	176	35	-97
Thanh Hóa	Quảng Xương	-151	74	139	4	-134	22	168	38	-89
Nghệ An	Diễn Châu	-136	70	119	12	-118	19	147	40	-77
	Hòn Ngư	-133	69	116	11	-117	21	141	40	-76
Hà Tĩnh	Thạch Hà	-126	65	101	18	-113	22	120	46	-71
Quảng Bình	Quảng Trạch	-107	62	57	33	-93	33	71	54	-60
	Quảng Ninh	-86	59	28	35	-72	38	40	52	-44
Quảng Trị	Gio Linh	-60	59	3	32	-48	45	13	46	-28
	Còn Cỏ	-59	65	3	27	-49	51	15	41	-30
Thừa Thiên Huế	Hương Trà	-30	53	-21	30	-19	49	-12	40	-6
	Phú Lộc	-3	46	-42	28	4	51	-35	34	12
TP. Đà Nẵng	Sơn Trà	18	43	-56	26	23	51	-49	28	24
	Hoàng Sa	58	49	-68	0	50	67	-62	-1	36
Quảng Nam	Tam Kỳ	39	42	-71	20	40	57	-65	20	37
	Cù Lao Chàm	33	42	-65	21	35	55	-59	21	34
Quảng Ngãi	TP. Quảng Ngãi	49	47	-82	14	44	64	-76	11	36
	Lý Sơn	50	47	-77	13	46	64	-70	11	38
Bình Định	Phú Mỹ	54	50	-82	8	47	67	-74	3	31
	Quy Nhơn	51	48	-86	3	44	67	-75	2	30
Phú Yên	Tp. Tuy Hòa	52	52	-86	-1	43	64	-80	-6	23
Khánh Hòa	TP. Nha Trang	61	65	-78	13	55	79	-72	4	38
	Trường Sa	52	59	-94	-6	47	71	-84	-15	34
Ninh Thuận	TP. PR-Tháp Chàm	48	65	-97	9	45	81	-85	2	35
Bình Thuận	TP. Phan Thiết	23	100	-139	-1	25	80	-101	-41	52
	Phú Quý	47	69	-106	1	42	75	-92	-13	38
Bà Rịa Vũng Tàu	Vũng Tàu	64	71	-102	-95	88	43	-28	-155	137
	Côn Đảo	78	68	-73	-113	92	56	-12	-161	116
TPHCM	Cần Giờ	60	61	-104	-111	87	34	-18	-164	149
Tiền Giang	Gò Công Tây	55	58	-105	-118	87	30	-16	-172	153
Bến Tre	Ba Tri	58	52	-96	-130	94	37	-14	-188	153
Trà Vinh	Duyên Hải	79	52	-77	-137	110	39	-4	-198	152
Sóc Trăng	Tân Phú	97	38	-46	-156	119	30	20	-207	151
Bạc Liêu	TP. Bạc Liêu	119	20	8	-197	117	19	54	-217	126
Cà Mau	Năm Căn	89	37	23	-179	74	36	55	-181	71
	Trần Văn Thời	18	47	5	-50	7	37	57	-55	26
Kiên Giang	Rạch Giá	-22	54	10	45	13	44	109	30	39
	Phú Quốc	-33	8	31	11	-31	4	42	15	-14

Vùng Biển	Độ cao sóng biển dự báo trong 48 giờ		
	Độ cao sóng lớn nhất (m)	**Hướng thịnh hành**	**Ghi chú**
Bắc vịnh Bắc Bộ	0.3 - 1.5	Đông Nam, Nam	
Nam vịnh Bắc Bộ	0.4 - 1.6	Tây Nam, Nam	
Quảng Trị đến Quảng Ngãi	0.7 - 2.8	Nam	Cảnh báo
Bình Định đến Ninh Thuận	1.5 - 3.4	Tây Nam, Nam	Cảnh báo
Bình Thuận đến Cà Mau	0.3 - 2.9	Tây Nam	Cảnh báo
Cà Mau đến Kiên Giang	0.3 - 3.1	Tây, Tây Nam	Cảnh báo
Quần đảo Hoàng Sa	1.1 - 3.0	Tây Nam, Nam	Cảnh báo
Quần đảo Trường Sa	1.3 - 2.4	Tây	Cảnh báo
Bắc Biển Đông	1.3 - 3.3	Tây Nam	Cảnh báo
Giữa Biển Đông	1.2 - 3.2	Tây Nam	Cảnh báo
Nam Biển Đông	0.7 - 2.6	Tây, Tây Nam	Cảnh báo

Tin phát lúc: **13 giờ 00**

Thời điểm phát tin dự báo tiếp theo: 13 giờ 00 ngày 17/06/2018

Người xây dựng bản tin: Lê Đức Quyền
Người soát bản tin: Nguyễn Thị Thanh

Biến trình mực nước tổng cộng tại 10 trạm Hải văn

(Cửa Ông, Hòn Dáu, Bạch Long Vĩ, Hòn Ngư, Sơn Trà, Quy Nhơn, Phú Quý, Vũng Tàu, Rạch Giá, Phú Quốc)

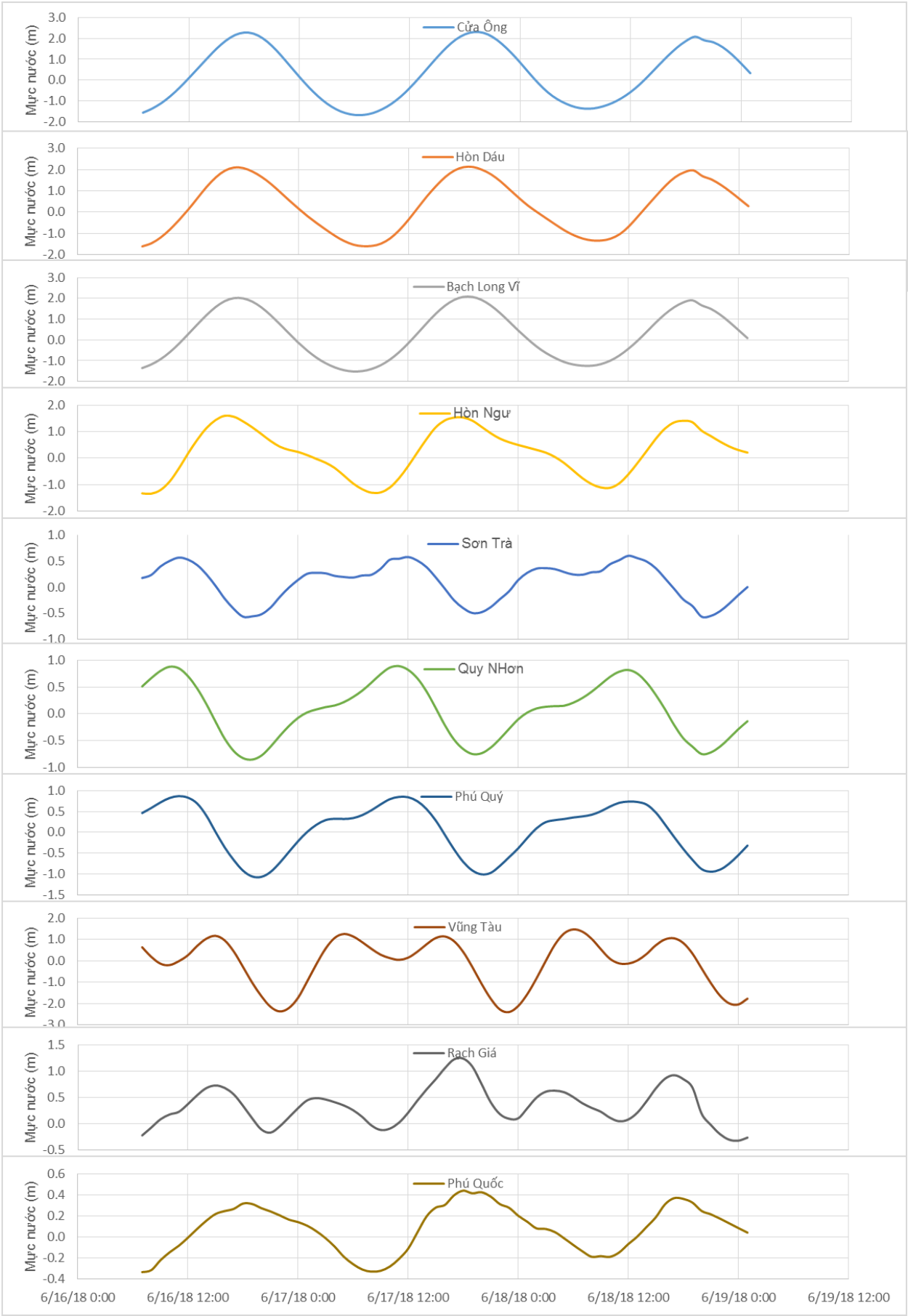

Phân bố độ cao sóng ven bờ và ngoài khơi biển Việt Nam

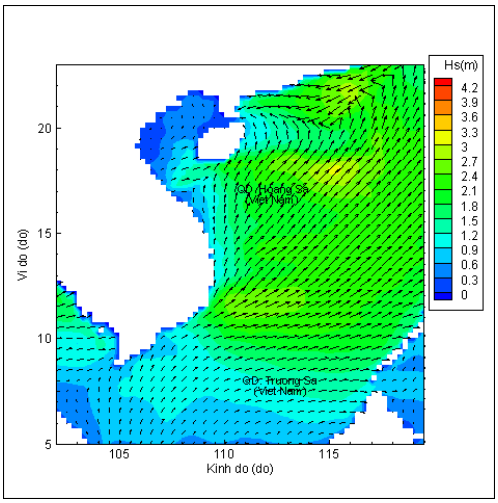

Lúc 13h ngày 16/06/2018

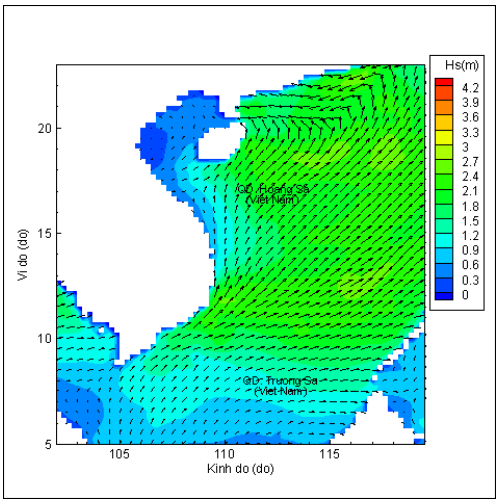

Lúc 19h ngày 16/06/2018

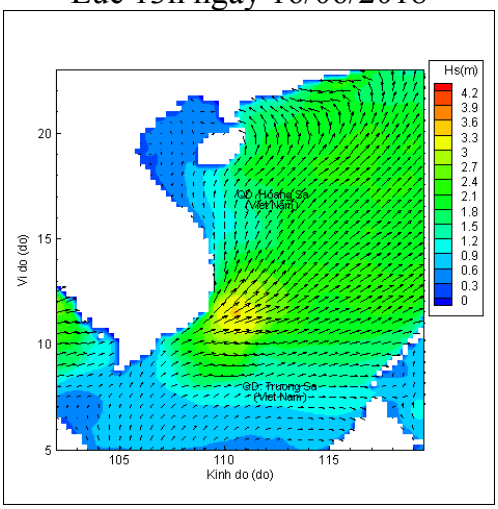

Lúc 01h ngày 17/06/2018

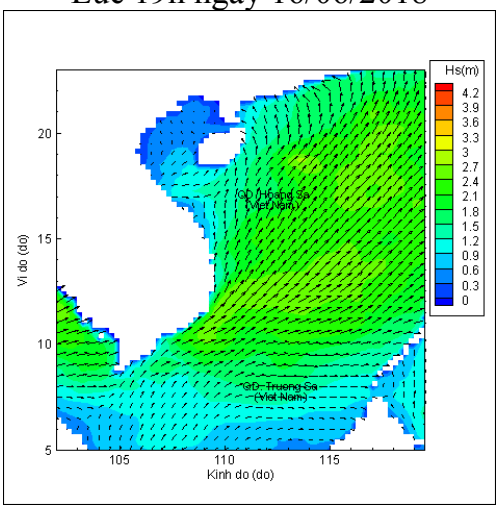

Lúc 13h ngày 17/06/2018

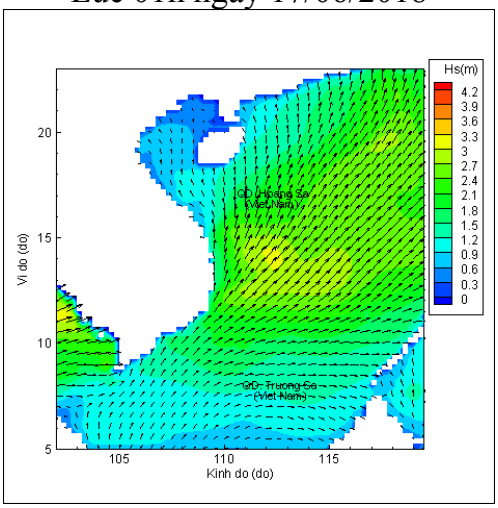

Lúc 01h ngày 18/06/2018

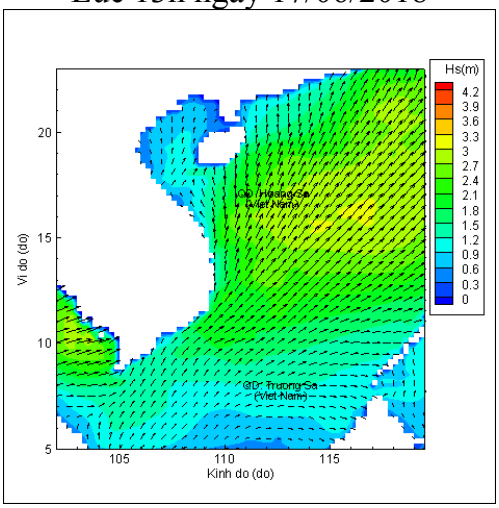

Lúc 13h ngày 18/06/2018