

BẢN TIN DỰ BÁO MỨC NƯỚC VÀ SÓNG BIỂN

(Lúc 13 giờ – 06Z ngày 14/06/2018)

Tỉnh/ TP	Huyện	Mức nước tổng cộng dự báo trong 48 giờ (cm)								
		14/06		15/06				16/06		
		13h	19h	1h	7h	13h	19h	1h	7h	13h
Quảng Ninh	Đầm Hà	-83	64	170	-118	-105	57	206	-99	-135
	Cửa Ông	-106	88	132	-87	-116	78	173	-75	-143
TP. Hải Phòng	Hòn Dấu	-117	100	103	-65	-133	89	143	-47	-149
	Bạch Long Vĩ	-84	103	102	-83	-106	90	139	-78	-129
Thái Bình	Thái Thụy	-119	104	91	-56	-133	93	130	-39	-146
Nam Định	Hải Hậu	-123	112	65	-36	-135	101	102	-24	-144
Ninh Bình	Kim Sơn	-127	115	58	-30	-136	99	94	-19	-143
Thanh Hóa	Quảng Xương	-127	114	50	-25	-135	99	87	-13	-138
Nghệ An	Diễn Châu	-123	105	39	-13	-127	96	71	-5	-126
	Hòn Ngư	-117	104	36	-12	-123	96	68	-5	-123
Hà Tĩnh	Thạch Hà	-108	93	30	-2	-114	87	58	4	-116
Quảng Bình	Quảng Trạch	-87	71	10	9	-93	69	27	16	-96
	Quảng Ninh	-68	59	-7	17	-72	62	3	22	-74
Quảng Trị	Gio Linh	-45	48	-21	20	-50	58	-15	25	-50
	Cồn Cỏ	-41	52	-22	15	-46	63	-17	20	-49
Thừa Thiên Huế	Hương Trà	-19	33	-31	22	-20	47	-29	25	-22
	Phú Lộc	4	19	-41	23	4	34	-45	23	0
TP. Đà Nẵng	Sơn Trà	23	9	-48	21	23	27	-57	24	20
	Hoàng Sa	69	5	-51	7	69	26	-62	6	63
Quảng Nam	Tam Kỳ	45	1	-56	20	44	20	-68	24	42
	Cù Lao Chàm	39	4	-52	20	39	23	-64	24	37
Quảng Ngãi	TP. Quảng Ngãi	57	-1	-64	17	55	20	-78	19	52
	Lý Sơn	60	1	-59	16	59	22	-72	17	55
Bình Định	Phú Mỹ	66	-1	-62	15	63	22	-78	12	57
	Quy Nhơn	60	-2	-64	9	60	20	-82	7	51
Phú Yên	Tp. Tuy Hòa	63	-1	-65	13	68	25	-78	11	57
Khánh Hòa	TP. Nha Trang	72	14	-62	20	70	34	-78	15	64
	Trường Sa	60	14	-78	13	61	36	-92	7	55
Ninh Thuận	TP. PR-Tháp Chàm	60	18	-81	19	58	39	-93	17	53
Bình Thuận	TP. Phan Thiết	13	76	-161	54	17	90	-161	36	24
	Phú Quý	53	27	-97	22	53	47	-107	17	49
Bà Rịa Vũng Tàu	Vũng Tàu	-13	126	-201	33	28	107	-160	-28	62
	Côn Đảo	11	113	-168	-5	41	102	-127	-62	78
TPHCM	Cần Giờ	-22	127	-201	33	25	106	-157	-34	65
Tiền Giang	Gò Công Tây	-28	130	-207	35	21	107	-161	-35	60
Bến Tre	Ba Tri	-25	129	-209	25	23	103	-157	-46	63
Trà Vinh	Duyên Hải	-8	126	-198	8	37	102	-145	-64	82
Sóc Trăng	Tân Phú	7	110	-164	-23	50	89	-109	-93	96
Bạc Liêu	TP. Bạc Liêu	43	77	-99	-87	76	58	-45	-147	114
Cà Mau	Năm Căn	51	65	-55	-111	65	58	-14	-150	85
	Trần Văn Thời	0	65	-40	-28	-19	66	-12	-30	0
Kiên Giang	Rạch Giá	-28	75	-36	36	-46	77	5	45	-9
	Phú Quốc	-24	18	10	-5	-46	15	27	6	-29

Vùng Biển	Độ cao sóng biển dự báo trong 48 giờ		
	Độ cao sóng lớn nhất (m)	Hướng thịnh hành	Ghi chú
Bắc vịnh Bắc Bộ	0.3 - 2.1	Tây Nam	Cảnh báo
Nam vịnh Bắc Bộ	0.3 - 2.1	Tây Nam, Tây	Cảnh báo
Quảng Trị đến Quảng Ngãi	0.6 - 2.7	Tây, Tây Nam	Cảnh báo
Bình Định đến Ninh Thuận	1.1 - 2.6	Tây Nam, Tây	Cảnh báo
Bình Thuận đến Cà Mau	0.3 - 2.2	Tây Nam	Cảnh báo
Cà Mau đến Kiên Giang	0.3 - 2.2	Tây, Tây Nam	Cảnh báo
Quần đảo Hoàng Sa	1.6 - 2.6	Tây Nam, Tây	Cảnh báo
Quần đảo Trường Sa	1.0 - 2.4	Tây	Cảnh báo
Bắc Biển Đông	1.6 - 5.7	Tây Nam, Tây	Cảnh báo
Giữa Biển Đông	1.3 - 3.0	Tây Nam, Tây	Cảnh báo
Nam Biển Đông	0.5 - 2.2	Tây, Tây Nam	Cảnh báo

Tin phát lúc: 13 giờ 00

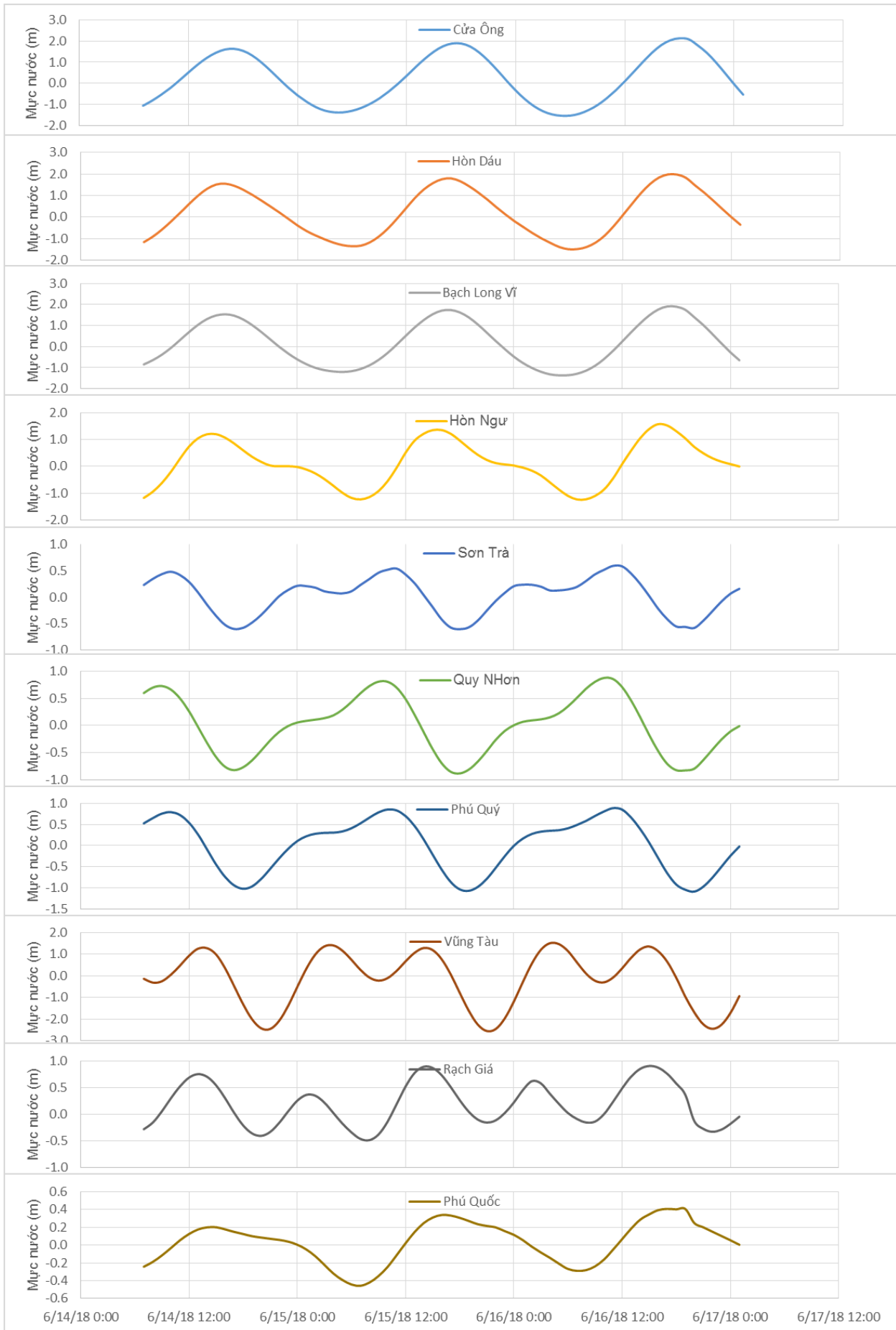
Thời điểm phát tin dự báo tiếp theo: 13 giờ 00 ngày 15/06/2018

Người xây dựng bản tin: Nguyễn Hồng Hạnh

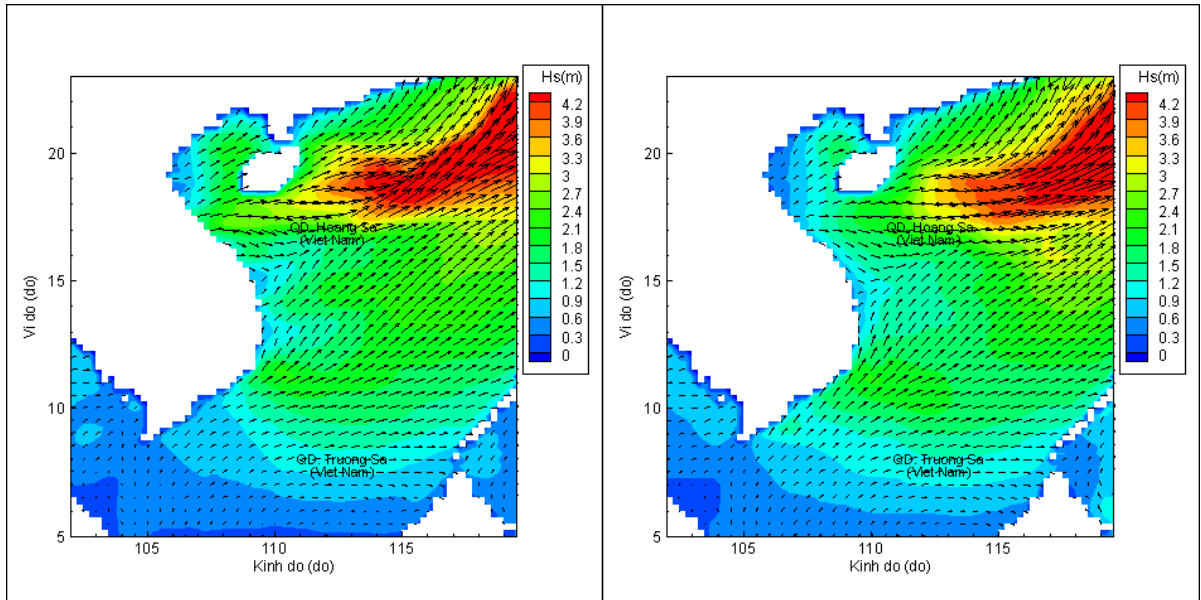
Người soát bản tin: Nguyễn Thị Thanh

Biên trình mực nước tổng cộng tại 10 trạm Hải văn

(Cửa Ông, Hòn Dấu, Bạch Long Vĩ, Hòn Ngự, Sơn Trà, Quy Nhơn, Phú Quý, Vũng Tàu, Rạch Giá, Phú Quốc)

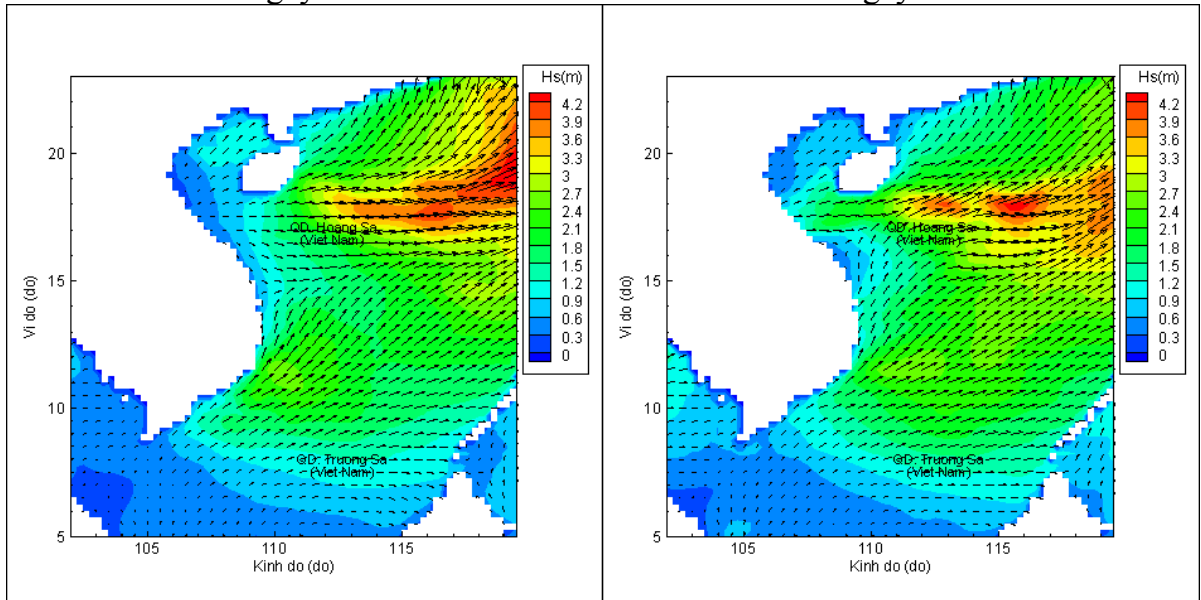


Phân bố độ cao sóng ven bờ và ngoài khơi biển Việt Nam



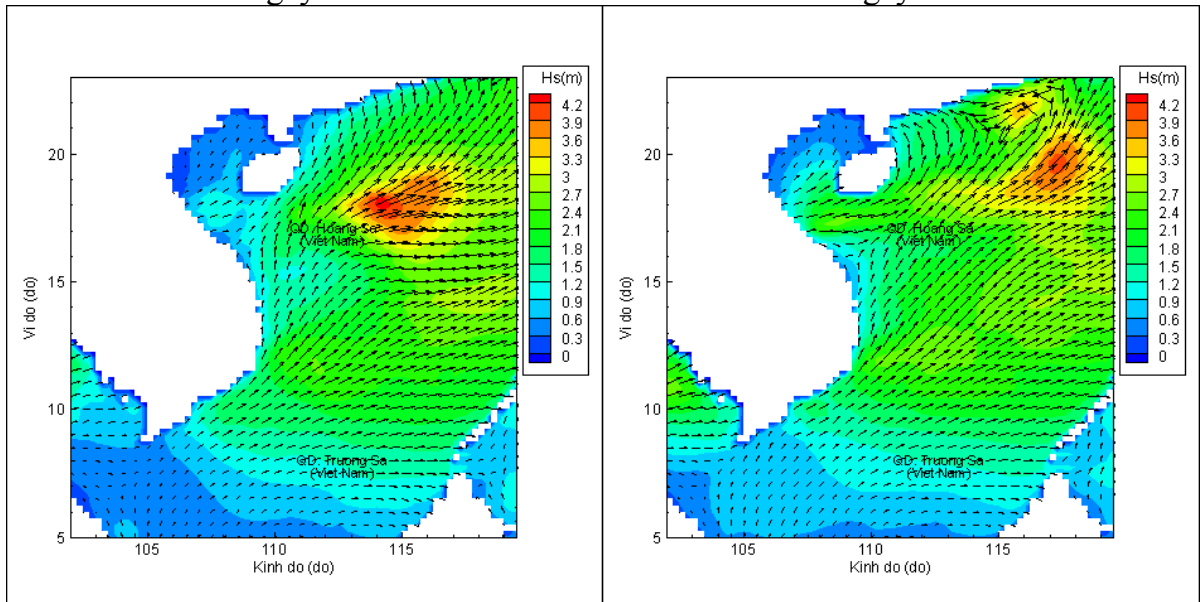
Lúc 13h ngày 14/06/2018

Lúc 19h ngày 14/06/2018



Lúc 01h ngày 15/06/2018

Lúc 13h ngày 15/06/2018



Lúc 01h ngày 16/06/2018

Lúc 13h ngày 16/06/2018