

**BẢN TIN DỰ BÁO MỨC NƯỚC VÀ SÓNG BIỂN**

(Lúc 13 giờ – 06Z ngày 12/06/2018)

Tỉnh/ TP	Huyện	Mức nước tổng cộng dự báo trong 48 giờ (cm)								
		12/06		13/06				14/06		
		13h	19h	1h	7h	13h	19h	1h	7h	13h
Quảng Ninh	Đầm Hà	-24	64	62	-95	-48	89	116	-110	-72
	Cửa Ông	-37	77	41	-84	-57	93	81	-94	-87
TP. Hải Phòng	Hòn Dấu	-48	80	25	-60	-73	102	58	-67	-104
	Bạch Long Vĩ	-25	83	28	-58	-44	106	63	-77	-73
Thái Bình	Thái Thụy	-52	83	16	-54	-77	105	46	-58	-107
Nam Định	Hải Hậu	-53	83	1	-44	-82	107	20	-47	-112
Ninh Bình	Kim Sơn	-57	86	-1	-40	-86	108	15	-44	-116
Thanh Hóa	Quảng Xương	-63	82	-7	-36	-91	101	8	-40	-118
Nghệ An	Diễn Châu	-65	78	-11	-27	-86	87	4	-36	-117
	Hòn Ngư	-59	76	-9	-27	-79	86	4	-33	-111
Hà Tĩnh	Thạch Hà	-50	65	-4	-23	-69	78	5	-20	-98
Quảng Bình	Quảng Trạch	-39	37	-2	-22	-50	57	-6	-9	-73
	Quảng Ninh	-28	24	-8	-16	-34	45	-13	-1	-55
Quảng Trị	Gio Linh	-14	14	-10	-10	-16	33	-19	2	-36
	Cồn Cỏ	-7	18	-11	-12	-12	36	-20	1	-31
Thừa Thiên Huế	Hương Trà	1	4	-11	-6	4	17	-23	7	-10
	Phú Lộc	15	-8	-13	-3	20	3	-28	14	12
TP. Đà Nẵng	Sơn Trà	27	-16	-13	1	32	-7	-29	17	31
	Hoàng Sa	55	-20	-14	7	68	-9	-29	14	76
Quảng Nam	Tam Kỳ	39	-24	-16	6	46	-15	-35	19	50
	Cù Lao Chàm	37	-20	-13	4	43	-12	-32	19	46
Quảng Ngãi	TP. Quảng Ngãi	48	-29	-20	9	56	-18	-42	19	61
	Lý Sơn	50	-26	-16	8	59	-16	-37	18	65
Bình Định	Phú Mỹ	50	-30	-18	11	64	-19	-40	15	67
	Quy Nhơn	45	-37	-21	8	58	-22	-40	12	62
Phú Yên	Tp. Tuy Hòa	46	-32	-25	5	61	-22	-47	12	61
Khánh Hòa	TP. Nha Trang	54	-17	-17	19	72	-4	-39	25	75
	Trường Sa	47	-18	-35	9	57	-6	-58	16	61
Ninh Thuận	TP. PR-Tháp Chàm	48	-20	-30	13	63	-4	-54	24	65
Bình Thuận	TP. Phan Thiết	12	29	-100	52	13	50	-134	66	16
	Phú Quý	43	-10	-47	17	51	4	-73	26	54
Bà Rịa Vũng Tàu	Vũng Tàu	-53	120	-187	110	-37	130	-211	84	-13
	Côn Đảo	-33	105	-168	71	-14	119	-180	46	14
TPHCM	Cần Giờ	-62	130	-191	114	-41	139	-215	82	-19
Tiền Giang	Gò Công Tây	-65	134	-197	117	-47	143	-222	85	-24
Bến Tre	Ba Tri	-66	132	-201	112	-46	141	-222	79	-21
Trà Vinh	Duyên Hải	-60	129	-200	103	-39	139	-216	68	-5
Sóc Trăng	Tân Phú	-55	125	-181	80	-30	132	-189	39	10
Bạc Liêu	TP. Bạc Liêu	-30	106	-135	26	2	104	-129	-24	44
Cà Mau	Năm Căn	-2	80	-88	-20	22	82	-78	-62	44
	Trần Văn Thời	-3	51	-47	-3	-13	70	-37	-10	-15
Kiên Giang	Rạch Giá	-29	52	-34	39	-47	74	-22	41	-44
	Phú Quốc	-14	19	3	-3	-28	25	20	-1	-35

Vùng Biển	Độ cao sóng biển dự báo trong 48 giờ		
	Độ cao sóng lớn nhất (m)	Hướng thịnh hành	Ghi chú
Bắc vịnh Bắc Bộ	0.3 - 2.8	Tây Nam	Cảnh báo
Nam vịnh Bắc Bộ	0.9 - 2.7	Tây, Tây Nam	Cảnh báo
Quảng Trị đến Quảng Ngãi	0.5 - 3.4	Tây, Tây Nam	Cảnh báo
Bình Định đến Ninh Thuận	1.3 - 2.7	Tây Nam, Tây, Nam	Cảnh báo
Bình Thuận đến Cà Mau	0.3 - 1.8	Tây Nam, Nam	
Cà Mau đến Kiên Giang	0.3 - 1.1	Tây Nam, Nam	
Quần đảo Hoàng Sa	2.0 - 2.8	Tây Nam, Tây	Cảnh báo
Quần đảo Trường Sa	0.8 - 2.2	Tây, Tây Nam	Cảnh báo
Bắc Biển Đông	2.0 - 7.5	Tây Nam, Tây	Cảnh báo
Giữa Biển Đông	1.2 - 3.0	Tây Nam, Tây	Cảnh báo
Nam Biển Đông	0.5 - 1.7	Tây, Tây Nam	

**Tin phát lúc: 13 giờ 00**

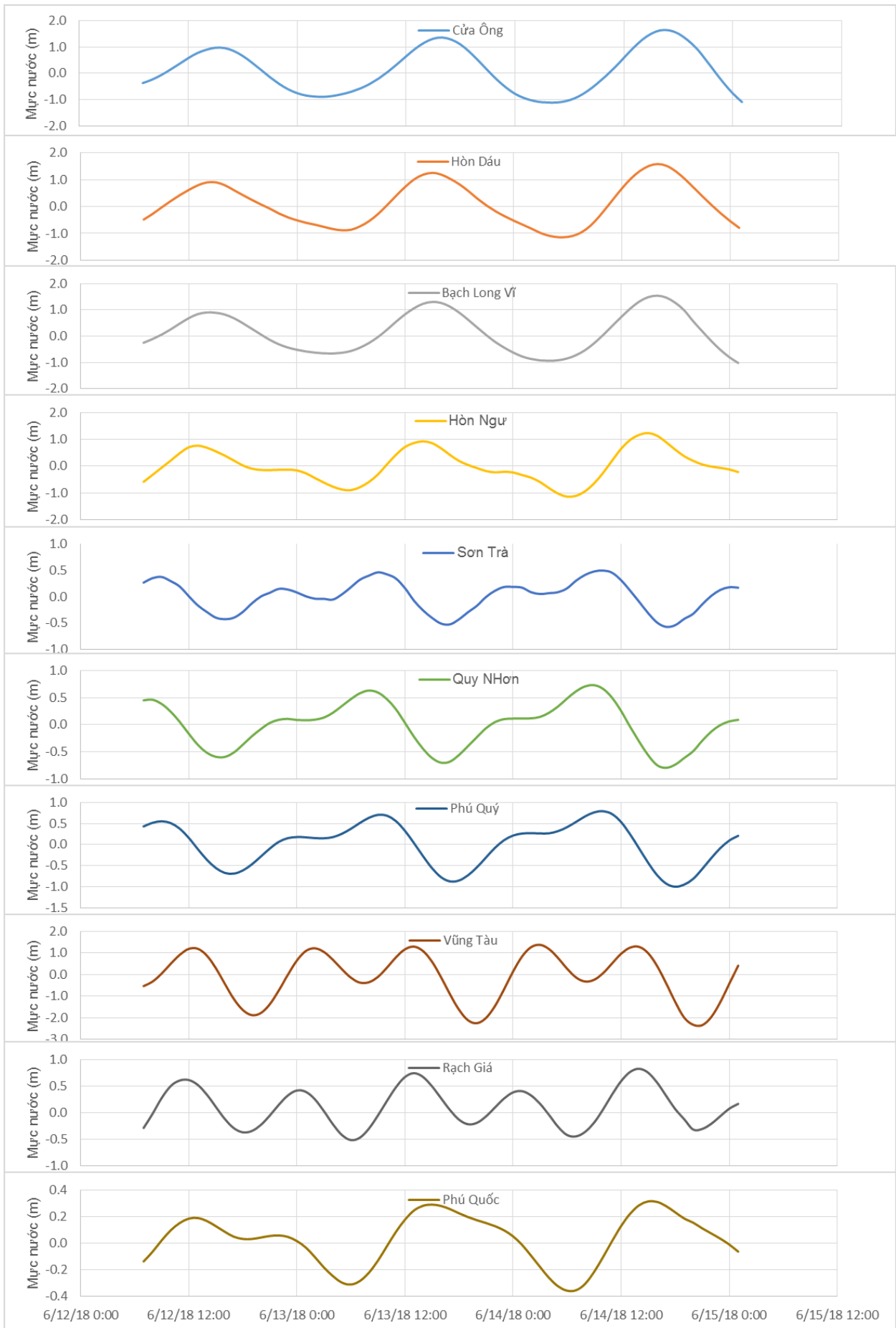
Thời điểm phát tin dự báo tiếp theo: 13 giờ 00 ngày 13/06/2018

Người xây dựng bản tin: Dương Ngọc Tiên, Nguyễn Thị Phương

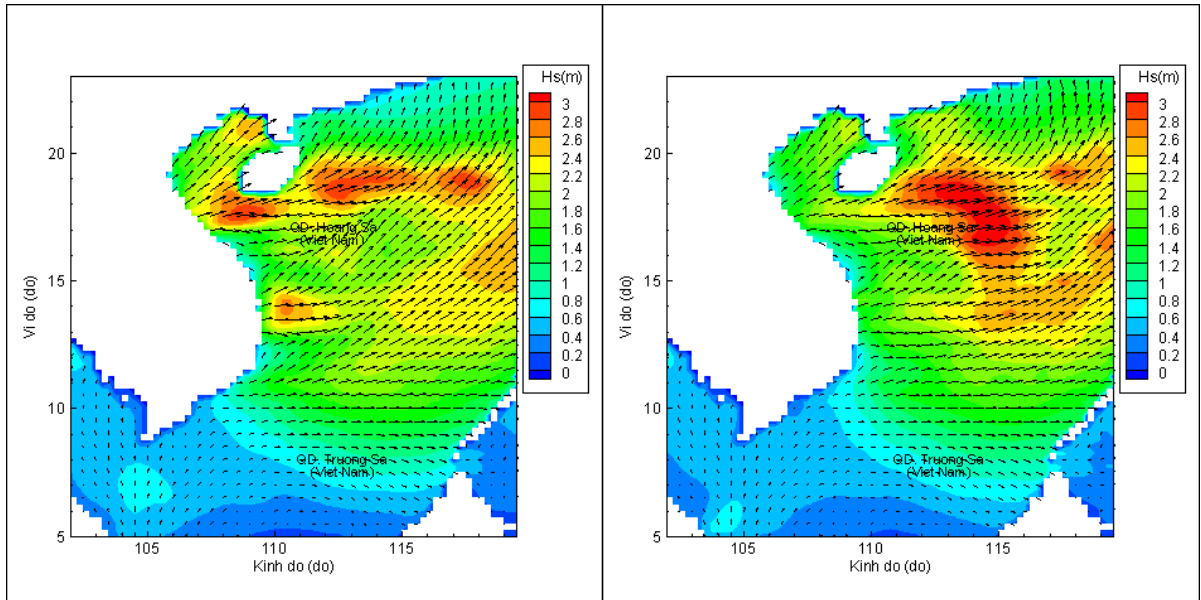
Người soát bản tin: Nguyễn Thị Thanh

# Biên trình mực nước tổng cộng tại 10 trạm Hải văn

(Cửa Ông, Hòn Dấu, Bạch Long Vĩ, Hòn Ngur, Sơn Trà, Quy Nhơn, Phú Quý, Vũng Tàu, Rạch Giá, Phú Quốc)

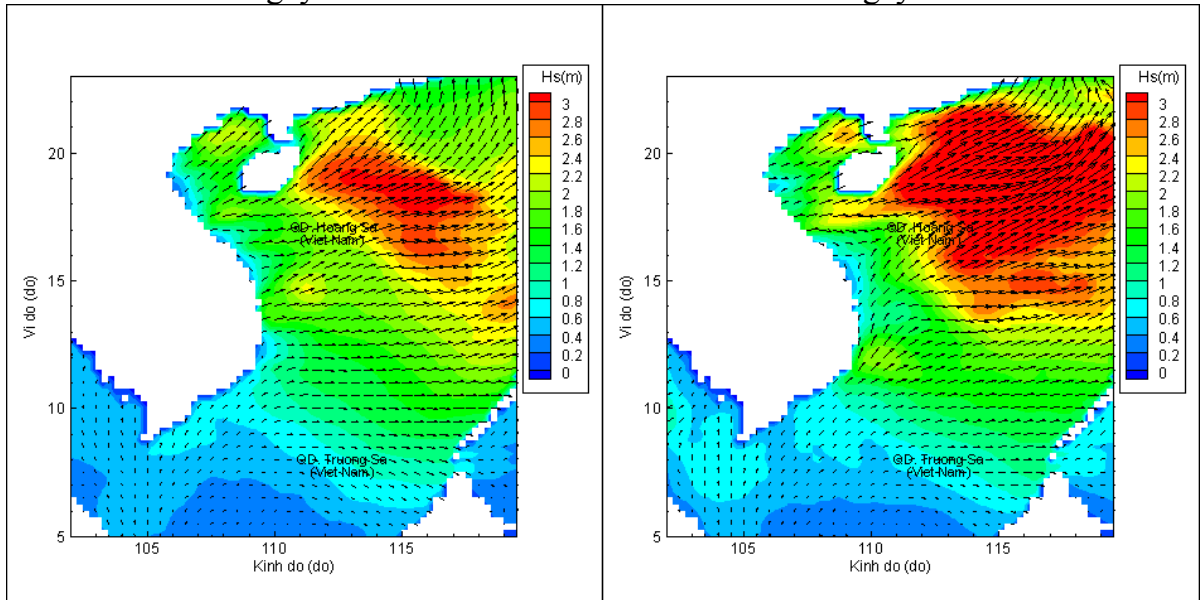


# Phân bố độ cao sóng ven bờ và ngoài khơi biển Việt Nam



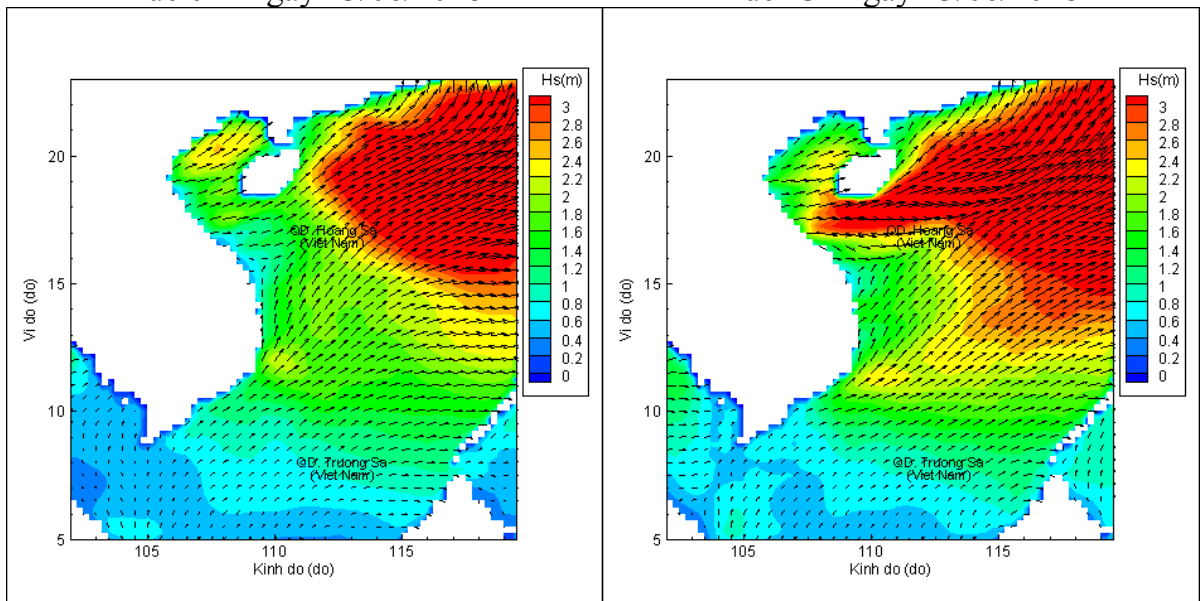
Lúc 13h ngày 12/06/2018

Lúc 19h ngày 12/06/2018



Lúc 01h ngày 13/06/2018

Lúc 13h ngày 13/06/2018



Lúc 01h ngày 14/06/2018

Lúc 13h ngày 14/06/2018