

BẢN TIN DỰ BÁO MỨC NƯỚC VÀ SÓNG BIỂN

(Lúc 13 giờ – 06Z ngày 10/06/2018)

Tỉnh/ TP	Huyện	Mức nước tổng cộng dự báo trong 48 giờ (cm)								
		08/06		09/06				10/06		
		13h	19h	1h	7h	13h	19h	1h	7h	13h
Quảng Ninh	Đầm Hà	-44	11	21	-2	-30	32	35	-39	-14
	Cửa Ông	-35	5	15	2	-24	38	18	-38	-22
TP. Hải Phòng	Hòn Dấu	-38	3	15	3	-26	38	14	-27	-33
	Bạch Long Vĩ	-30	10	16	3	-23	39	12	-24	-16
Thái Bình	Thái Thụy	-37	5	12	4	-26	41	7	-24	-38
Nam Định	Hải Hậu	-28	4	10	0	-22	39	-7	-19	-43
Ninh Bình	Kim Sơn	-26	7	9	0	-23	41	-11	-16	-46
Thanh Hóa	Quảng Xương	-24	8	7	-1	-24	39	-14	-16	-56
Nghệ An	Diễn Châu	-19	8	7	-5	-21	29	-13	-21	-63
	Hòn Ngư	-14	7	8	-6	-18	29	-12	-18	-56
Hà Tĩnh	Thạch Hà	-5	0	13	-8	-12	23	-7	-19	-47
Quảng Bình	Quảng Trạch	1	-17	12	-20	-7	4	-5	-22	-24
	Quảng Ninh	6	-19	11	-23	1	-3	-8	-23	-13
Quảng Trị	Gio Linh	11	-16	12	-25	10	-5	-6	-20	0
	Cồn Cỏ	13	-16	13	-25	13	-5	-4	-21	4
Thừa Thiên Huế	Hương Trà	16	-16	11	-22	20	-9	-2	-17	13
	Phú Lộc	22	-19	9	-17	28	-15	-5	-15	23
TP. Đà Nẵng	Sơn Trà	26	-18	7	-17	34	-19	-4	-12	34
	Hoàng Sa	35	-6	7	-4	48	-18	0	4	59
Quảng Nam	Tam Kỳ	31	-15	6	-13	38	-24	-4	-3	42
	Cù Lao Chàm	31	-14	7	-14	38	-21	-3	-5	41
Quảng Ngãi	TP. Quảng Ngãi	33	-15	6	-10	42	-28	-6	2	48
	Lý Sơn	34	-13	7	-7	45	-24	-3	2	52
Bình Định	Phú Mỹ	32	-16	7	-5	45	-29	-4	4	53
	Quy Nhơn	26	-18	4	-10	39	-32	-7	2	51
Phú Yên	Tp. Tuy Hòa	25	-18	4	-4	45	-26	-4	6	54
Khánh Hòa	TP. Nha Trang	36	-10	8	-1	49	-18	-3	11	59
	Trường Sa	31	-11	-2	-9	42	-20	-19	3	49
Ninh Thuận	TP. PR-Tháp Chàm	36	-13	0	-13	46	-22	-13	3	55
Bình Thuận	TP. Phan Thiết	22	0	-28	3	26	-1	-59	35	18
	Phú Quý	34	-10	-7	-9	42	-19	-26	8	47
Bà Rịa Vũng Tàu	Vũng Tàu	-37	67	-100	59	-38	82	-155	95	-46
	Côn Đảo	-25	65	-92	47	-27	89	-145	73	-30
TPHCM	Cần Giờ	-45	73	-107	61	-43	86	-169	95	-53
Tiền Giang	Gò Công Tây	-47	72	-109	63	-46	84	-174	96	-58
Bến Tre	Ba Tri	-48	73	-113	63	-50	90	-176	97	-59
Trà Vinh	Duyên Hải	-46	78	-115	65	-49	107	-179	97	-54
Sóc Trăng	Tân Phú	-48	83	-107	61	-48	109	-168	88	-48
Bạc Liêu	TP. Bạc Liêu	-47	85	-91	41	-38	101	-137	50	-28
Cà Mau	Năm Căn	-29	68	-61	11	-18	83	-91	6	-6
	Trần Văn Thời	4	26	-19	1	-4	52	-32	-2	-16
Kiên Giang	Rạch Giá	5	27	-12	29	-10	49	-11	27	-32
	Phú Quốc	-3	8	5	6	-11	23	10	-4	-24

Vùng Biển	Độ cao sóng biển dự báo trong 48 giờ		
	Độ cao sóng lớn nhất (m)	Hướng thịnh hành	Ghi chú
Bắc vịnh Bắc Bộ	0.3 - 2.5	Tây Nam	Cảnh báo
Nam vịnh Bắc Bộ	0.9 - 3.5	Tây Nam	Cảnh báo
Quảng Trị đến Quảng Ngãi	.6 - 3.5	Tây, Tây Nam	Cảnh báo
Bình Định đến Ninh Thuận	1.4 - 2.8	Tây Nam	Cảnh báo
Bình Thuận đến Cà Mau	0.3 - 2.1	Tây Nam, Nam	Cảnh báo
Cà Mau đến Kiên Giang	0.3 - 2.0	Tây Nam, Nam	Cảnh báo
Quần đảo Hoàng Sa	2.2 - 2.8	Tây Nam, Tây	Cảnh báo
Quần đảo Trường Sa	0.9 - 2.9	Tây	Cảnh báo
Bắc Biển Đông	1.8 - 3.9	Tây Nam	Cảnh báo
Giữa Biển Đông	1.5 - 3.4	Tây Nam, Tây	Cảnh báo
Nam Biển Đông	0.7 - 2.3	Tây, Tây Nam	Cảnh báo

Tin phát lúc: 13 giờ 00

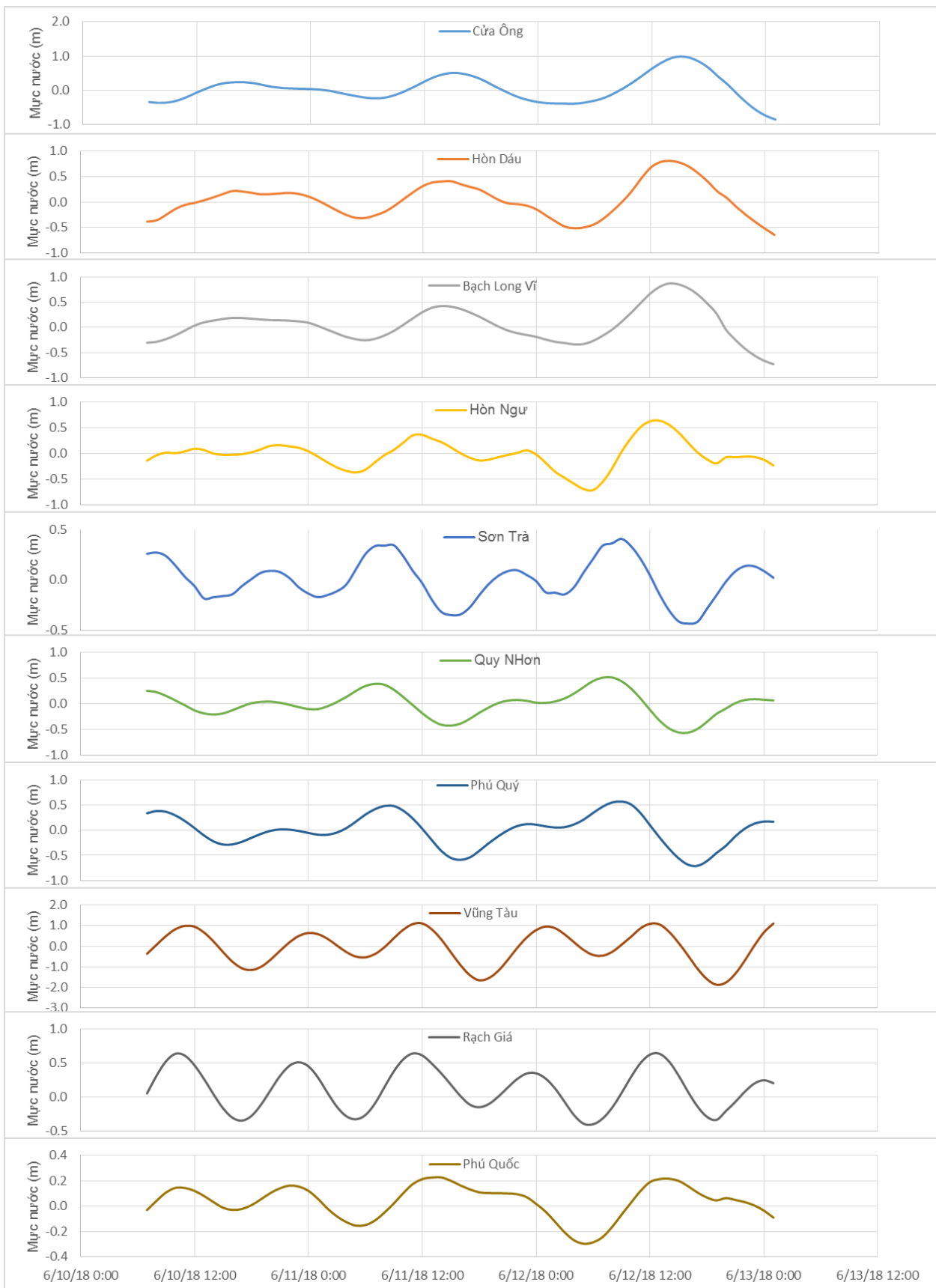
Thời điểm phát tin dự báo tiếp theo: 13 giờ 00 ngày 11/06/2018

Người xây dựng bản tin: Khương Văn Hải, Đặng Linh Chi

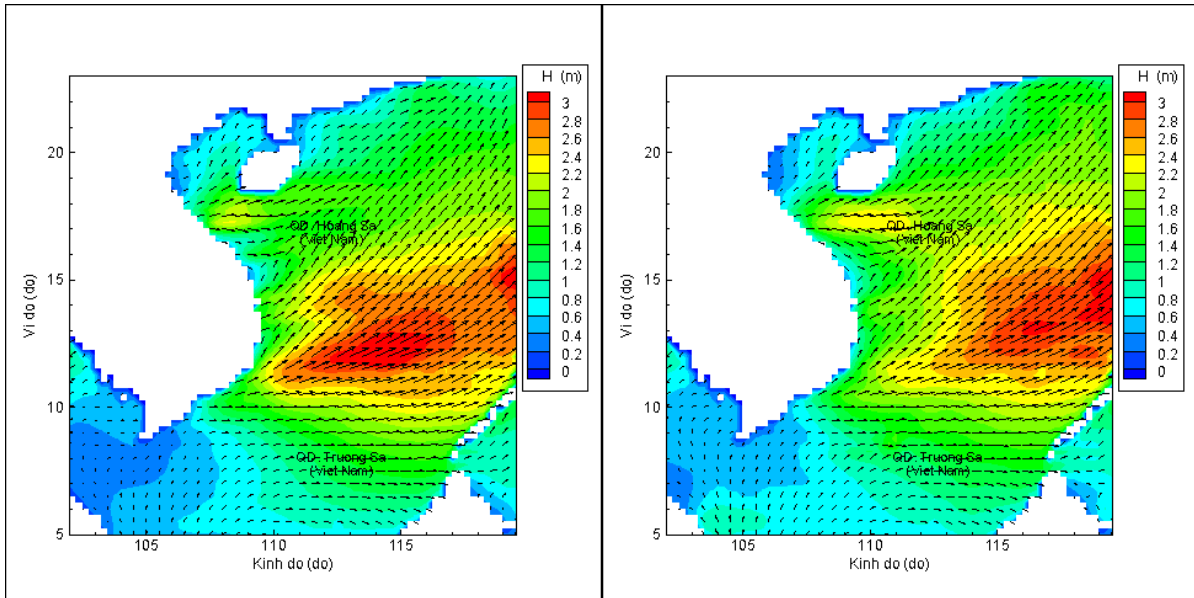
Người soát bản tin: Lê Quốc Huy

Biến trình mực nước tổng cộng tại 10 trạm Hải văn

(Cửa Ông, Hòn Dấu, Bạch Long Vĩ, Hòn Ngự, Sơn Trà, Quy Nhơn, Phú Quý, Vũng Tàu, Rạch Giá, Phú Quốc)

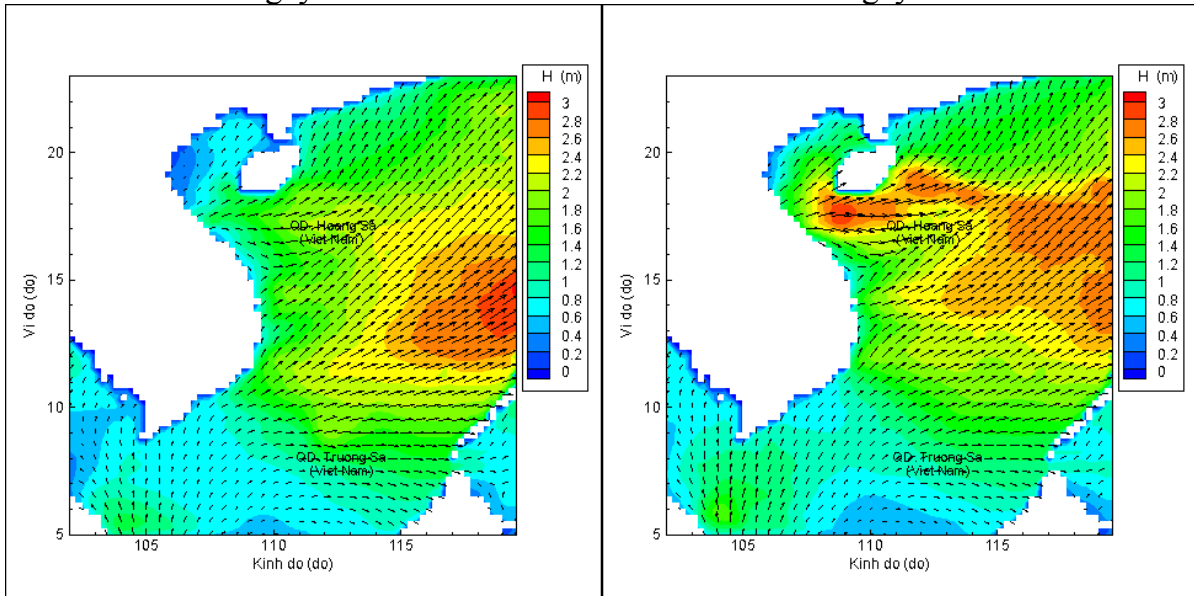


Phân bố độ cao sóng ven bờ và ngoài khơi biển Việt Nam



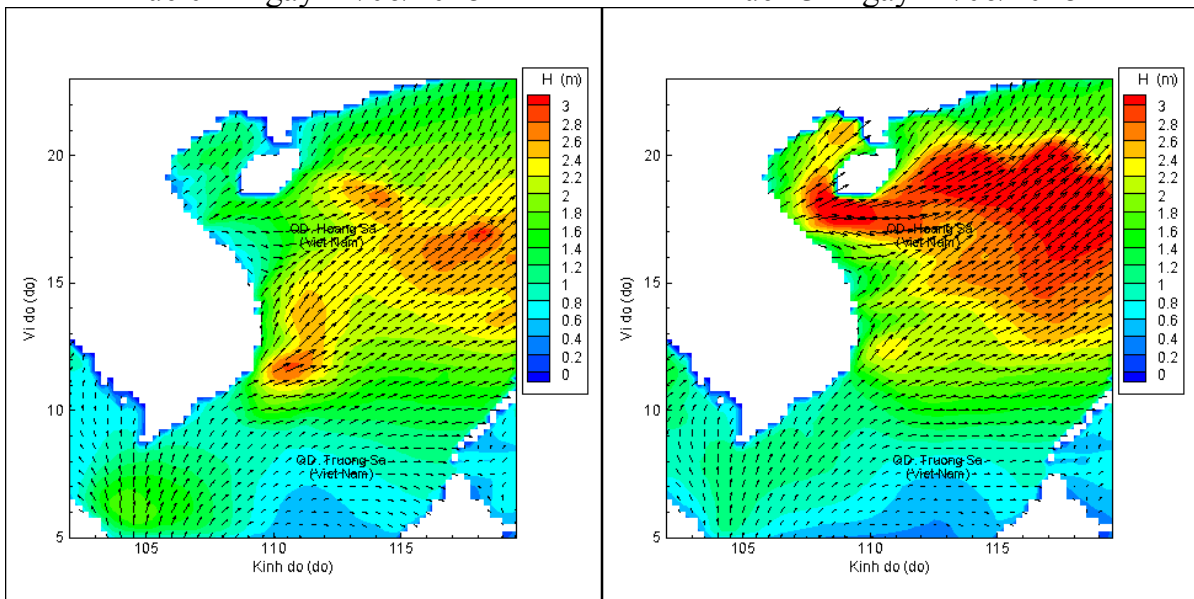
Lúc 13h ngày 10/06/2018

Lúc 19h ngày 10/06/2018



Lúc 01h ngày 11/06/2018

Lúc 13h ngày 11/06/2018



Lúc 01h ngày 12/06/2018

Lúc 13h ngày 12/06/2018