

BẢN TIN DỰ BÁO MỨC NƯỚC VÀ SÓNG BIỂN

(Lúc 13 giờ – 06Z ngày 03/06/2018)

Tỉnh/ TP	Huyện	Mức nước tổng cộng dự báo trong 48 giờ (cm)								
		03/06		04/06				05/06		
		13h	19h	1h	7h	13h	19h	1h	7h	13h
Quảng Ninh	Đầm Hà	-146	4	189	13	-153	-15	176	38	-149
	Cửa Ông	-138	1	181	21	-137	-22	166	47	-128
TP. Hải Phòng	Hòn Dấu	-134	-2	169	16	-126	-21	155	34	-121
	Bạch Long Vĩ	-124	20	160	-1	-125	-2	152	16	-115
Thái Bình	Thái Thụy	-127	-1	163	14	-119	-19	150	32	-115
Nam Định	Hải Hậu	-114	3	146	13	-101	-18	138	37	-95
Ninh Bình	Kim Sơn	-106	4	141	13	-95	-17	134	37	-87
Thanh Hóa	Quảng Xương	-101	2	134	17	-88	-20	126	36	-85
Nghệ An	Diễn Châu	-93	1	112	23	-79	-15	113	39	-80
	Hòn Ngư	-87	1	109	24	-79	-13	110	41	-74
Hà Tĩnh	Thạch Hà	-78	1	97	32	-71	-13	99	46	-60
Quảng Bình	Quảng Trạch	-65	8	63	33	-48	1	63	37	-39
	Quảng Ninh	-47	16	39	31	-31	10	44	36	-23
Quảng Trị	Gio Linh	-29	25	18	27	-14	21	26	36	-7
	Cồn Cỏ	-30	30	19	23	-17	26	29	31	-10
Thừa Thiên Huế	Hương Trà	-11	33	-4	24	3	32	8	33	9
	Phú Lộc	6	38	-22	23	15	38	-12	27	23
TP. Đà Nẵng	Sơn Trà	19	41	-37	26	30	43	-24	17	32
	Hoàng Sa	39	55	-49	-7	41	60	-34	-6	39
Quảng Nam	Tam Kỳ	34	47	-49	14	43	56	-39	4	42
	Cù Lao Chàm	29	45	-45	15	38	53	-33	8	37
Quảng Ngãi	TP. Quảng Ngãi	38	54	-53	3	46	60	-44	2	44
	Lý Sơn	39	53	-52	3	45	60	-41	-1	42
Bình Định	Phú Mỹ	40	58	-53	1	48	63	-43	-4	42
	Quy Nhơn	39	55	-55	0	44	59	-47	-10	41
Phú Yên	TP. Tuy Hòa	45	64	-51	0	47	64	-44	-8	43
Khánh Hòa	TP. Nha Trang	43	61	-56	-7	45	62	-47	-15	41
	Trường Sa	42	61	-60	-21	40	59	-50	-23	35
Ninh Thuận	TP. PR-Tháp Chàm	39	64	-64	-7	44	65	-49	-14	42
Bình Thuận	TP. Phan Thiết	53	70	-81	-39	54	56	-52	-53	61
	Phú Quý	45	66	-68	-18	46	63	-54	-25	41
Bà Rịa Vũng Tàu	Vũng Tàu	96	35	-30	-127	96	34	-11	-132	84
	Côn Đảo	92	51	-9	-129	85	45	7	-134	74
TPHCM	Cần Giờ	94	26	-25	-130	97	27	-8	-145	76
Tiền Giang	Gò Công Tây	97	22	-21	-135	101	20	-5	-154	78
Bến Tre	Ba Tri	99	19	-14	-142	108	14	0	-167	83
Trà Vinh	Duyên Hải	107	29	-5	-153	108	23	8	-170	90
Sóc Trăng	Tân Phú	101	28	11	-163	96	24	19	-169	80
Bạc Liêu	TP. Bạc Liêu	88	25	31	-169	68	33	34	-158	50
Cà Mau	Năm Căn	54	42	34	-140	27	49	34	-130	14
	Trần Văn Thời	11	22	31	-51	-1	31	49	-61	4
Kiên Giang	Rạch Giá	-7	8	27	30	5	21	72	-15	14
	Phú Quốc	-27	-4	27	15	-29	0	33	-3	-24

Vùng Biển	Độ cao sóng biển dự báo trong 48 giờ		
	Độ cao sóng lớn nhất (m)	Hướng thịnh hành	Ghi chú
Bắc vịnh Bắc Bộ	0.3 - 1.8	Đông, Đông Bắc	
Nam vịnh Bắc Bộ	0.9 - 2.8	Đông, Đông Bắc	Cảnh báo
Quảng Trị đến Quảng Ngãi	2.1 - 4.5	Đông, Đông Bắc	Cảnh báo
Bình Định đến Ninh Thuận	2.1 - 5.0	Tây Nam	Cảnh báo
Bình Thuận đến Cà Mau	0.3 - 3.0	Tây, Tây Nam	Cảnh báo
Cà Mau đến Kiên Giang	0.3 - 1.6	Tây	
Quần đảo Hoàng Sa	4.6 - 5.9	Nam, Đông Nam	Cảnh báo
Quần đảo Trường Sa	1.6 - 3.3	Tây Nam	Cảnh báo
Bắc Biển Đông	1.1 - 5.9	Nam	Cảnh báo
Giữa Biển Đông	1.1 - 4.7	Tây Nam	Cảnh báo
Nam Biển Đông	0.8 - 3.1	Tây, Tây Nam	Cảnh báo

Tin phát lúc: 13 giờ 00

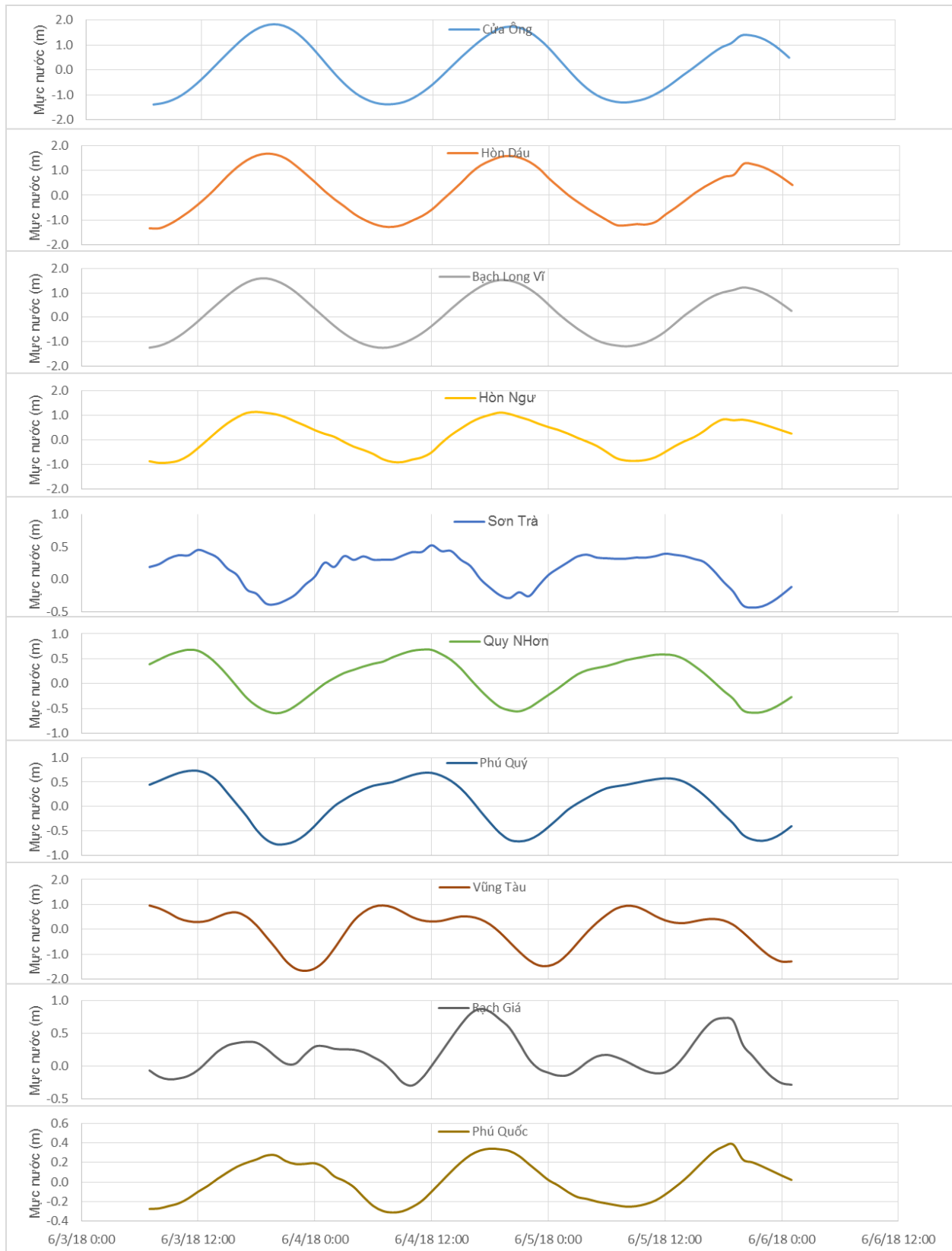
Thời điểm phát tin dự báo tiếp theo: 13 giờ 00 ngày 04/06/2018

Người xây dựng bản tin: Dương Ngọc Tiến, Nguyễn Thị Phương

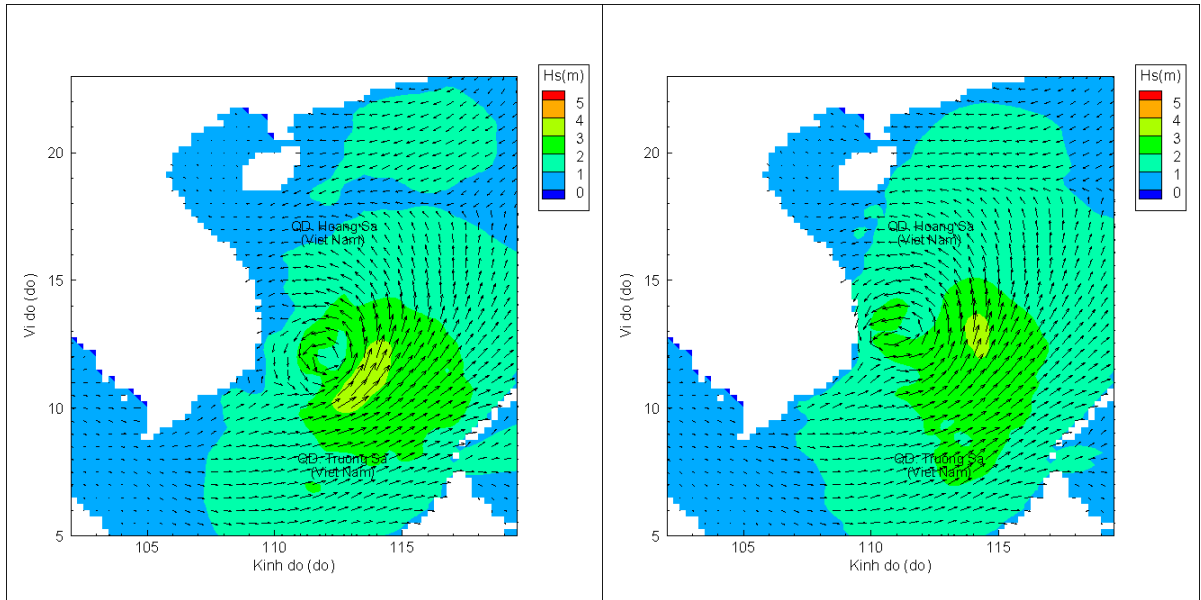
Người soát bản tin: Nguyễn Thị Thanh

Biến trình mực nước tổng cộng tại 10 trạm Hải văn

(Cửa Ông, Hòn Dấu, Bạch Long Vĩ, Hòn Ngự, Sơn Trà, Quy Nhơn, Phú Quý, Vũng Tàu, Rạch Giá, Phú Quốc)

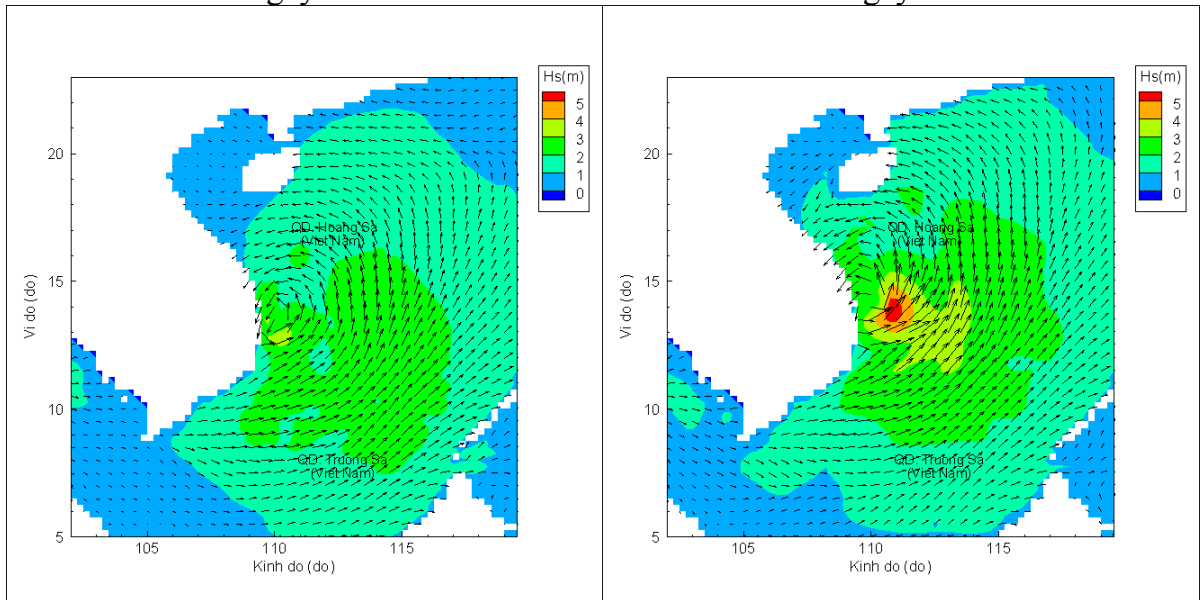


Phân bố độ cao sóng ven bờ và ngoài khơi biển Việt Nam



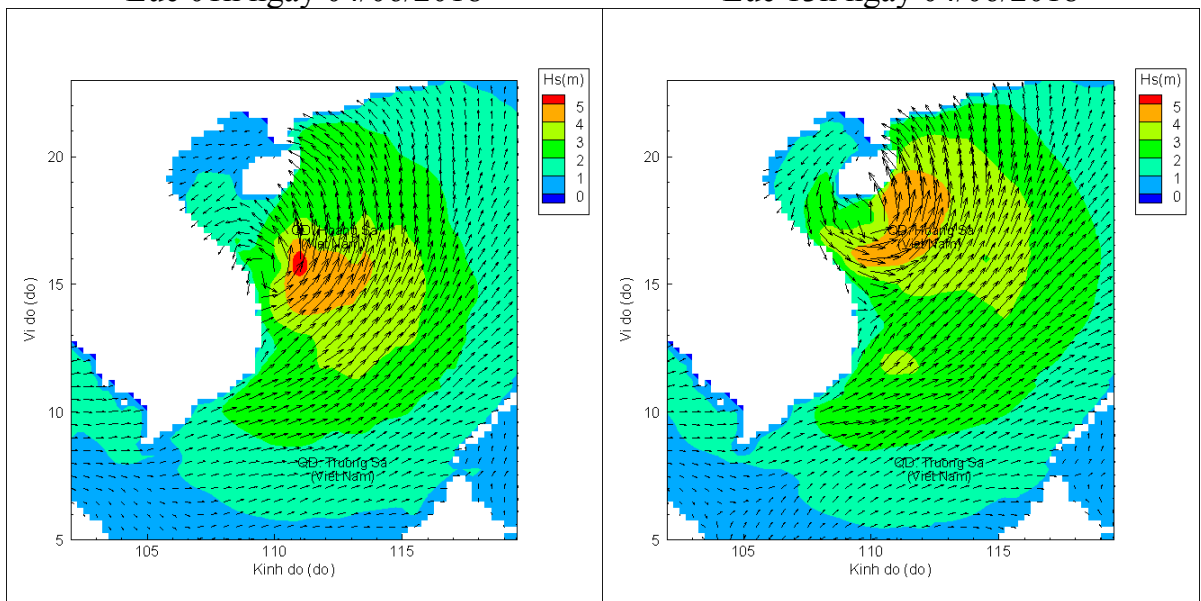
Lúc 13h ngày 03/06/2018

Lúc 19h ngày 03/06/2018



Lúc 01h ngày 04/06/2018

Lúc 13h ngày 04/06/2018



Lúc 01h ngày 05/06/2018

Lúc 13h ngày 05/06/2018