

BẢN TIN DỰ BÁO MỨC NƯỚC VÀ SÓNG BIỂN

(Lúc 13 giờ – 06Z ngày 02/06/2018)

Tỉnh/ TP	Huyện	Mức nước tổng cộng dự báo trong 48 giờ (cm)								
		02/06		03/06				04/06		
		13h	19h	1h	7h	13h	19h	1h	7h	13h
Quảng Ninh	Đầm Hà	-143	7	197	-9	-143	-11	187	27	-146
	Cửa Ông	-140	11	184	2	-134	-11	171	21	-129
TP. Hải Phòng	Hòn Dấu	-140	10	165	5	-127	-14	164	27	-120
	Bạch Long Vĩ	-126	31	159	-14	-123	8	154	6	-119
Thái Bình	Thái Thụy	-134	11	158	5	-120	-13	157	25	-112
Nam Định	Hải Hậu	-126	20	140	5	-113	-5	141	22	-98
Ninh Bình	Kim Sơn	-124	21	136	6	-112	-6	141	25	-97
Thanh Hóa	Quảng Xương	-118	19	128	9	-104	-6	135	30	-88
Nghệ An	Diễn Châu	-102	19	111	19	-80	-6	109	30	-76
	Hòn Ngư	-99	19	104	18	-83	-3	107	27	-71
Hà Tĩnh	Thạch Hà	-90	16	88	22	-78	-1	95	27	-60
Quảng Bình	Quảng Trạch	-77	22	54	40	-59	10	62	36	-41
	Quảng Ninh	-58	27	30	38	-42	19	36	36	-25
Quảng Trị	Gio Linh	-39	32	8	31	-27	30	13	33	-8
	Cồn Cỏ	-40	37	9	27	-29	35	15	29	-12
Thừa Thiên Huế	Hương Trà	-20	34	-13	27	-9	40	-7	28	8
	Phú Lộc	-1	39	-28	26	9	45	-20	25	22
TP. Đà Nẵng	Sơn Trà	16	38	-38	21	22	54	-28	20	32
	Hoàng Sa	42	46	-56	-4	42	60	-45	0	42
Quảng Nam	Tam Kỳ	33	38	-54	12	38	50	-46	14	43
	Cù Lao Chàm	28	38	-48	13	33	51	-40	15	39
Quảng Ngãi	TP. Quảng Ngãi	39	45	-64	8	44	60	-53	6	47
	Lý Sơn	40	44	-60	6	45	58	-50	5	45
Bình Định	Phú Mỹ	41	47	-63	7	47	60	-54	1	46
	Quy Nhơn	41	47	-64	6	43	63	-56	-1	42
Phú Yên	Tp. Tuy Hòa	47	52	-57	9	50	66	-53	0	47
Khánh Hòa	TP. Nha Trang	45	59	-55	9	46	68	-57	-3	46
	Trường Sa	46	55	-67	-13	42	63	-60	-19	39
Ninh Thuận	TP. PR-Tháp Chàm	40	60	-70	-2	42	68	-65	-9	40
Bình Thuận	TP. Phan Thiết	46	74	-92	-29	48	66	-71	-45	57
	Phú Quý	44	62	-77	-10	46	68	-66	-19	44
Bà Rịa Vũng Tàu	Vũng Tàu	87	45	-64	-113	99	28	-16	-137	104
	Côn Đảo	82	58	-34	-123	97	40	-7	-141	90
TPHCM	Cần Giờ	85	38	-59	-134	102	13	-10	-150	101
Tiền Giang	Gò Công Tây	86	34	-56	-140	103	6	-9	-158	100
Bến Tre	Ba Tri	91	32	-43	-143	106	8	-6	-168	96
Trà Vinh	Duyên Hải	102	39	-31	-149	114	18	1	-173	107
Sóc Trăng	Tân Phú	102	34	-11	-160	109	15	15	-173	96
Bạc Liêu	TP. Bạc Liêu	95	25	18	-172	93	18	36	-175	68
Cà Mau	Năm Căn	60	36	25	-146	52	39	35	-145	32
	Trần Văn Thời	4	29	10	-53	2	33	34	-52	3
Kiên Giang	Rạch Giá	-17	56	-8	8	20	17	51	7	26
	Phú Quốc	-30	0	8	10	-36	-1	29	6	-23

Vùng Biển	Độ cao sóng biển dự báo trong 48 giờ		
	Độ cao sóng lớn nhất (m)	Hướng thịnh hành	Ghi chú
Bắc vịnh Bắc Bộ	0.3 - 1.6	Đông, Đông Bắc	
Nam vịnh Bắc Bộ	0.9 - 2.8	Đông Bắc, Đông	Cảnh báo
Quảng Trị đến Quảng Ngãi	1.9 - 4.6	Đông Bắc, Đông	Cảnh báo
Bình Định đến Ninh Thuận	2.5 - 5.3	Tây Nam	Cảnh báo
Bình Thuận đến Cà Mau	0.3 - 3.1	Tây, Tây Nam	Cảnh báo
Cà Mau đến Kiên Giang	0.3 - 1.5	Tây, Tây Bắc	
Quần đảo Hoàng Sa	5.2 - 6.6	Đông, Đông Nam, Nam	Cảnh báo
Quần đảo Trường Sa	1.7 - 3.4	Tây Nam	Cảnh báo
Bắc Biển Đông	0.9 - 6.6	Nam, Đông Bắc	Cảnh báo
Giữa Biển Đông	1.1 - 6.2	Tây Nam, Nam	Cảnh báo
Nam Biển Đông	0.8 - 3.3	Tây Nam, Tây	Cảnh báo

Tin phát lúc: 13 giờ 00

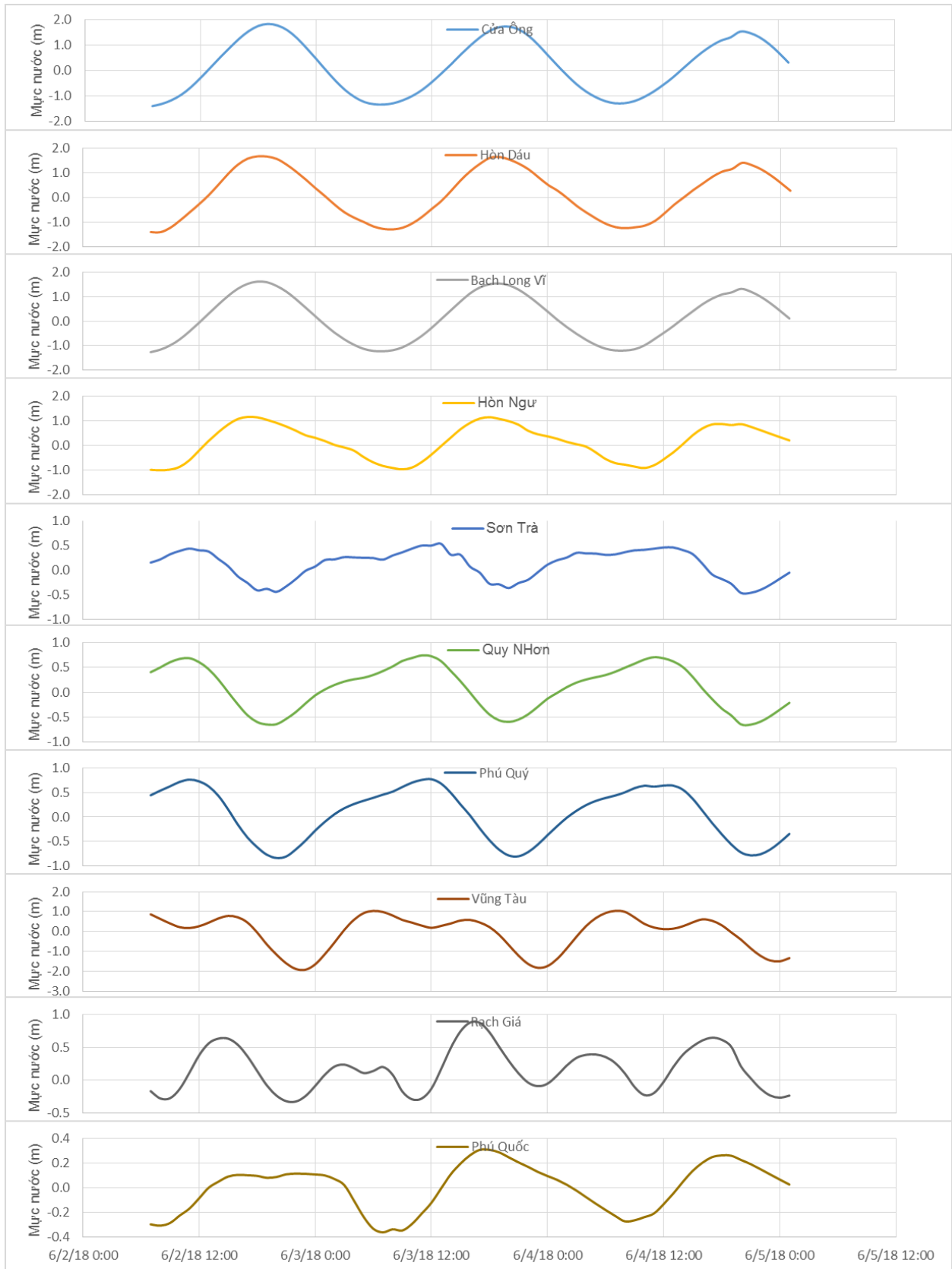
Thời điểm phát tin dự báo tiếp theo: 13 giờ 00 ngày 03/06/2018

Người xây dựng bản tin: Khương Văn Hải, Đặng Linh Chi

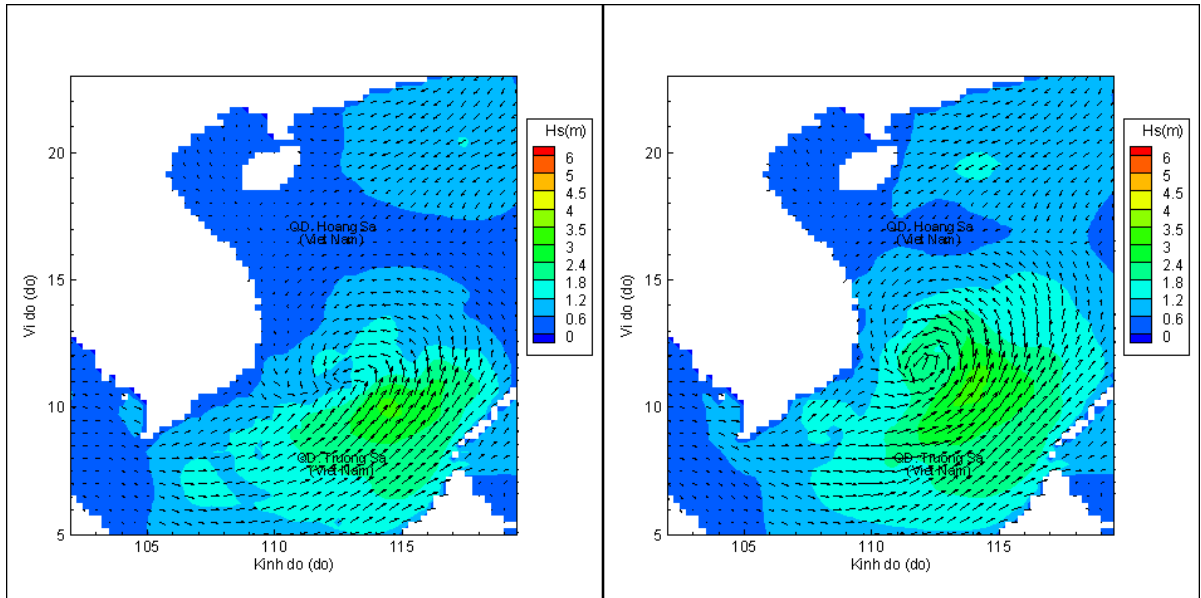
Người soát bản tin: Lê Quốc Huy

Biến trình mực nước tổng cộng tại 10 trạm Hải văn

(Cửa Ông, Hòn Dấu, Bạch Long Vĩ, Hòn Ngự, Sơn Trà, Quy Nhơn, Phú Quý, Vũng Tàu, Rạch Giá, Phú Quốc)

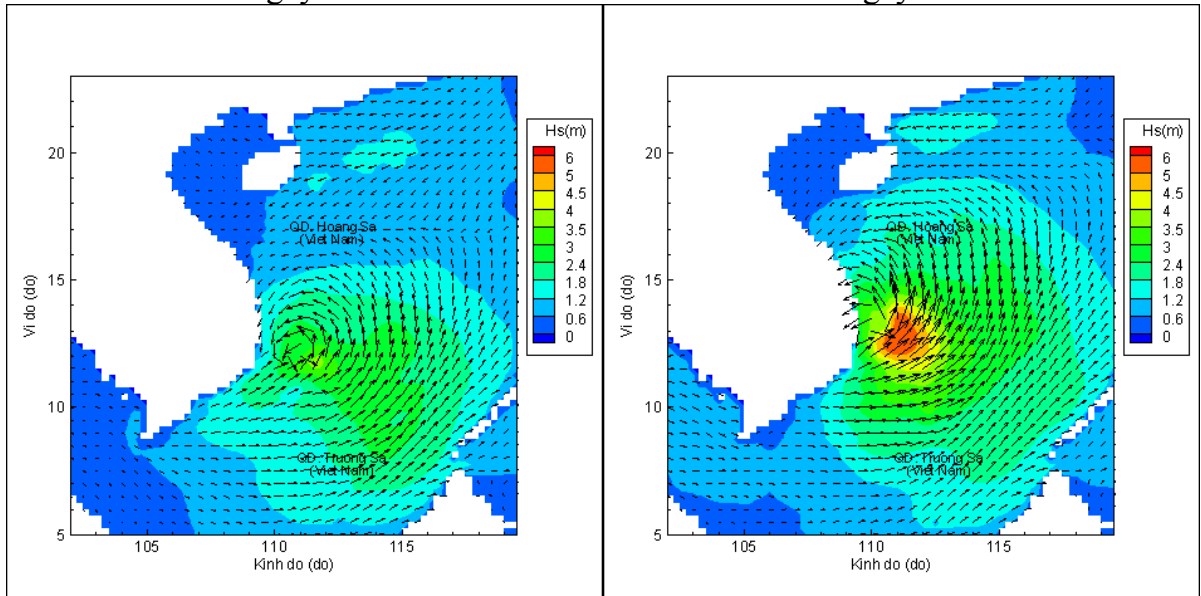


Phân bố độ cao sóng ven bờ và ngoài khơi biển Việt Nam



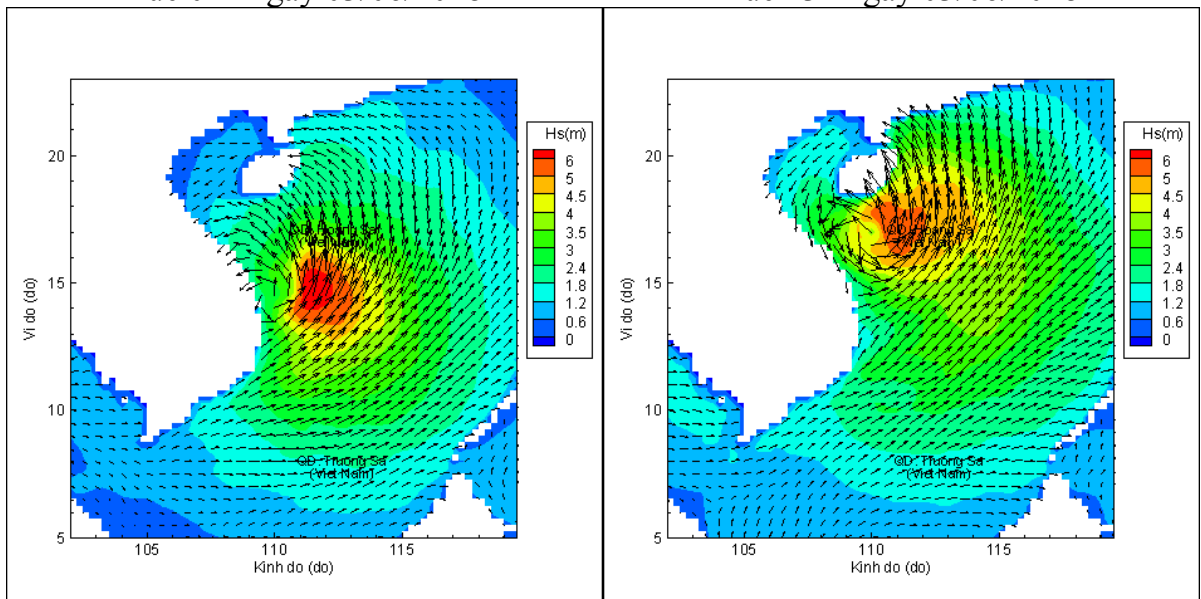
Lúc 13h ngày 02/06/2018

Lúc 19h ngày 02/06/2018



Lúc 01h ngày 03/06/2018

Lúc 13h ngày 03/06/2018



Lúc 01h ngày 04/06/2018

Lúc 13h ngày 04/06/2018