

BẢN TIN DỰ BÁO MỨC NƯỚC VÀ SÓNG BIỂN

(Lúc 13 giờ – 06Z ngày 31/05/2018)

Tỉnh/ TP	Huyện	Mức nước tổng cộng dự báo trong 48 giờ (cm)								
		31/05		01/06				02/06		
		13h	19h	1h	7h	13h	19h	1h	7h	13h
Quảng Ninh	Đầm Hà	-99	42	177	-72	-128	16	186	-39	-136
	Cửa Ông	-108	55	153	-50	-131	22	167	-26	-130
TP. Hải Phòng	Hòn Dấu	-116	63	130	-38	-130	28	148	-15	-123
	Bạch Long Vĩ	-93	72	130	-56	-115	44	144	-34	-117
Thái Bình	Thái Thụy	-115	66	121	-34	-126	29	139	-13	-116
Nam Định	Hải Hậu	-113	74	102	-23	-122	35	119	-4	-110
Ninh Bình	Kim Sơn	-111	75	97	-18	-121	35	116	1	-109
Thanh Hóa	Quảng Xương	-109	72	92	-12	-116	34	109	4	-105
Nghệ An	Diễn Châu	-102	64	79	-1	-104	32	95	7	-93
	Hòn Ngư	-99	63	77	-2	-102	33	91	8	-90
Hà Tĩnh	Thạch Hà	-93	58	66	5	-95	31	78	14	-82
Quảng Bình	Quảng Trạch	-78	51	35	18	-77	34	37	24	-70
	Quảng Ninh	-60	48	15	21	-59	35	16	28	-51
Quảng Trị	Gio Linh	-41	46	-4	23	-41	37	-1	29	-32
	Cồn Cỏ	-40	50	-5	18	-42	42	-1	24	-33
Thừa Thiên Huế	Hương Trà	-20	39	-20	20	-18	35	-19	25	-13
	Phú Lộc	-1	29	-35	17	1	31	-37	21	5
TP. Đà Nẵng	Sơn Trà	15	21	-45	15	17	27	-47	15	20
	Hoàng Sa	46	23	-55	-2	46	36	-57	0	45
Quảng Nam	Tam Kỳ	32	19	-55	12	32	28	-58	15	36
	Cù Lao Chàm	27	21	-50	13	28	28	-53	13	32
Quảng Ngãi	TP. Quảng Ngãi	38	21	-65	9	39	31	-67	13	41
	Lý Sơn	41	21	-60	8	41	31	-63	10	43
Bình Định	Phú Mỹ	42	22	-64	9	42	33	-69	9	43
	Quy Nhơn	42	22	-65	10	43	35	-68	9	41
Phú Yên	TP. Tuy Hòa	39	19	-71	4	37	32	-72	5	39
Khánh Hòa	TP. Nha Trang	43	32	-68	9	45	42	-71	6	42
	Trường Sa	47	35	-71	1	49	46	-71	-4	45
Ninh Thuận	TP. PR-Tháp Chàm	40	38	-79	7	39	45	-84	4	37
Bình Thuận	TP. Phan Thiết	22	79	-117	18	38	74	-117	-5	40
	Phú Quý	41	44	-84	9	45	51	-88	1	44
Bà Rịa Vũng Tàu	Vũng Tàu	40	90	-108	-34	73	74	-94	-74	91
	Côn Đảo	49	84	-84	-58	72	68	-60	-91	84
TPHCM	Cần Giờ	38	88	-107	-45	78	71	-89	-79	96
Tiền Giang	Gò Công Tây	36	90	-109	-44	78	67	-87	-80	99
Bến Tre	Ba Tri	39	89	-103	-49	81	58	-76	-88	104
Trà Vinh	Duyên Hải	53	85	-90	-64	89	58	-59	-102	108
Sóc Trăng	Tân Phú	67	72	-59	-90	93	47	-32	-127	107
Bạc Liêu	TP. Bạc Liêu	86	50	-12	-125	98	35	7	-159	95
Cà Mau	Năm Căn	72	49	8	-123	71	43	16	-150	41
	Trần Văn Thời	10	46	-4	-33	-2	45	3	-56	1
Kiên Giang	Rạch Giá	-24	53	-17	24	-52	61	-16	20	-28
	Phú Quốc	-17	13	17	8	-37	3	12	-1	-46

Vùng Biển	Độ cao sóng biển dự báo trong 48 giờ		
	Độ cao sóng lớn nhất (m)	Hướng thịnh hành	Ghi chú
Bắc vịnh Bắc Bộ	0.3 - 0.7	Nam, Tây Nam	
Nam vịnh Bắc Bộ	0.4 - 0.8	Đông Nam	
Quảng Trị đến Quảng Ngãi	0.3 - 0.6	Đông Nam, Đông	
Bình Định đến Ninh Thuận	0.4 - 0.9	Đông	
Bình Thuận đến Cà Mau	0.3 - 2.2	Tây, Tây Nam	Cảnh báo
Cà Mau đến Kiên Giang	0.3 - 1.5	Tây	
Quần đảo Hoàng Sa	0.5 - 0.6	Đông	
Quần đảo Trường Sa	2.1 - 3.2	Đông Bắc	Cảnh báo
Bắc Biển Đông	0.3 - 1.0	Đông, Đông Bắc	
Giữa Biển Đông	0.7 - 3.2	Đông Bắc, Đông	Cảnh báo
Nam Biển Đông	0.6 - 3.1	Tây Nam, Đông Bắc	Cảnh báo

Tin phát lúc: 13 giờ 00

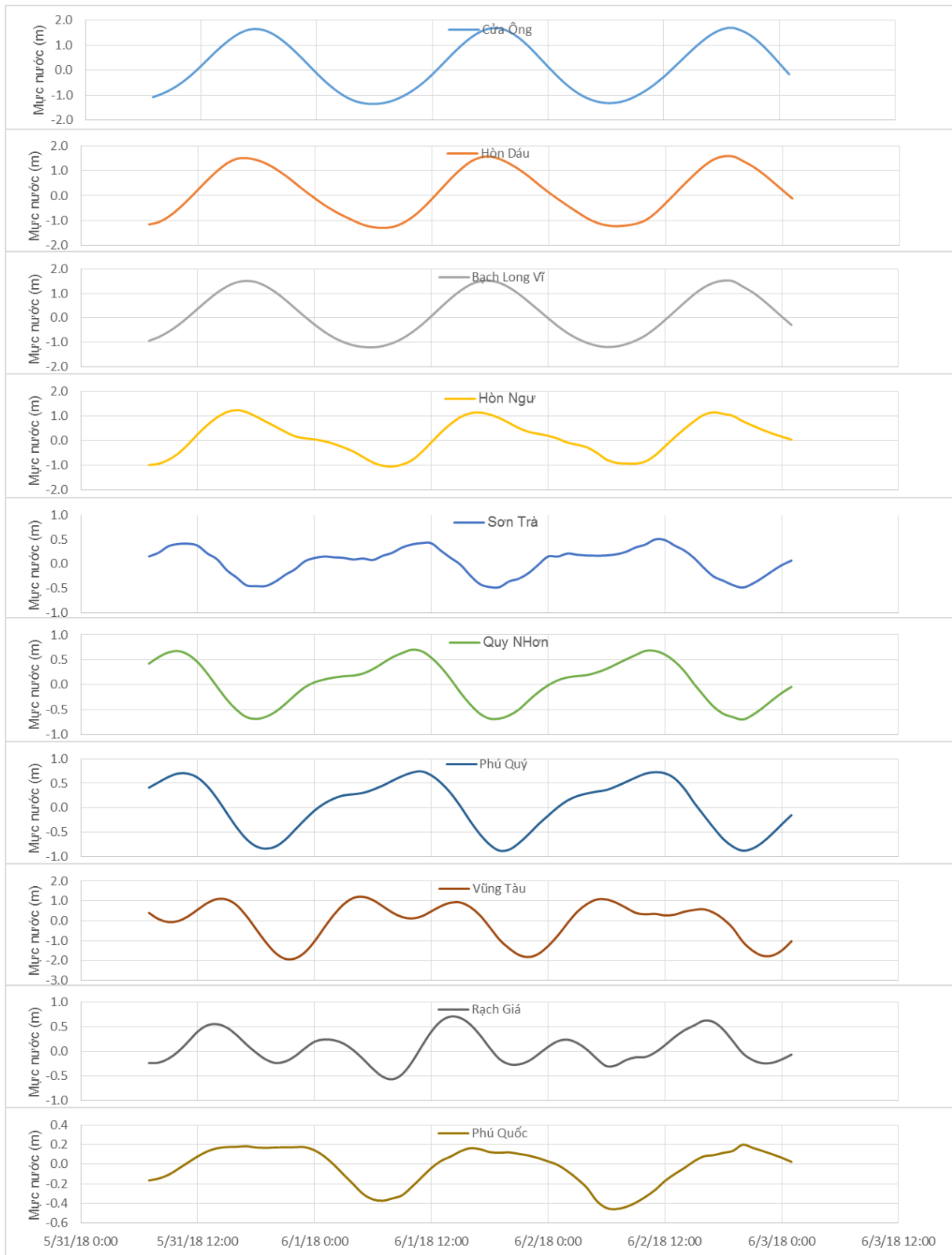
Thời điểm phát tin dự báo tiếp theo: 13 giờ 00 ngày 01/06/2018

Người xây dựng bản tin: Lê Đức Quyền, Dương Hồng Nhung

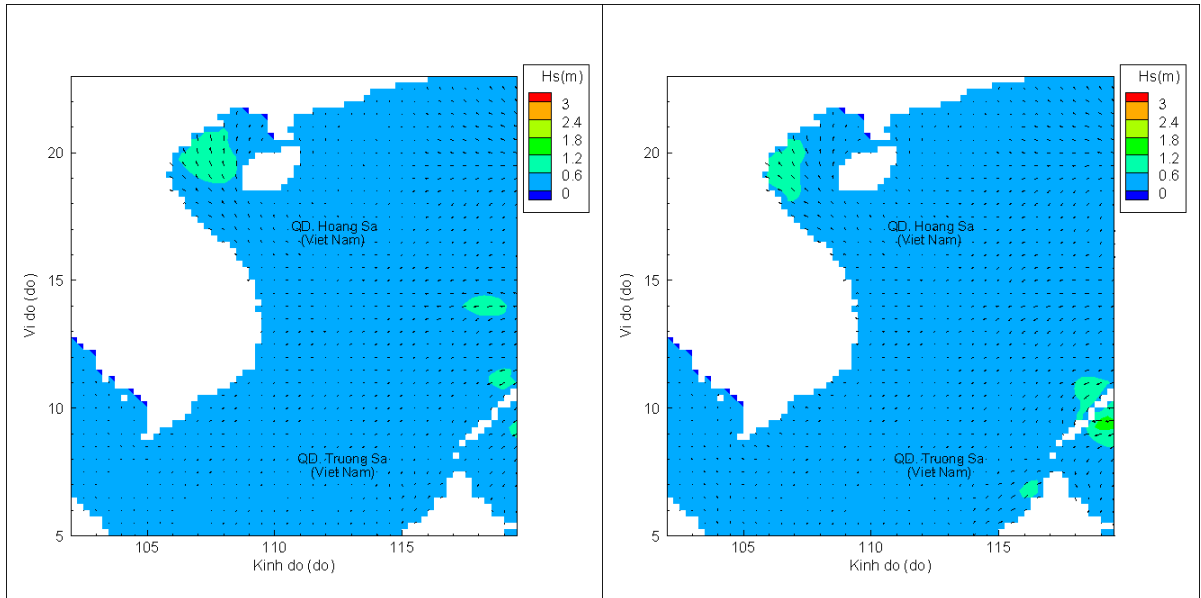
Người soát bản tin: Lê Quốc Huy

Biến trình mực nước tổng cộng tại 10 trạm Hải văn

(Cửa Ông, Hòn Dấu, Bạch Long Vĩ, Hòn Ngự, Sơn Trà, Quy Nhơn, Phú Quý, Vũng Tàu, Rạch Giá, Phú Quốc)

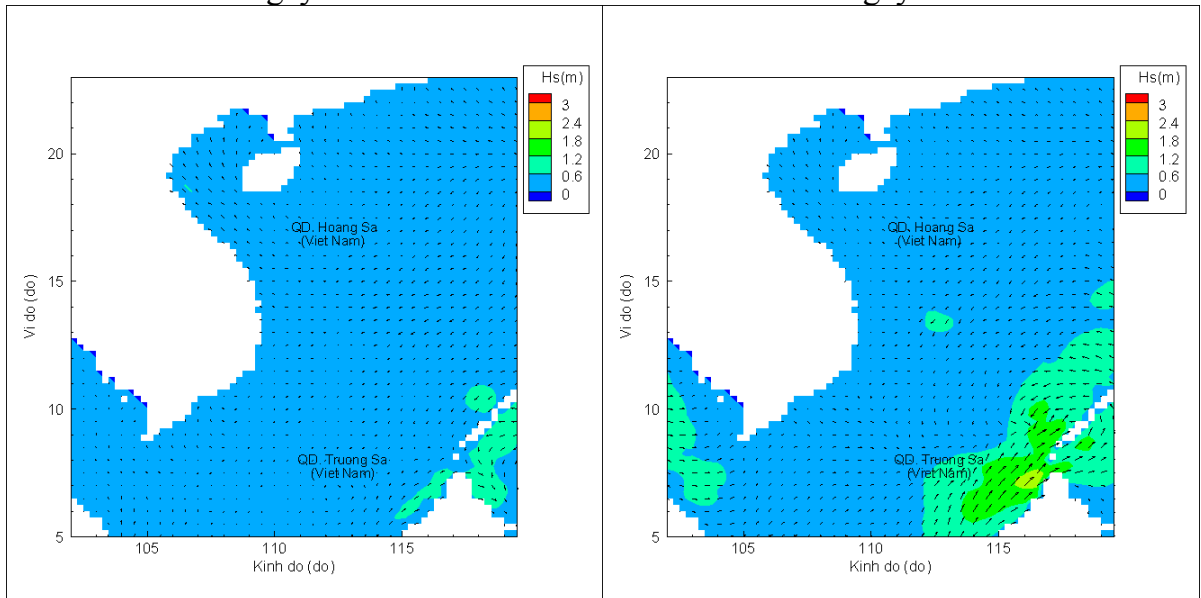


Phân bố độ cao sóng ven bờ và ngoài khơi biển Việt Nam



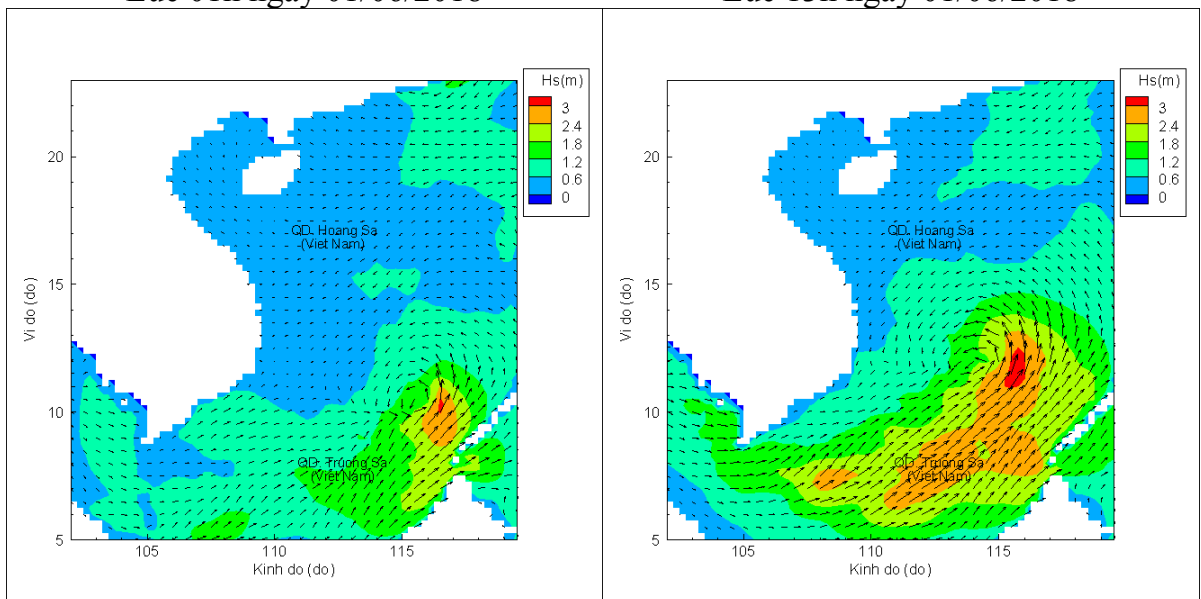
Lúc 13h ngày 31/05/2018

Lúc 19h ngày 31/05/2018



Lúc 01h ngày 01/06/2018

Lúc 13h ngày 01/06/2018



Lúc 01h ngày 02/06/2018

Lúc 13h ngày 02/06/2018