

BẢN TIN DỰ BÁO MỨC NƯỚC VÀ SÓNG BIỂN

(Lúc 13 giờ – 06Z ngày 29/05/2018)

Tỉnh/ TP	Huyện	Mức nước tổng cộng dự báo trong 48 giờ (cm)								
		29/05		30/05				31/05		
		13h	19h	1h	7h	13h	19h	1h	7h	13h
Quảng Ninh	Đầm Hà	-39	54	114	-94	-66	45	150	-88	-93
	Cửa Ông	-56	75	88	-66	-79	64	124	-65	-102
TP. Hải Phòng	Hòn Dấu	-67	88	62	-43	-91	78	98	-43	-108
	Bạch Long Vĩ	-46	79	64	-64	-69	77	98	-63	-88
Thái Bình	Thái Thụy	-72	91	52	-35	-93	82	87	-36	-106
Nam Định	Hải Hậu	-77	101	35	-19	-94	92	67	-22	-105
Ninh Bình	Kim Sơn	-81	105	32	-13	-94	92	60	-15	-105
Thanh Hóa	Quảng Xương	-82	102	27	-8	-94	90	57	-10	-103
Nghệ An	Diễn Châu	-74	94	19	-4	-90	82	50	0	-94
	Hòn Ngư	-71	91	18	-5	-87	81	46	-3	-92
Hà Tĩnh	Thạch Hà	-64	79	14	-1	-80	75	38	2	-87
Quảng Bình	Quảng Trạch	-47	59	5	4	-64	61	17	15	-72
	Quảng Ninh	-36	50	-6	9	-48	52	1	19	-56
Quảng Trị	Gio Linh	-21	42	-12	11	-30	44	-13	19	-37
	Cồn Cỏ	-19	44	-14	8	-29	47	-14	15	-37
Thừa Thiên Huế	Hương Trà	-6	28	-18	11	-10	32	-24	18	-15
	Phú Lộc	6	15	-24	10	8	23	-32	18	6
TP. Đà Nẵng	Sơn Trà	21	7	-27	8	22	15	-39	15	22
	Hoàng Sa	47	-5	-33	-1	50	8	-46	1	49
Quảng Nam	Tam Kỳ	33	-3	-32	8	35	8	-46	13	34
	Cù Lao Chàm	29	1	-30	8	32	10	-43	13	30
Quảng Ngãi	TP. Quảng Ngãi	40	-5	-38	9	43	6	-56	12	41
	Lý Sơn	41	-5	-35	7	45	6	-51	11	44
Bình Định	Phú Mỹ	44	-6	-38	9	46	5	-53	13	45
	Quy Nhơn	45	-7	-39	7	45	5	-55	13	46
Phú Yên	TP. Tuy Hòa	39	-6	-41	8	46	11	-53	12	44
Khánh Hòa	TP. Nha Trang	47	3	-41	14	53	19	-53	16	49
	Trường Sa	42	9	-51	11	48	20	-65	9	48
Ninh Thuận	TP. PR-Tháp Chàm	39	8	-53	13	42	22	-67	16	41
Bình Thuận	TP. Phan Thiết	-1	67	-111	54	8	70	-124	45	22
	Phú Quý	35	18	-64	19	40	28	-78	18	41
Bà Rịa Vũng Tàu	Vũng Tàu	-36	122	-153	60	8	105	-137	22	37
	Côn Đảo	-13	108	-131	29	19	101	-114	-10	45
TPHCM	Cần Giờ	-43	129	-154	60	6	113	-134	18	40
Tiền Giang	Gò Công Tây	-47	134	-159	64	2	117	-136	19	37
Bến Tre	Ba Tri	-46	134	-160	61	5	115	-134	16	38
Trà Vinh	Duyên Hải	-33	129	-154	44	15	110	-127	-1	49
Sóc Trăng	Tân Phú	-18	114	-128	16	26	99	-96	-33	63
Bạc Liêu	TP. Bạc Liêu	20	78	-71	-40	54	69	-43	-84	80
Cà Mau	Năm Căn	36	59	-35	-65	51	61	-13	-97	68
	Trần Văn Thời	-1	61	-33	-6	-14	53	-8	-25	2
Kiên Giang	Rạch Giá	-31	70	-39	33	-47	51	-5	29	-43
	Phú Quốc	-12	24	9	5	-30	16	27	5	-26

Vùng Biển	Độ cao sóng biển dự báo trong 48 giờ		
	Độ cao sóng lớn nhất (m)	Hướng thịnh hành	Ghi chú
Bắc vịnh Bắc Bộ	0.3 - 0.7	Nam, Tây Nam	
Nam vịnh Bắc Bộ	0.4 - 0.8	Đông Nam	
Quảng Trị đến Quảng Ngãi	0.3 - 0.7	Đông Nam, Đông	
Bình Định đến Ninh Thuận	0.3 - 0.5	Đông	
Bình Thuận đến Cà Mau	0.3 - 0.5	Đông Bắc, Đông	
Cà Mau đến Kiên Giang	0.3 - 0.3	Tây Nam, Nam	
Quần đảo Hoàng Sa	0.3 - 0.4	Đông	
Quần đảo Trường Sa	0.3 - 0.6	Đông Bắc, Đông	
Bắc Biển Đông	0.3 - 1.0	Đông	
Giữa Biển Đông	0.3 - 0.8	Đông, Đông Bắc	
Nam Biển Đông	0.3 - 0.9	Đông Bắc	

Tin phát lúc: 13 giờ 00

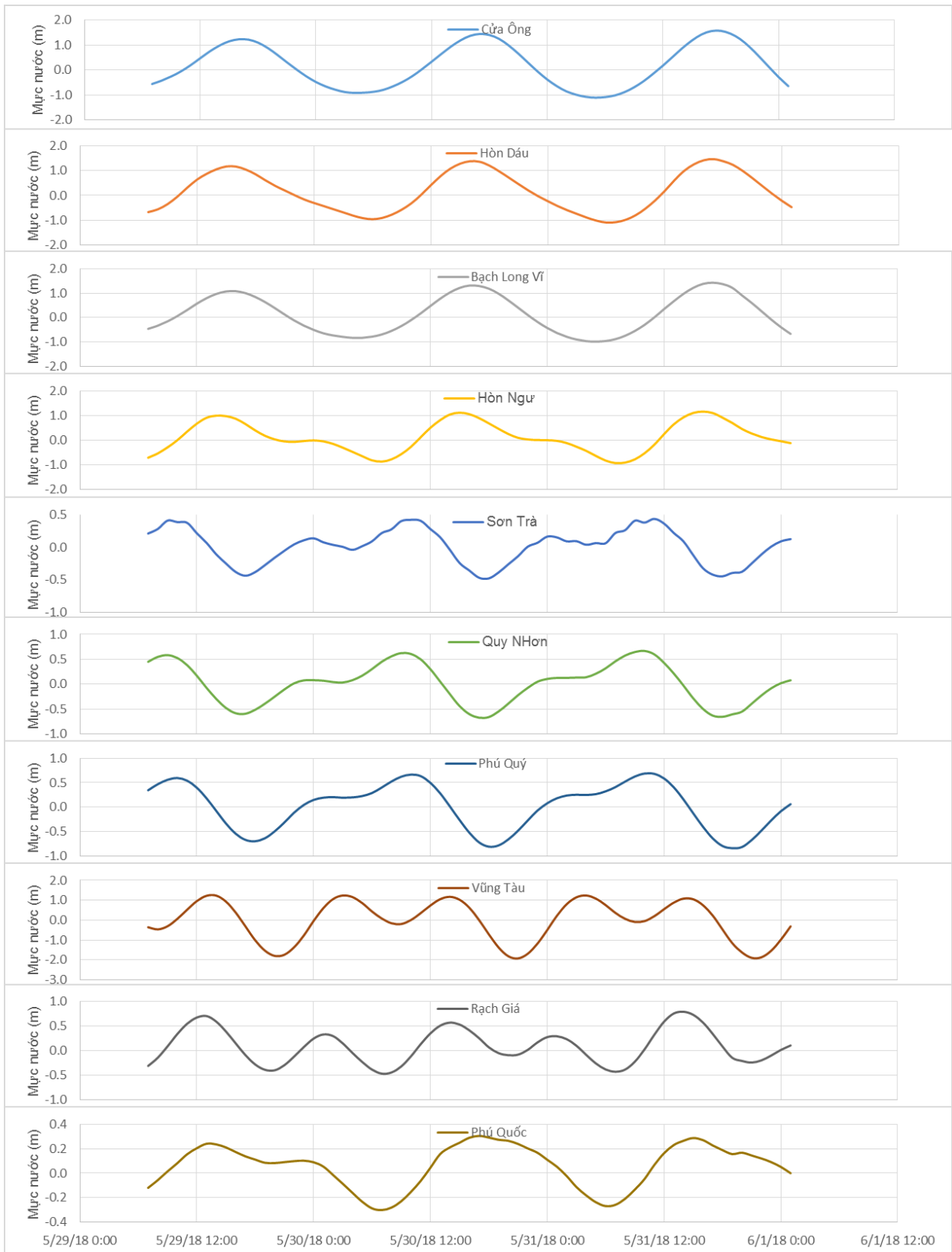
Thời điểm phát tin dự báo tiếp theo: 13 giờ 00 ngày 30/05/2018

Người xây dựng bản tin: Nguyễn Hồng Hạnh

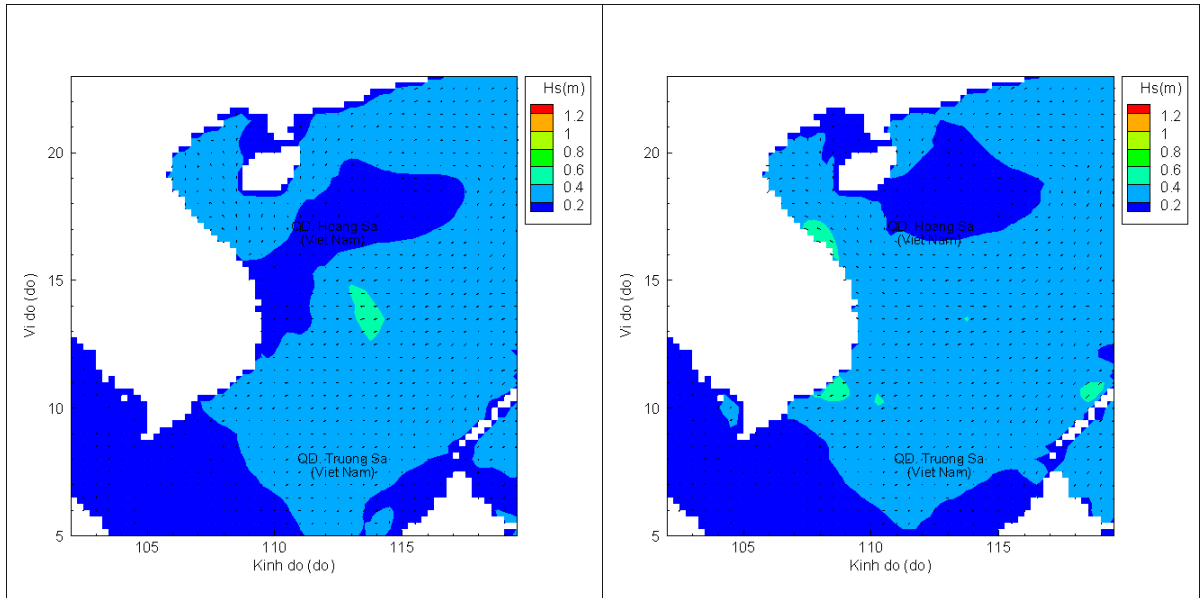
Người soát bản tin: Nguyễn Thị Thanh

Biến trình mực nước tổng cộng tại 10 trạm Hải văn

(Cửa Ông, Hòn Dấu, Bạch Long Vĩ, Hòn Ngự, Sơn Trà, Quy Nhơn, Phú Quý, Vũng Tàu, Rạch Giá, Phú Quốc)

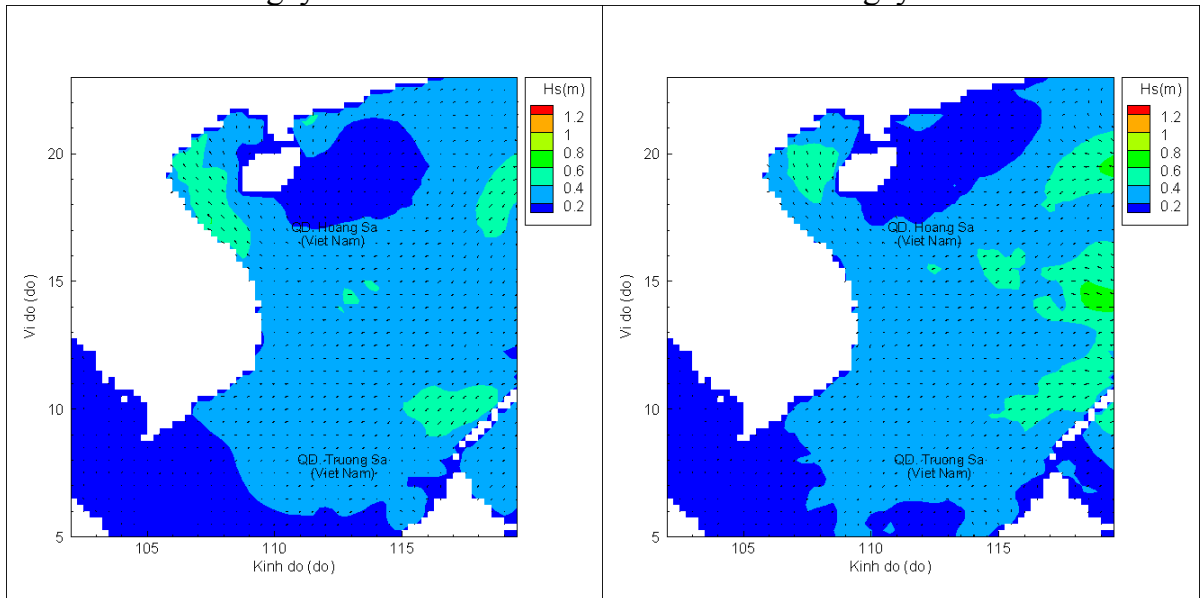


Phân bố độ cao sóng ven bờ và ngoài khơi biển Việt Nam



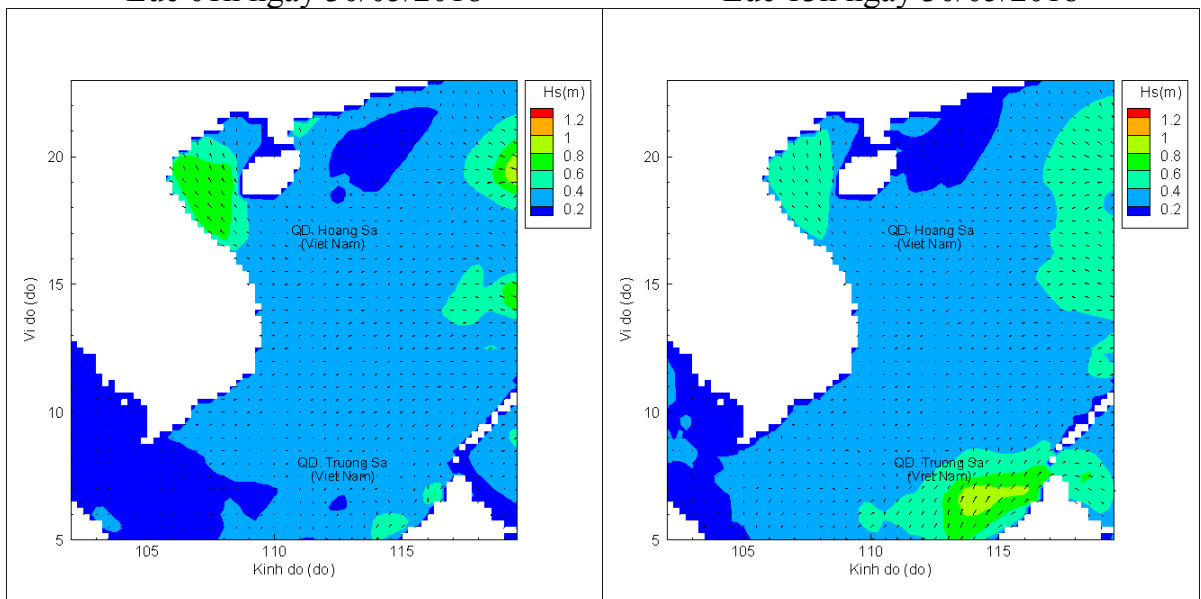
Lúc 13h ngày 29/05/2018

Lúc 19h ngày 29/05/2018



Lúc 01h ngày 30/05/2018

Lúc 13h ngày 30/05/2018



Lúc 01h ngày 31/05/2018

Lúc 13h ngày 31/05/2018