

BẢN TIN DỰ BÁO MỨC NƯỚC VÀ SÓNG BIỂN

(Lúc 13 giờ – 06Z ngày 28/05/2018)

Tỉnh/ TP	Huyện	Mức nước tổng cộng dự báo trong 48 giờ (cm)								
		28/05		29/05				30/05		
		13h	19h	1h	7h	13h	19h	1h	7h	13h
Quảng Ninh	Đầm Hà	-16	43	73	-79	-36	54	111	-93	-60
	Cửa Ông	-31	57	51	-52	-49	71	85	-64	-75
TP. Hải Phòng	Hòn Dấu	-48	71	31	-30	-66	83	61	-43	-84
	Bạch Long Vĩ	-29	64	33	-48	-44	78	65	-60	-61
Thái Bình	Thái Thụy	-53	76	23	-21	-70	87	51	-36	-85
Nam Định	Hải Hậu	-57	84	7	-9	-72	96	31	-18	-86
Ninh Bình	Kim Sơn	-61	87	3	-3	-74	97	23	-11	-88
Thanh Hóa	Quảng Xương	-60	87	0	0	-76	95	19	-6	-88
Nghệ An	Diễn Châu	-54	80	-4	6	-72	90	17	3	-85
	Hòn Ngư	-52	77	-4	5	-68	88	17	0	-82
Hà Tĩnh	Thạch Hà	-46	66	-2	5	-61	80	16	3	-77
Quảng Bình	Quảng Trạch	-29	44	-2	2	-45	60	8	9	-62
	Quảng Ninh	-19	34	-7	6	-31	49	-2	13	-46
Quảng Trị	Gio Linh	-8	27	-10	8	-15	40	-11	14	-27
	Cồn Cỏ	-7	29	-11	5	-15	43	-12	11	-26
Thừa Thiên Huế	Hương Trà	2	16	-12	7	0	28	-18	13	-7
	Phú Lộc	11	5	-15	4	13	14	-24	12	8
TP. Đà Nẵng	Sơn Trà	23	-3	-17	3	24	4	-27	10	21
	Hoàng Sa	43	-14	-16	-3	50	-4	-31	4	52
Quảng Nam	Tam Kỳ	32	-12	-17	3	36	-4	-32	11	39
	Cù Lao Chàm	28	-8	-16	4	33	-1	-30	11	33
Quảng Ngãi	TP. Quảng Ngãi	37	-16	-22	3	41	-8	-39	13	44
	Lý Sơn	38	-15	-19	3	43	-7	-36	11	46
Bình Định	Phú Mỹ	42	-18	-19	3	45	-9	-38	12	45
	Quy Nhơn	43	-17	-19	3	48	-10	-41	9	44
Phú Yên	Tp. Tuy Hòa	35	-21	-24	-1	41	-10	-45	4	39
Khánh Hòa	TP. Nha Trang	40	-13	-26	3	46	2	-43	14	48
	Trường Sa	37	-3	-33	11	44	7	-52	14	47
Ninh Thuận	TP. PR-Tháp Chàm	38	-4	-31	8	41	5	-56	13	38
Bình Thuận	TP. Phan Thiết	-5	52	-92	58	1	64	-116	56	6
	Phú Quý	31	6	-43	18	37	16	-65	22	39
Bà Rịa Vũng Tàu	Vũng Tàu	-61	129	-157	92	-30	122	-155	62	3
	Côn Đảo	-39	112	-135	61	-12	110	-132	29	18
TPHCM	Cần Giờ	-66	136	-160	92	-33	129	-154	62	2
Tiền Giang	Gò Công Tây	-70	141	-165	96	-38	135	-158	65	-2
Bến Tre	Ba Tri	-71	142	-167	96	-36	136	-159	61	0
Trà Vinh	Duyên Hải	-64	139	-164	87	-27	131	-153	47	11
Sóc Trăng	Tân Phú	-51	129	-140	62	-13	119	-124	15	27
Bạc Liêu	TP. Bạc Liêu	-15	93	-88	5	21	83	-68	-41	56
Cà Mau	Năm Căn	9	68	-49	-30	30	65	-31	-67	55
	Trần Văn Thời	-8	57	-35	4	-19	59	-17	-9	-4
Kiên Giang	Rạch Giá	-21	49	-30	31	-39	48	-13	31	-52
	Phú Quốc	-8	20	8	3	-25	16	25	3	-23

Vùng Biển	Độ cao sóng biển dự báo trong 48 giờ		
	Độ cao sóng lớn nhất (m)	Hướng thịnh hành	Ghi chú
Bắc vịnh Bắc Bộ	0.3 - 0.9	Nam, Tây Nam	
Nam vịnh Bắc Bộ	0.5 - 1.0	Đông Nam, Nam	
Quảng Trị đến Quảng Ngãi	0.3 - 1.0	Đông Nam	
Bình Định đến Ninh Thuận	0.3 - 0.4	Đông, Đông Nam	
Bình Thuận đến Cà Mau	0.3 - 0.5	Đông	
Cà Mau đến Kiên Giang	0.3 - 0.2	Tây Nam	
Quần đảo Hoàng Sa	0.3 - 0.3	Đông Nam, Nam, Đông	
Quần đảo Trường Sa	0.3 - 0.6	Đông Bắc, Đông	
Bắc Biển Đông	0.3 - 0.8	Đông Bắc	
Giữa Biển Đông	0.3 - 0.7	Đông, Đông Bắc	
Nam Biển Đông	0.3 - 0.6	Đông Bắc, Đông	

Tin phát lúc: 13 giờ 00

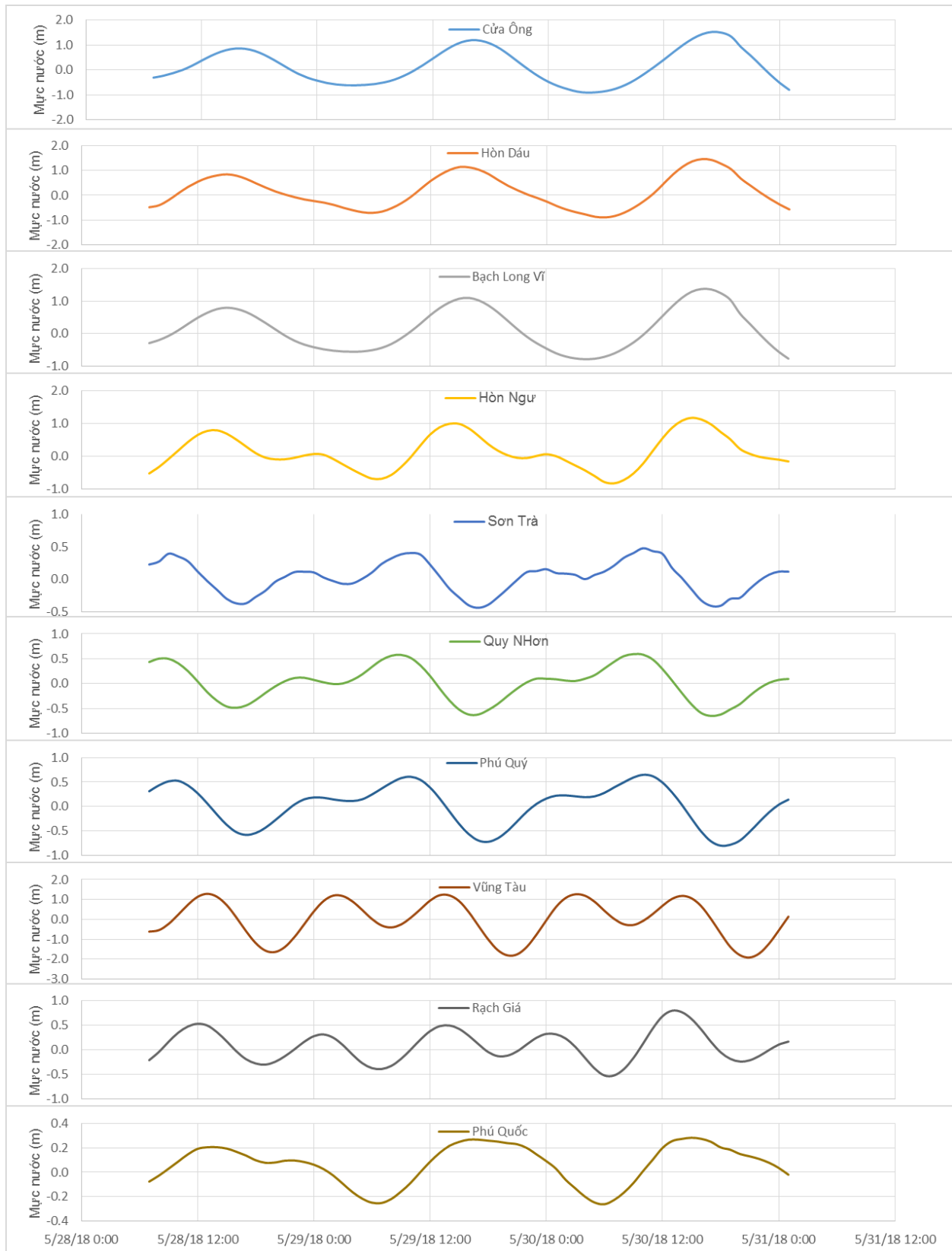
Thời điểm phát tin dự báo tiếp theo: 13 giờ 00 ngày 29/05/2018

Người xây dựng bản tin: Nguyễn Hồng Hạnh

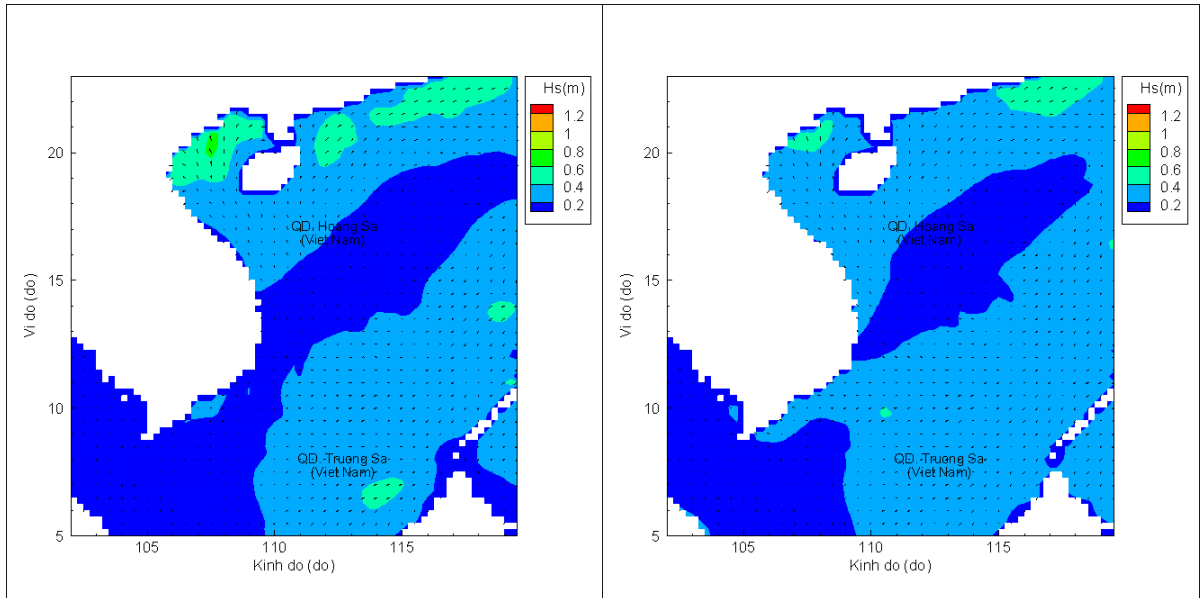
Người soát bản tin: Lê Quốc Huy

Biến trình mực nước tổng cộng tại 10 trạm Hải văn

(Cửa Ông, Hòn Dấu, Bạch Long Vĩ, Hòn Ngư, Sơn Trà, Quy Nhơn, Phú Quý, Vũng Tàu, Rạch Giá, Phú Quốc)

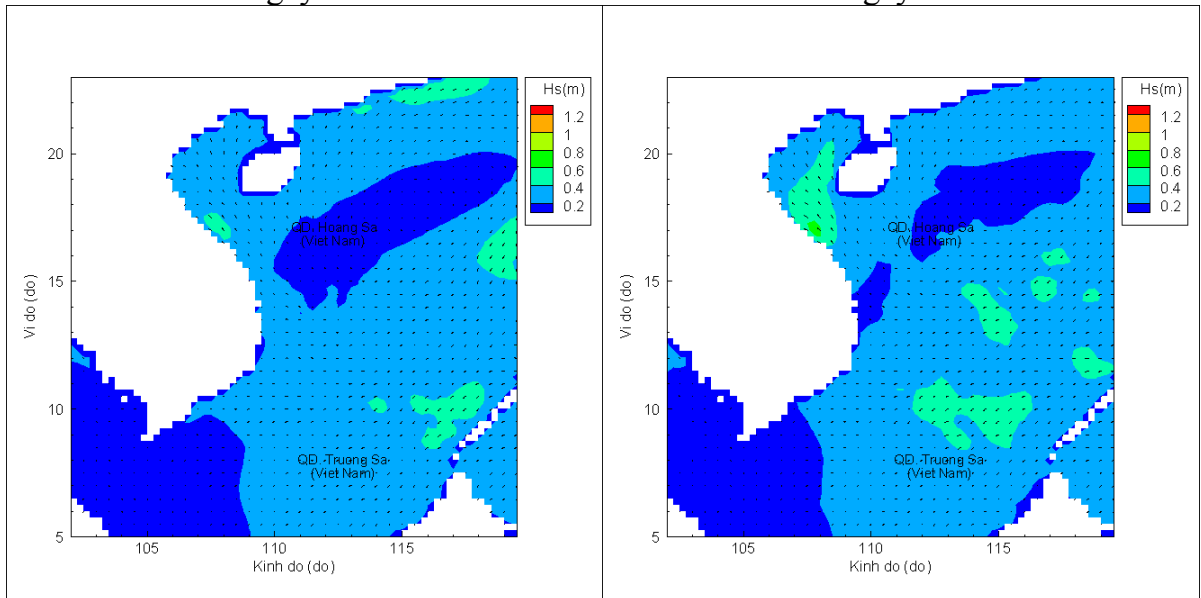


Phân bố độ cao sóng ven bờ và ngoài khơi biển Việt Nam



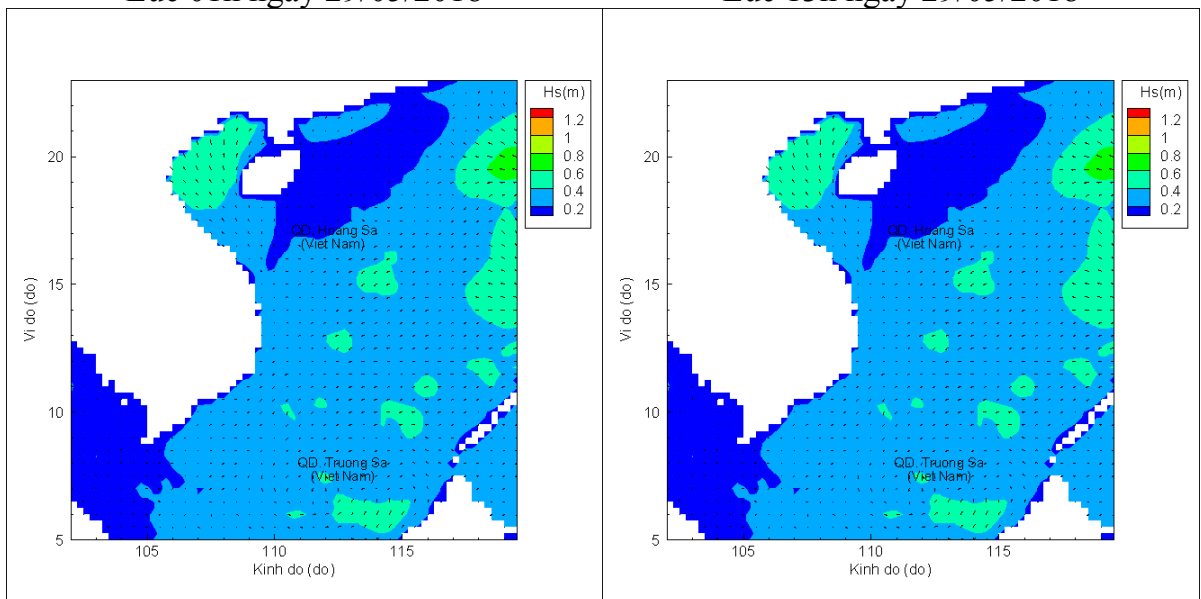
Lúc 13h ngày 28/05/2018

Lúc 19h ngày 28/05/2018



Lúc 01h ngày 29/05/2018

Lúc 13h ngày 29/05/2018



Lúc 01h ngày 30/05/2018

Lúc 13h ngày 30/05/2018