

**BẢN TIN DỰ BÁO MỨC NƯỚC VÀ SÓNG BIỂN**

(Lúc 13 giờ – 06Z ngày 26/05/2018)

Tỉnh/ TP	Huyện	Mức nước tổng cộng dự báo trong 48 giờ (cm)								
		26/05		27/05				28/05		
		13h	19h	1h	7h	13h	19h	1h	7h	13h
Quảng Ninh	Đầm Hà	10	35	19	-4	21	31	-31	-4	52
	Cửa Ông	10	26	31	1	35	10	-20	-11	69
TP. Hải Phòng	Hòn Dấu	20	19	39	-21	42	-1	-2	-27	76
	Bạch Long Vĩ	15	16	28	-11	32	6	-12	-10	69
Thái Bình	Thái Thụy	25	13	41	-25	46	-8	4	-32	81
Nam Định	Hải Hậu	29	2	41	-27	52	-19	11	-35	87
Ninh Bình	Kim Sơn	32	-1	41	-31	55	-22	13	-40	87
Thanh Hóa	Quảng Xương	32	-8	41	-33	56	-26	14	-40	90
Nghệ An	Diễn Châu	29	-12	33	-30	51	-23	14	-34	83
	Hòn Ngư	26	-10	32	-25	49	-24	13	-32	83
Hà Tĩnh	Thạch Hà	15	-4	26	-14	39	-19	10	-25	75
Quảng Bình	Quảng Trạch	-5	4	8	0	19	-7	3	-9	52
	Quảng Ninh	-9	8	3	6	13	-8	4	-1	44
Quảng Trị	Gio Linh	-9	11	0	14	8	-7	2	8	34
	Cồn Cỏ	-9	12	-1	15	8	-8	1	9	34
Thừa Thiên Huế	Hương Trà	-12	12	-5	20	0	-4	-1	19	21
	Phú Lộc	-15	10	-11	24	-5	-4	-2	27	11
TP. Đà Nẵng	Sơn Trà	-14	11	-15	28	-9	-5	-6	31	3
	Hoàng Sa	-13	14	-14	40	-16	0	-6	50	-11
Quảng Nam	Tam Kỳ	-14	12	-16	34	-14	-3	-5	40	-8
	Cù Lao Chàm	-13	11	-15	32	-11	-4	-4	38	-4
Quảng Ngãi	TP. Quảng Ngãi	-18	12	-17	37	-20	-5	-6	44	-13
	Lý Sơn	-15	13	-15	38	-18	-3	-5	45	-12
Bình Định	Phú Mỹ	-21	15	-16	40	-23	-3	-6	44	-17
	Quy Nhơn	-22	16	-16	43	-24	-1	-5	47	-16
Phú Yên	TP. Tuy Hòa	-22	11	-21	37	-25	-8	-8	44	-18
Khánh Hòa	TP. Nha Trang	-15	13	-14	41	-15	-7	-3	47	-10
	Trường Sa	-7	7	-7	32	-8	-16	6	40	-2
Ninh Thuận	TP. PR-Tháp Chàm	-13	10	-16	37	-15	-16	-3	40	-8
Bình Thuận	TP. Phan Thiết	24	-26	22	0	35	-69	46	-4	49
	Phú Quý	-4	2	-6	30	-3	-26	9	33	4
Bà Rịa Vũng Tàu	Vũng Tàu	118	-110	95	-75	127	-150	109	-60	126
	Côn Đảo	105	-98	76	-57	111	-129	76	-36	115
TPHCM	Cần Giờ	129	-117	104	-81	137	-156	114	-64	134
Tiền Giang	Gò Công Tây	131	-120	107	-85	141	-162	119	-68	140
Bến Tre	Ba Tri	131	-122	108	-85	142	-163	115	-68	142
Trà Vinh	Duyên Hải	134	-126	106	-84	144	-162	107	-63	139
Sóc Trăng	Tân Phú	138	-120	99	-80	140	-148	86	-51	130
Bạc Liêu	TP. Bạc Liêu	122	-92	67	-56	110	-103	36	-16	96
Cà Mau	Năm Căn	95	-56	28	-27	79	-60	-4	9	70
	Trần Văn Thời	57	-23	10	-12	47	-27	9	-21	58
Kiên Giang	Rạch Giá	48	0	7	-4	34	-16	20	-40	64
	Phú Quốc	27	10	0	-5	10	10	-2	-20	19

Vùng Biển	Độ cao sóng biển dự báo trong 48 giờ		
	Độ cao sóng lớn nhất (m)	Hướng thịnh hành	Ghi chú
Bắc vịnh Bắc Bộ	0.3 - 1.8	Nam, Tây Nam	
Nam vịnh Bắc Bộ	0.7 - 1.6	Đông Nam, Nam	
Quảng Trị đến Quảng Ngãi	0.4 - 1.0	Nam, Đông Nam	
Bình Định đến Ninh Thuận	0.3 - 0.6	Đông Nam, Đông	
Bình Thuận đến Cà Mau	0.3 - 0.4	Đông	
Cà Mau đến Kiên Giang	0.3 - 0.3	Đông	
Quần đảo Hoàng Sa	0.4 - 0.5	Nam	
Quần đảo Trường Sa	0.4 - 0.6	Đông	
Bắc Biển Đông	0.3 - 0.8	Đông, Đông Nam, Nam	
Giữa Biển Đông	0.3 - 0.6	Đông	
Nam Biển Đông	0.3 - 0.7	Đông, Đông Bắc	

**Tin phát lúc: 13 giờ 00**

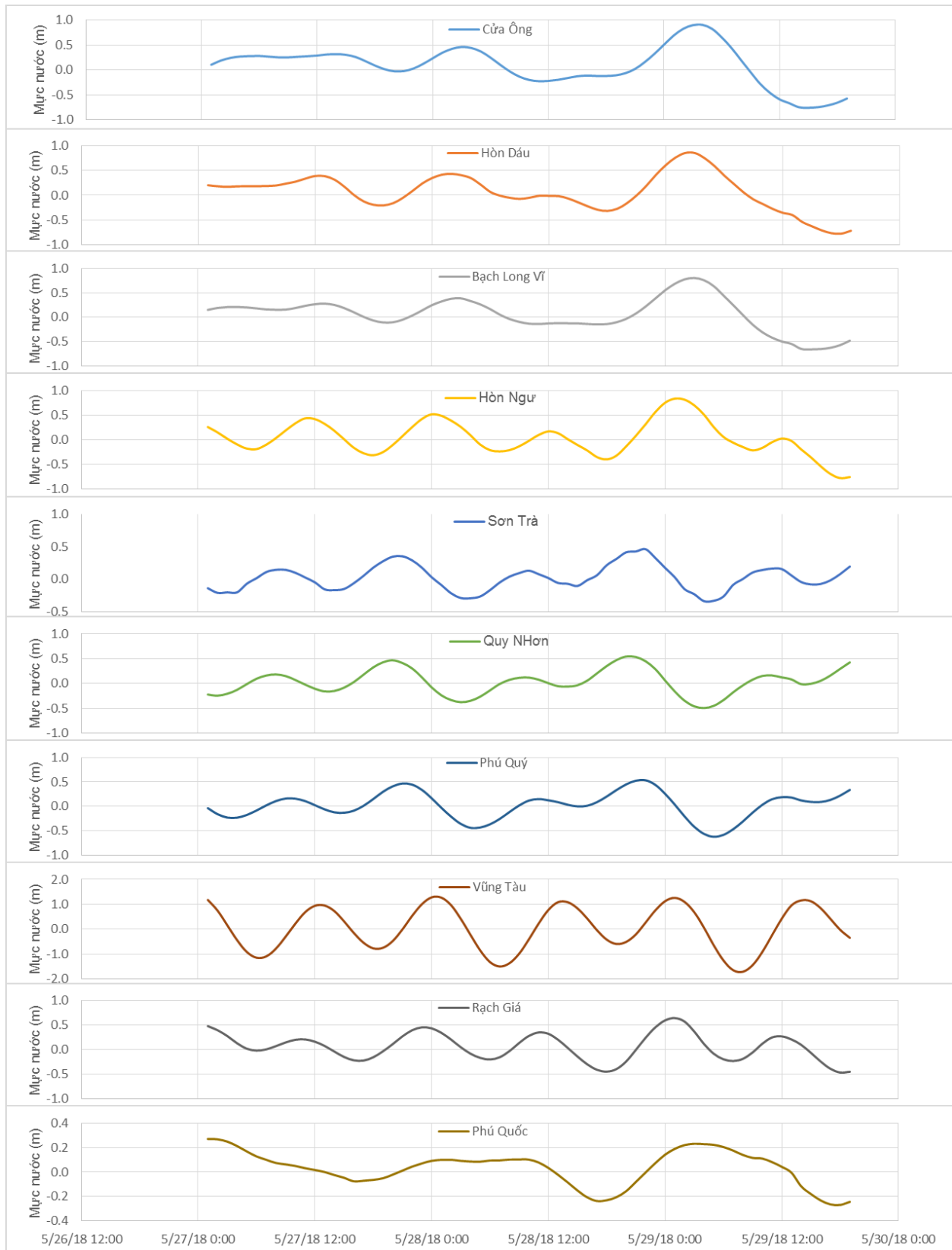
Thời điểm phát tin dự báo tiếp theo: 13 giờ 00 ngày 27/05/2018

Người xây dựng bản tin: Dương Ngọc Tiến, Nguyễn Thị Phương

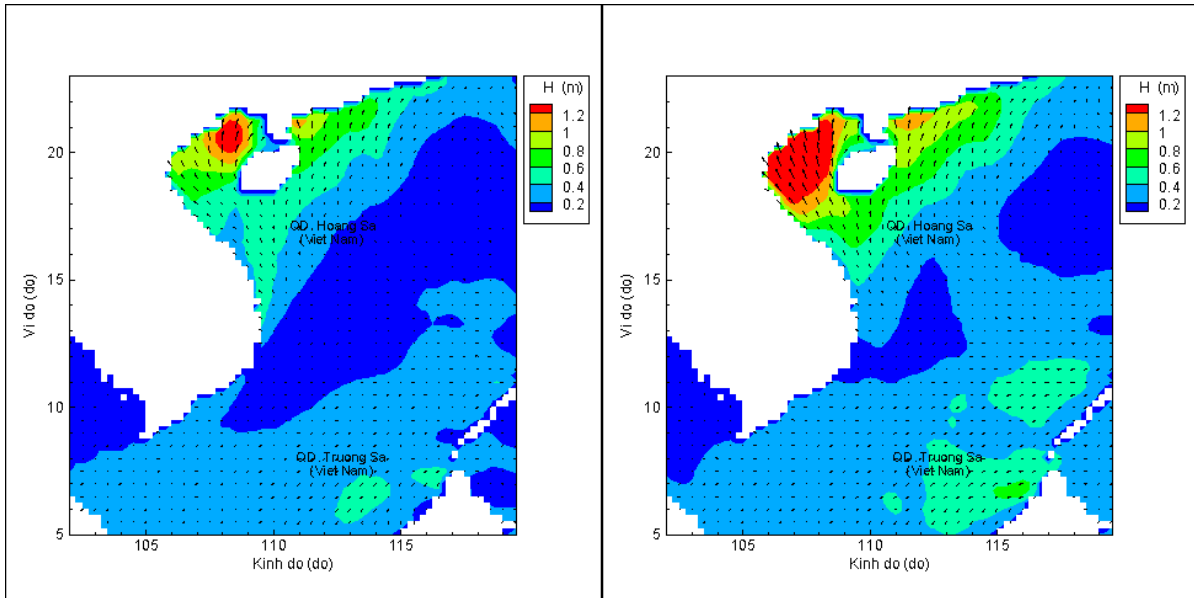
Người soát bản tin: Lê Quốc Huy

## Biến trình mực nước tổng cộng tại 10 trạm Hải văn

(Cửa Ông, Hòn Dấu, Bạch Long Vĩ, Hòn Ngur, Sơn Trà, Quy Nhơn, Phú Quý, Vũng Tàu, Rạch Giá, Phú Quốc)

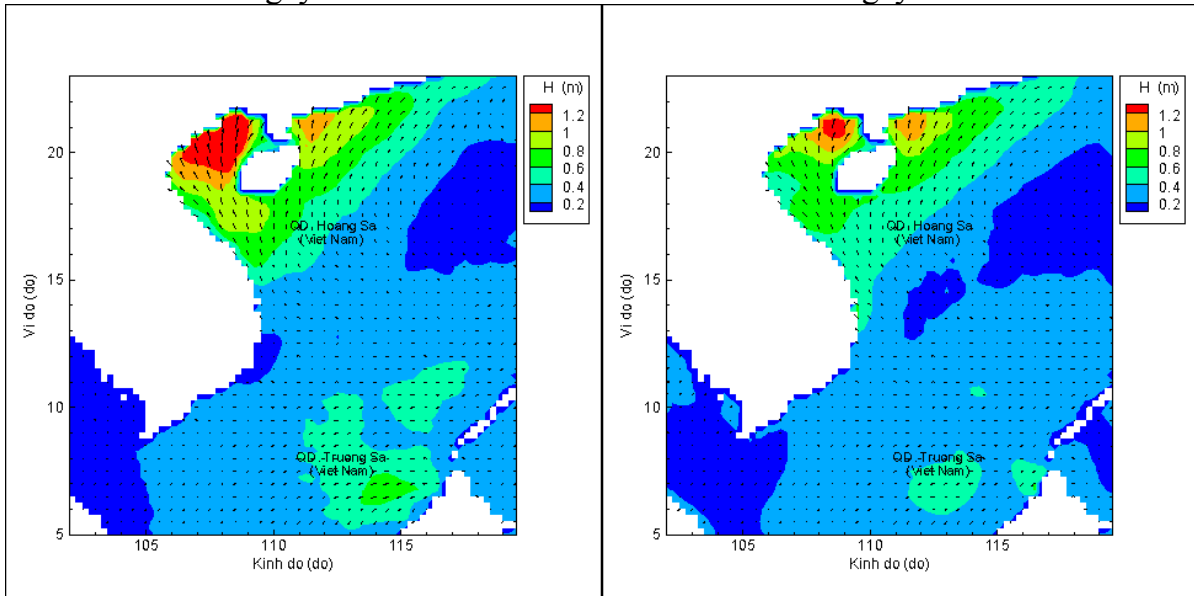


# Phân bố độ cao sóng ven bờ và ngoài khơi biển Việt Nam



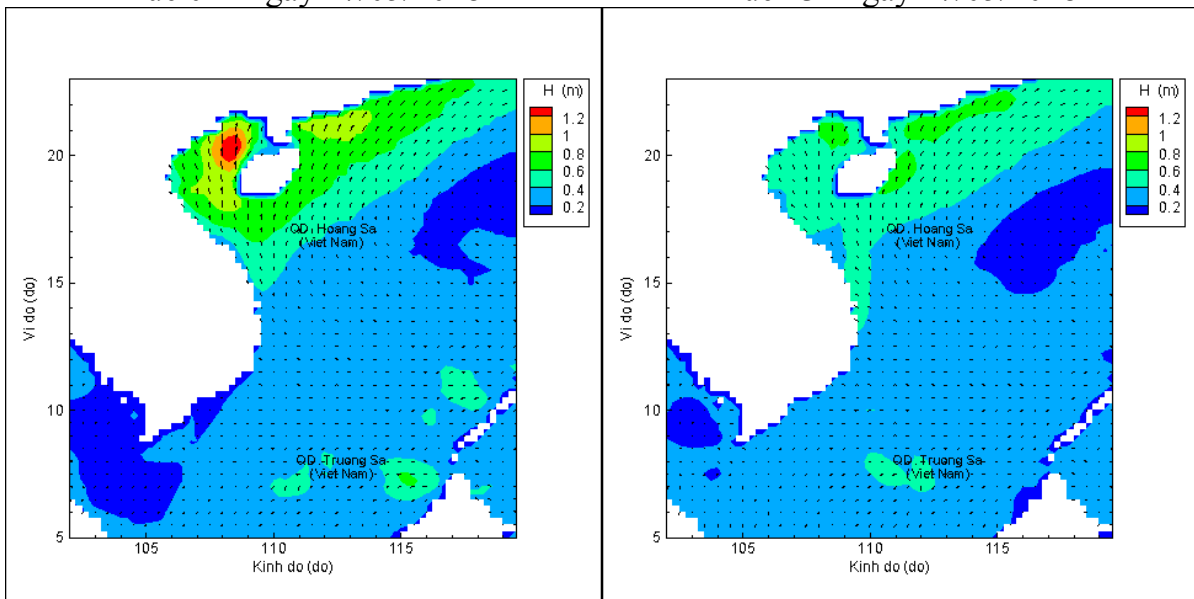
Lúc 13h ngày 26/05/2018

Lúc 19h ngày 26/05/2018



Lúc 01h ngày 27/05/2018

Lúc 13h ngày 27/05/2018



Lúc 01h ngày 28/05/2018

Lúc 13h ngày 28/05/2018