

BẢN TIN DỰ BÁO MỨC NƯỚC VÀ SÓNG BIỂN

(Lúc 13 giờ – 06Z ngày 22/05/2018)

Tỉnh/ TP	Huyện	Mức nước tổng cộng dự báo trong 48 giờ (cm)								
		22/05		23/05				24/05		
		13h	19h	1h	7h	13h	19h	1h	7h	13h
Quảng Ninh	Đầm Hà	-149	-70	117	119	-125	-80	71	137	-62
	Cửa Ông	-129	-78	122	110	-101	-91	73	125	-46
TP. Hải Phòng	Hòn Dấu	-105	-86	128	87	-80	-97	81	104	-30
	Bạch Long Vĩ	-113	-60	128	79	-92	-75	85	100	-44
Thái Bình	Thái Thụy	-95	-87	127	78	-71	-96	81	96	-25
Nam Định	Hải Hậu	-78	-85	123	65	-54	-94	80	82	-13
Ninh Bình	Kim Sơn	-72	-87	122	60	-49	-93	77	78	-11
Thanh Hóa	Quảng Xương	-64	-86	115	58	-41	-93	74	75	-6
Nghệ An	Diễn Châu	-46	-78	99	51	-23	-87	69	66	6
	Hòn Ngư	-45	-77	98	49	-23	-86	67	61	8
Hà Tĩnh	Thạch Hà	-39	-73	89	43	-16	-83	62	51	15
Quảng Bình	Quảng Trạch	-28	-55	65	29	-2	-65	53	33	25
	Quảng Ninh	-16	-38	50	17	6	-50	45	19	31
Quảng Trị	Gio Linh	-6	-19	37	5	14	-35	37	6	36
	Cồn Cỏ	-11	-16	40	2	9	-33	40	5	31
Thừa Thiên Huế	Hương Trà	1	2	20	-8	19	-15	26	-5	35
	Phú Lộc	9	16	3	-18	24	1	16	-14	33
TP. Đà Nẵng	Sơn Trà	15	27	-8	-26	25	15	8	-24	31
	Hoàng Sa	11	58	-17	-36	12	41	3	-30	15
Quảng Nam	Tam Kỳ	20	43	-19	-33	26	29	2	-29	32
	Cù Lao Chàm	19	39	-15	-30	25	25	4	-28	32
Quảng Ngãi	TP. Quảng Ngãi	17	52	-22	-40	20	33	2	-34	28
	Lý Sơn	17	53	-20	-37	20	36	1	-32	26
Bình Định	Phú Mỹ	14	56	-19	-39	16	36	4	-32	22
	Quy Nhơn	14	56	-20	-40	13	35	4	-34	23
Phú Yên	Tp. Tuy Hòa	7	55	-18	-40	16	39	4	-33	21
Khánh Hòa	TP. Nha Trang	19	61	-13	-38	22	42	9	-31	31
	Trường Sa	22	59	-10	-52	21	41	9	-43	19
Ninh Thuận	TP. PR-Tháp Chàm	21	58	-13	-51	23	37	8	-45	28
Bình Thuận	TP. Phan Thiết	68	34	25	-102	61	17	34	-79	46
	Phú Quý	31	55	-7	-60	30	36	10	-51	28
Bà Rịa Vũng Tàu	Vũng Tàu	99	18	66	-137	62	37	38	-73	3
	Côn Đảo	77	27	67	-126	36	43	42	-67	-5
TPHCM	Cần Giờ	102	10	72	-138	66	42	39	-71	1
Tiền Giang	Gò Công Tây	108	5	79	-142	71	38	44	-74	5
Bến Tre	Ba Tri	108	5	83	-146	68	36	46	-75	5
Trà Vinh	Duyên Hải	104	12	82	-146	55	42	46	-71	-4
Sóc Trăng	Tân Phú	88	21	82	-132	35	52	45	-59	-17
Bạc Liêu	TP. Bạc Liêu	44	44	70	-99	-9	73	33	-34	-48
Cà Mau	Năm Căn	5	54	59	-69	-34	71	34	-23	-52
	Trần Văn Thời	19	-1	51	-39	0	4	54	-21	1
Kiên Giang	Rạch Giá	28	-25	37	-13	11	-26	53	-8	9
	Phú Quốc	-1	-10	15	18	-7	-11	24	20	2

Vùng Biển	Độ cao sóng biển dự báo trong 48 giờ		
	Độ cao sóng lớn nhất (m)	Hướng thịnh hành	Ghi chú
Bắc vịnh Bắc Bộ	0.3 - 1.2	Đông Nam, Nam	
Nam vịnh Bắc Bộ	0.5 - 1.1	Đông Nam	
Quảng Trị đến Quảng Ngãi	0.3 - 1.0	Đông Nam, Đông	
Bình Định đến Ninh Thuận	0.3 - 0.9	Đông	
Bình Thuận đến Cà Mau	0.3 - 0.9	Đông	
Cà Mau đến Kiên Giang	0.3 - 0.8	Đông Nam, Đông	
Quần đảo Hoàng Sa	0.2 - 1.2	Đông	
Quần đảo Trường Sa	0.3 - 1.3	Đông	
Bắc Biển Đông	0.3 - 0.9	Đông, Đông Bắc	
Giữa Biển Đông	0.3 - 1.2	Đông	
Nam Biển Đông	0.3 - 1.0	Đông, Đông Bắc	

Tin phát lúc: 13 giờ 00

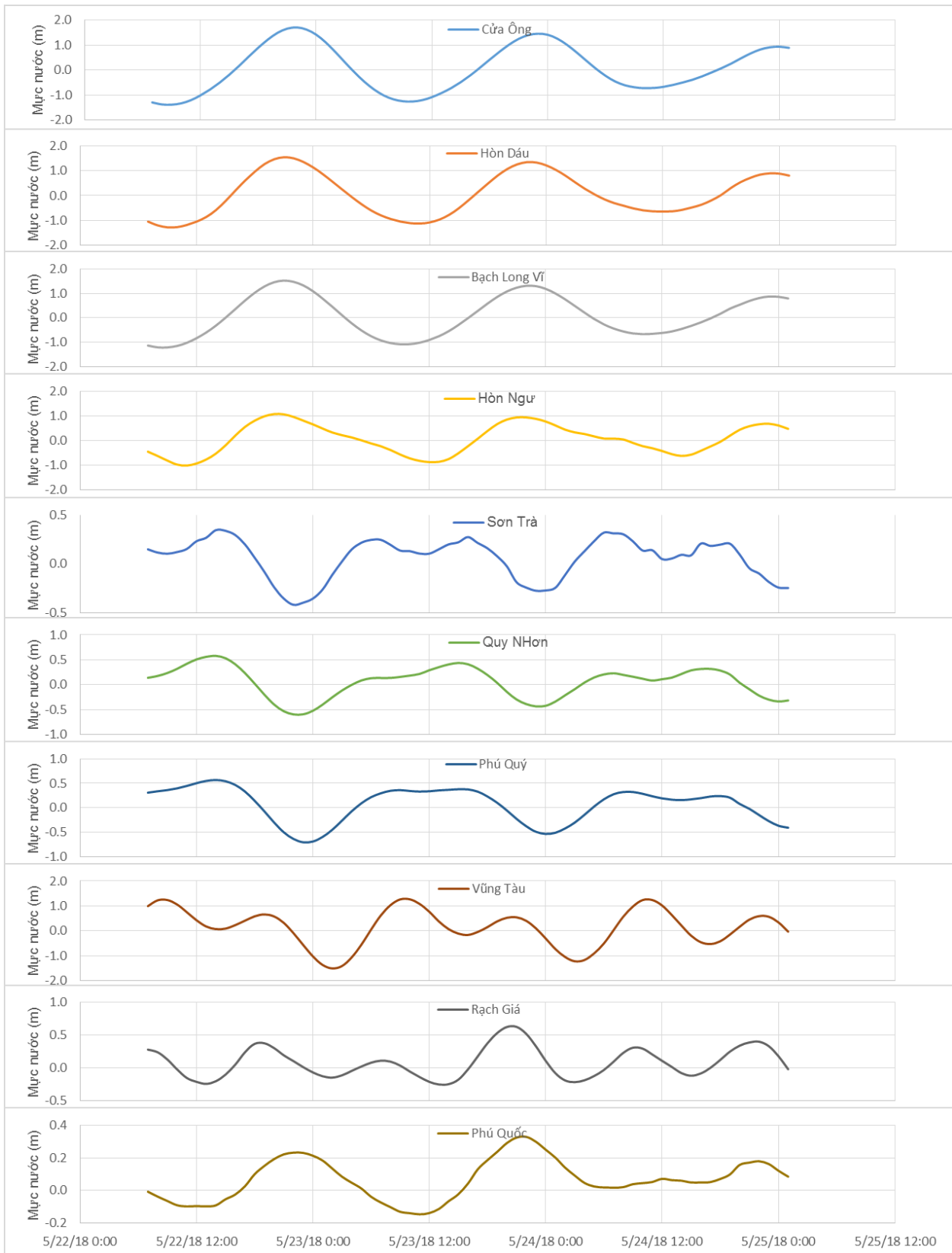
Thời điểm phát tin dự báo tiếp theo: 13 giờ 00 ngày 23/05/2018

Người xây dựng bản tin: Lê Đức Quyền, Dương Hồng Nhung

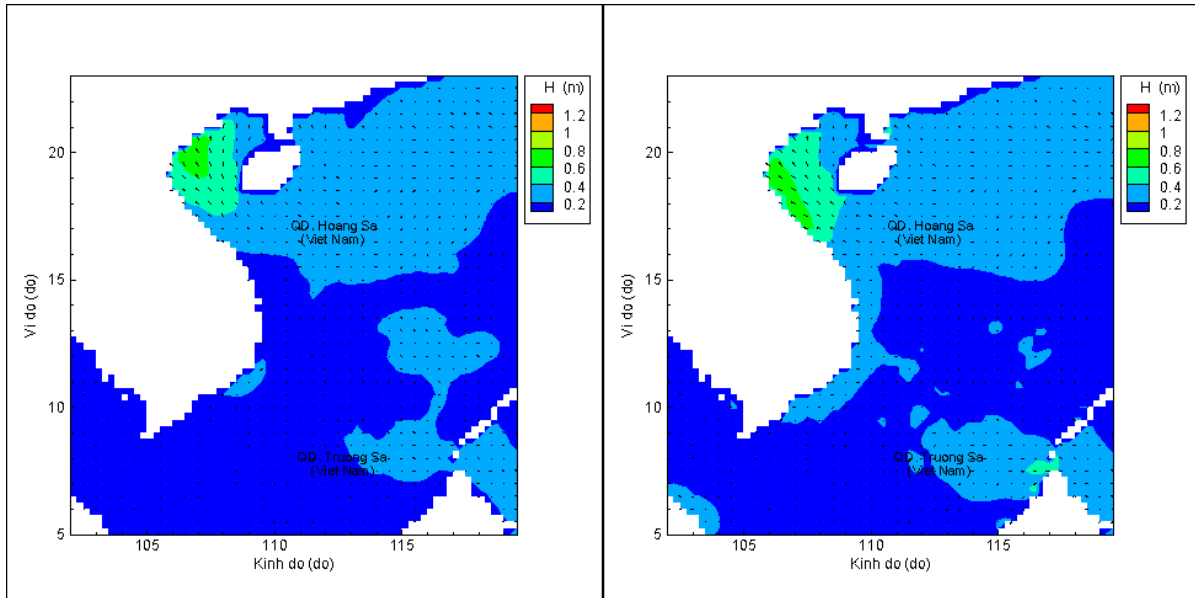
Người soát bản tin: Nguyễn Thị Thanh

Biến trình mực nước tổng cộng tại 10 trạm Hải văn

(Cửa Ông, Hòn Dấu, Bạch Long Vĩ, Hòn Ngự, Sơn Trà, Quy Nhơn, Phú Quý, Vũng Tàu, Rạch Giá, Phú Quốc)

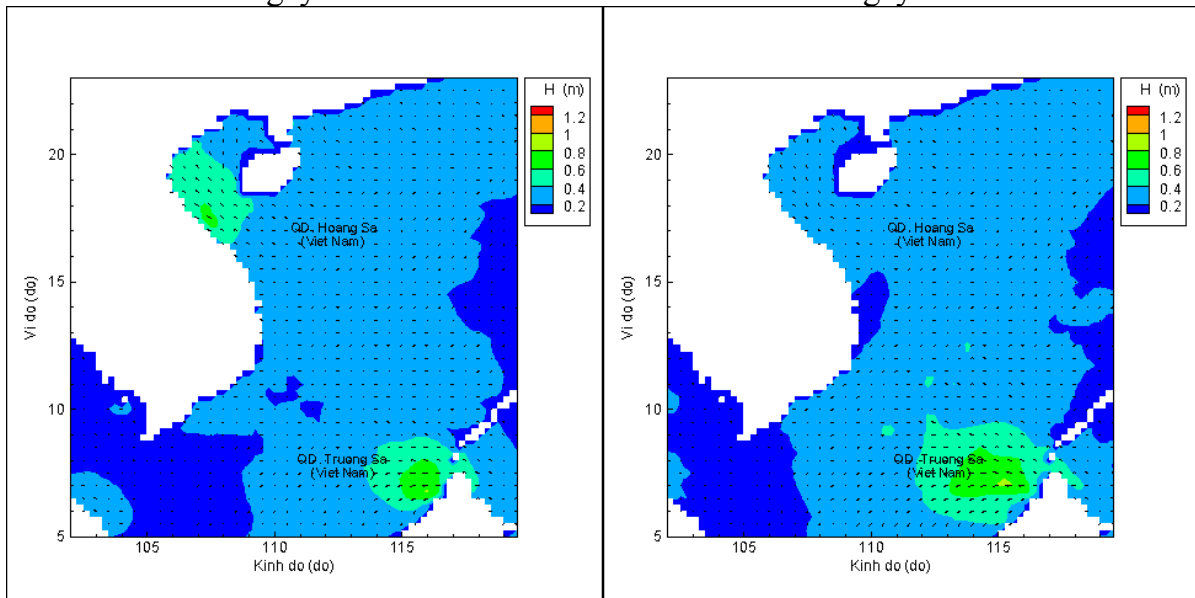


Phân bố độ cao sóng ven bờ và ngoài khơi biển Việt Nam



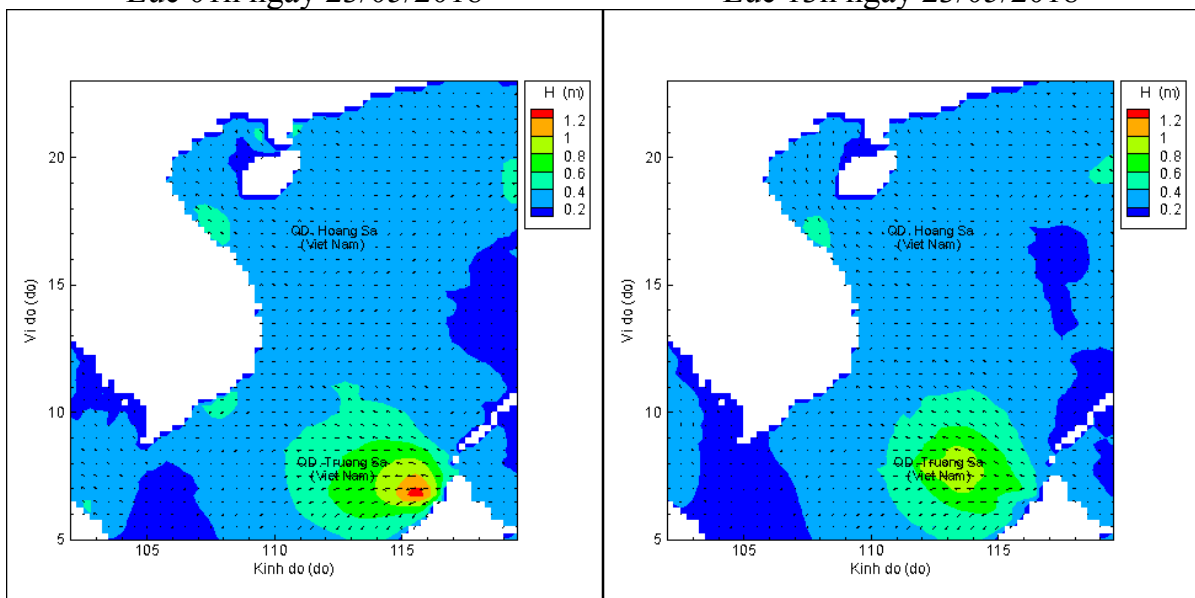
Lúc 13h ngày 22/05/2018

Lúc 19h ngày 22/05/2018



Lúc 01h ngày 23/05/2018

Lúc 13h ngày 23/05/2018



Lúc 01h ngày 24/05/2018

Lúc 13h ngày 24/05/2018