

**BẢN TIN DỰ BÁO MỨC NƯỚC VÀ SÓNG BIỂN**

(Lúc 13 giờ – 06Z ngày 20/05/2018)

Tỉnh/ TP	Huyện	Mức nước tổng cộng dự báo trong 48 giờ (cm)								
		20/05		21/05				22/05		
		13h	19h	1h	7h	13h	19h	1h	7h	13h
Quảng Ninh	Đầm Hà	-167	-17	197	52	-165	-53	157	97	-139
	Cửa Ông	-156	-17	193	48	-146	-58	161	83	-116
TP. Hải Phòng	Hòn Dấu	-140	-22	184	40	-128	-67	158	73	-89
	Bạch Long Vĩ	-133	0	180	21	-127	-41	157	58	-101
Thái Bình	Thái Thụy	-132	-22	179	35	-117	-67	155	65	-79
Nam Định	Hải Hậu	-120	-20	167	29	-98	-64	147	52	-62
Ninh Bình	Kim Sơn	-114	-21	166	27	-90	-65	145	47	-55
Thanh Hóa	Quảng Xương	-108	-24	158	27	-82	-65	138	44	-48
Nghệ An	Diễn Châu	-96	-21	140	29	-68	-58	121	42	-39
	Hòn Ngư	-95	-20	135	28	-68	-58	119	40	-37
Hà Tĩnh	Thạch Hà	-90	-17	117	30	-64	-54	106	40	-31
Quảng Bình	Quảng Trạch	-75	-1	75	30	-49	-36	75	30	-15
	Quảng Ninh	-57	10	49	23	-34	-20	54	22	-6
Quảng Trị	Gio Linh	-39	22	25	14	-20	-1	34	13	3
	Cồn Cỏ	-42	27	27	10	-24	2	37	9	-1
Thừa Thiên Huế	Hương Trà	-21	33	-2	6	-6	16	12	2	13
	Phú Lộc	-5	40	-25	1	7	28	-7	-5	19
TP. Đà Nẵng	Sơn Trà	8	47	-40	-3	15	40	-20	-9	21
	Hoàng Sa	27	68	-53	-20	21	68	-35	-26	15
Quảng Nam	Tam Kỳ	22	56	-57	-8	23	54	-38	-18	25
	Cù Lao Chàm	18	53	-51	-6	21	49	-33	-15	24
Quảng Ngãi	TP. Quảng Ngãi	25	66	-65	-16	22	63	-42	-26	23
	Lý Sơn	26	65	-61	-15	23	63	-40	-24	22
Bình Định	Phú Mỹ	26	71	-62	-18	19	65	-42	-29	17
	Quy Nhơn	25	73	-62	-18	20	70	-38	-28	13
Phú Yên	TP. Tuy Hòa	23	67	-66	-26	15	64	-42	-32	12
Khánh Hòa	TP. Nha Trang	29	77	-61	-22	22	71	-39	-32	17
	Trường Sa	35	75	-57	-32	30	69	-34	-42	25
Ninh Thuận	TP. PR-Tháp Chàm	29	78	-67	-30	22	67	-43	-43	19
Bình Thuận	TP. Phan Thiết	55	71	-40	-72	66	46	-2	-95	64
	Phú Quý	37	75	-60	-37	36	64	-34	-52	31
Bà Rịa Vũng Tàu	Vũng Tàu	138	15	45	-181	133	2	74	-173	100
	Côn Đảo	120	26	55	-177	109	19	73	-163	76
TPHCM	Cần Giờ	146	7	58	-191	137	-6	88	-175	105
Tiền Giang	Gò Công Tây	151	2	65	-197	143	-13	95	-183	111
Bến Tre	Ba Tri	152	-1	72	-200	144	-15	99	-190	111
Trà Vinh	Duyên Hải	155	1	76	-210	145	-7	98	-195	104
Sóc Trăng	Tân Phú	151	-2	93	-212	133	-1	106	-184	84
Bạc Liêu	TP. Bạc Liêu	127	6	100	-200	93	20	101	-156	38
Cà Mau	Năm Căn	73	31	81	-154	38	42	81	-113	0
	Trần Văn Thời	27	11	51	-66	7	4	65	-56	16
Kiên Giang	Rạch Giá	20	-6	36	-22	-5	-28	70	-25	26
	Phú Quốc	-6	-11	28	10	-22	-14	32	18	-3

Vùng Biển	Độ cao sóng biển dự báo trong 48 giờ		
	Độ cao sóng lớn nhất (m)	Hướng thịnh hành	Ghi chú
Bắc vịnh Bắc Bộ	0.3 - 1.1	Nam	
Nam vịnh Bắc Bộ	0.6 - 1.2	Đông Nam	
Quảng Trị đến Quảng Ngãi	0.4 - 1.0	Đông Nam	
Bình Định đến Ninh Thuận	0.3 - 0.4	Đông, Đông Nam	
Bình Thuận đến Cà Mau	0.3 - 0.3	Đông	
Cà Mau đến Kiên Giang	0.3 - 0.2	Tây, Nam	
Quần đảo Hoàng Sa	0.4 - 0.5	Đông	
Quần đảo Trường Sa	0.3 - 0.4	Đông, Đông Bắc	
Bắc Biển Đông	0.4 - 0.9	Đông, Đông Bắc	
Giữa Biển Đông	0.3 - 0.6	Đông Bắc, Đông	
Nam Biển Đông	0.3 - 0.4	Đông Bắc, Đông	

**Tin phát lúc: 13 giờ 00**

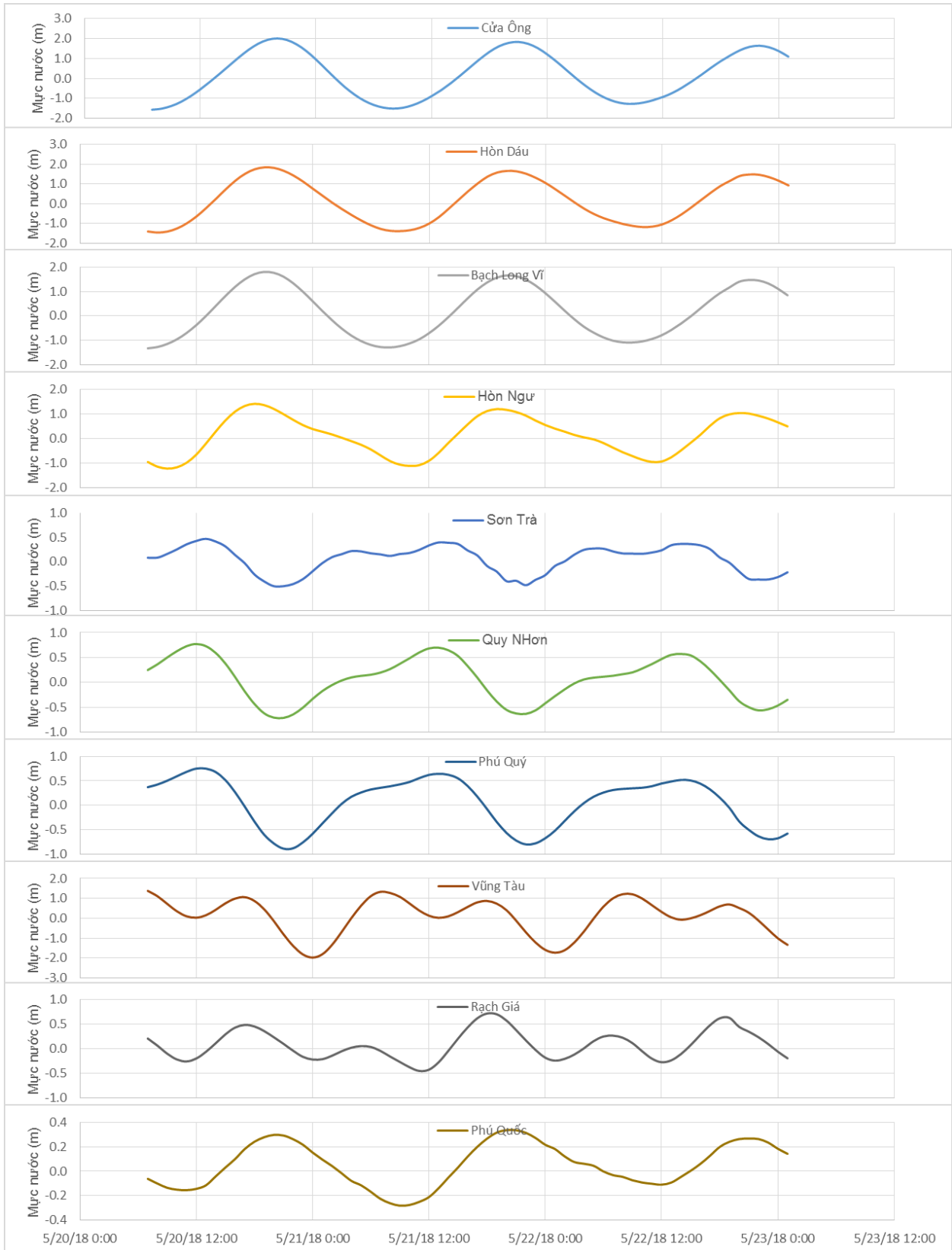
Thời điểm phát tin dự báo tiếp theo: 13 giờ 00 ngày 21/05/2018

Người xây dựng bản tin: Nguyễn Hồng Hạnh

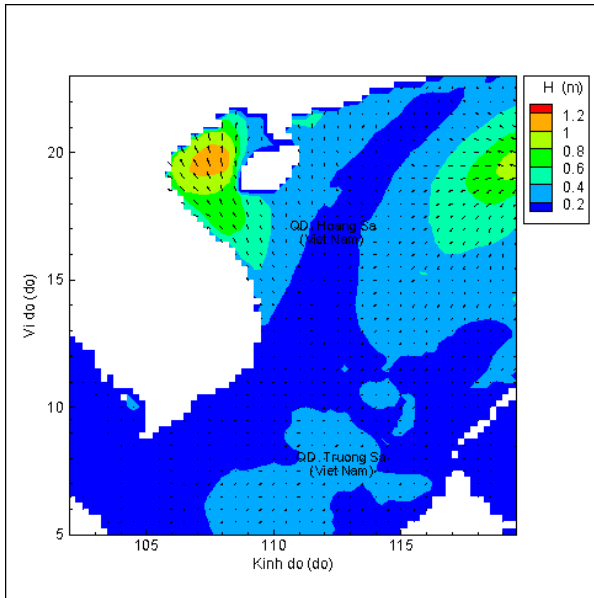
Người soát bản tin: Nguyễn Thị Thanh

## Biến trình mực nước tổng cộng tại 10 trạm Hải văn

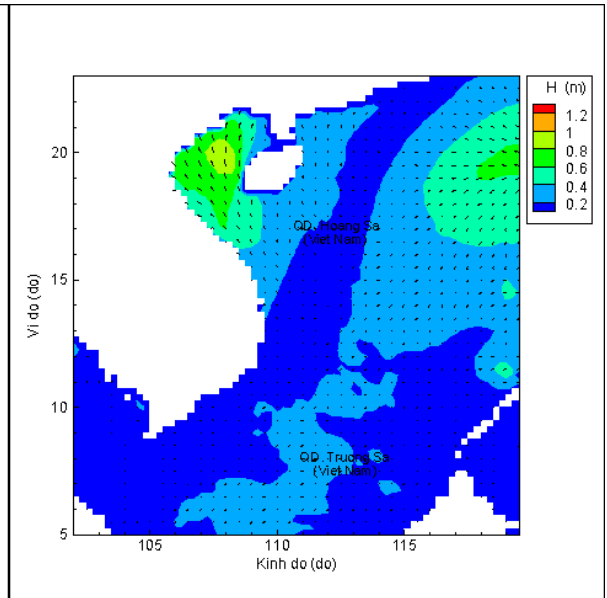
(Cửa Ông, Hòn Dấu, Bạch Long Vĩ, Hòn Ngự, Sơn Trà, Quy Nhơn, Phú Quý, Vũng Tàu, Rạch Giá, Phú Quốc)



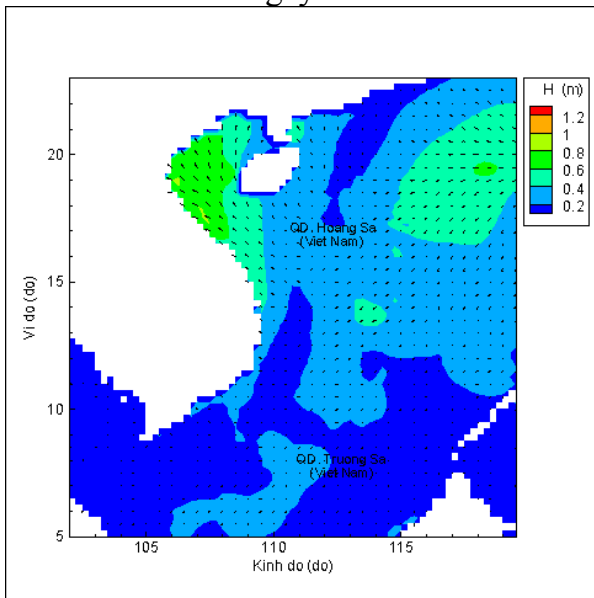
# Phân bố độ cao sóng ven bờ và ngoài khơi biển Việt Nam



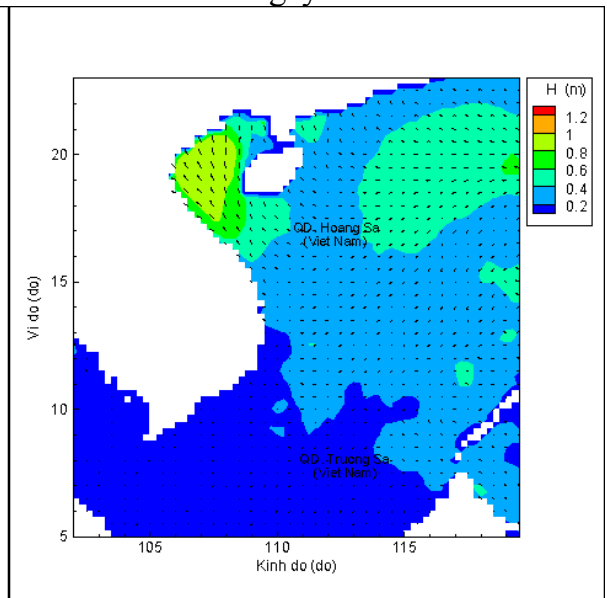
Lúc 13h ngày 20/05/2018



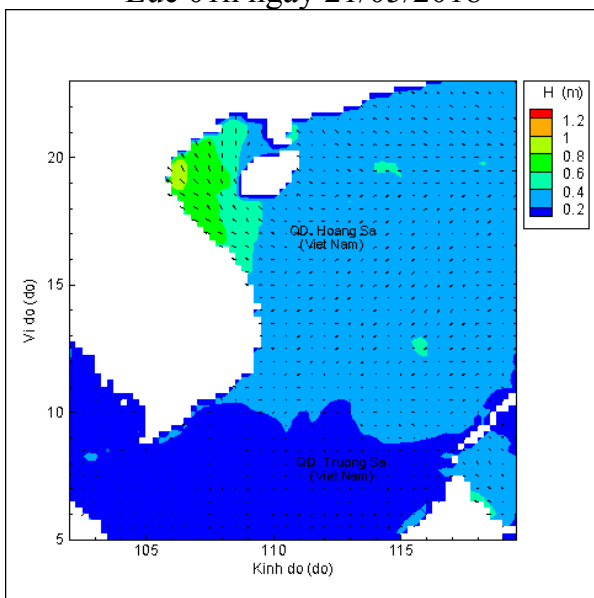
Lúc 19h ngày 20/05/2018



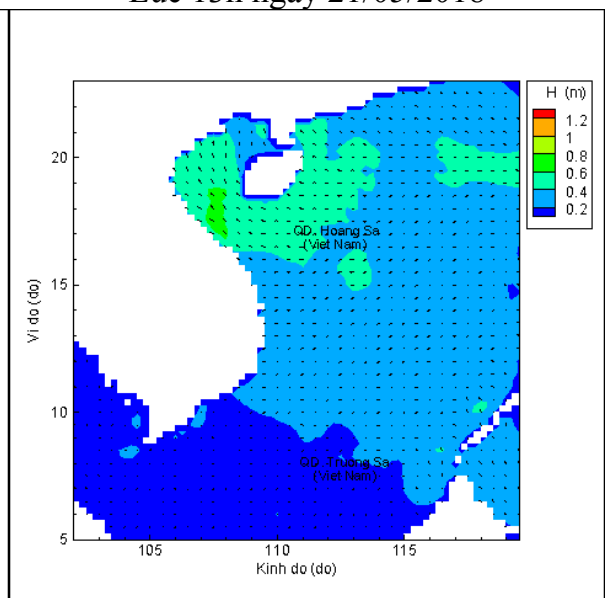
Lúc 01h ngày 21/05/2018



Lúc 13h ngày 21/05/2018



Lúc 01h ngày 22/05/2018



Lúc 13h ngày 22/05/2018