

**BẢN TIN DỰ BÁO MỨC NƯỚC VÀ SÓNG BIỂN**

(Lúc 13 giờ – 06Z ngày 19/05/2018)

Tỉnh/ TP	Huyện	Mức nước tổng cộng dự báo trong 48 giờ (cm)								
		19/05		20/05				21/05		
		13h	19h	1h	7h	13h	19h	1h	7h	13h
Quảng Ninh	Đầm Hà	-152	4	222	11	-165	-41	194	64	-154
	Cửa Ông	-149	12	204	19	-149	-36	182	60	-136
TP. Hải Phòng	Hòn Dấu	-150	18	186	21	-141	-39	179	53	-116
	Bạch Long Vĩ	-132	32	185	-6	-136	-16	178	33	-120
Thái Bình	Thái Thụy	-145	19	178	20	-133	-39	173	48	-106
Nam Định	Hải Hậu	-135	26	159	21	-119	-35	158	43	-90
Ninh Bình	Kim Sơn	-129	26	153	21	-114	-34	154	42	-83
Thanh Hóa	Quảng Xương	-125	22	145	22	-107	-38	147	40	-75
Nghệ An	Diễn Châu	-113	19	126	27	-92	-37	128	38	-60
	Hòn Ngư	-112	20	122	26	-91	-34	124	36	-58
Hà Tĩnh	Thạch Hà	-109	19	106	31	-86	-29	106	38	-50
Quảng Bình	Quảng Trạch	-89	25	62	38	-72	-9	63	39	-39
	Quảng Ninh	-71	30	35	35	-54	4	38	31	-25
Quảng Trị	Gio Linh	-50	38	10	29	-35	18	15	23	-12
	Cồn Cỏ	-51	44	11	24	-39	23	18	18	-18
Thừa Thiên Huế	Hương Trà	-27	41	-15	21	-16	30	-8	13	0
	Phú Lộc	-9	42	-37	14	1	40	-29	3	12
TP. Đà Nẵng	Sơn Trà	7	44	-51	9	14	48	-42	-4	19
	Hoàng Sa	37	59	-62	-14	28	70	-54	-21	23
Quảng Nam	Tam Kỳ	25	48	-66	1	25	58	-58	-11	30
	Cù Lao Chàm	20	47	-60	4	22	54	-52	-9	27
Quảng Ngãi	TP. Quảng Ngãi	32	57	-75	-4	27	65	-67	-18	26
	Lý Sơn	33	56	-71	-4	28	65	-63	-16	27
Bình Định	Phú Mỹ	37	60	-74	-8	29	70	-67	-20	22
	Quy Nhơn	38	61	-75	-8	29	73	-64	-19	22
Phú Yên	TP. Tuy Hòa	35	60	-79	-16	23	70	-67	-25	21
Khánh Hòa	TP. Nha Trang	38	67	-74	-12	33	76	-61	-24	26
	Trường Sa	40	70	-73	-19	36	77	-59	-34	32
Ninh Thuận	TP. PR-Tháp Chàm	35	73	-82	-14	28	76	-69	-32	25
Bình Thuận	TP. Phan Thiết	41	86	-78	-40	55	68	-47	-78	66
	Phú Quý	37	74	-79	-20	37	76	-63	-40	37
Bà Rịa Vũng Tàu	Vũng Tàu	113	43	-5	-149	129	27	37	-178	129
	Côn Đảo	108	50	8	-156	113	38	45	-176	107
TPHCM	Cần Giờ	118	38	3	-161	136	19	51	-189	137
Tiền Giang	Gò Công Tây	120	36	6	-166	140	15	56	-196	142
Bến Tre	Ba Tri	123	32	12	-172	144	15	60	-202	145
Trà Vinh	Duyên Hải	134	30	25	-184	148	17	66	-210	143
Sóc Trăng	Tân Phú	140	25	45	-195	143	17	80	-209	131
Bạc Liêu	TP. Bạc Liêu	138	17	72	-202	116	23	91	-197	88
Cà Mau	Năm Căn	95	39	64	-167	63	41	78	-152	37
	Trần Văn Thời	11	49	29	-65	16	8	59	-62	9
Kiên Giang	Rạch Giá	-28	52	28	-27	11	-9	51	-7	-3
	Phú Quốc	-26	18	28	4	-19	-18	34	18	-22

Vùng Biển	Độ cao sóng biển dự báo trong 48 giờ		
	Độ cao sóng lớn nhất (m)	Hướng thịnh hành	Ghi chú
Bắc vịnh Bắc Bộ	0.3 - 1.3	Nam, Tây Nam	
Nam vịnh Bắc Bộ	0.6 - 1.2	Đông Nam	
Quảng Trị đến Quảng Ngãi	0.4 - 1.0	Đông Nam, Nam	
Bình Định đến Ninh Thuận	0.3 - 0.5	Đông Nam, Đông	
Bình Thuận đến Cà Mau	0.3 - 0.4	Đông, Đông Nam	
Cà Mau đến Kiên Giang	0.3 - 0.4	Tây	
Quần đảo Hoàng Sa	0.3 - 0.4	Đông	
Quần đảo Trường Sa	0.3 - 0.4	Đông Bắc	
Bắc Biển Đông	0.3 - 0.8	Đông	
Giữa Biển Đông	0.3 - 0.5	Đông, Đông Bắc	
Nam Biển Đông	0.3 - 0.4	Đông Bắc	

**Tin phát lúc: 13 giờ 00**

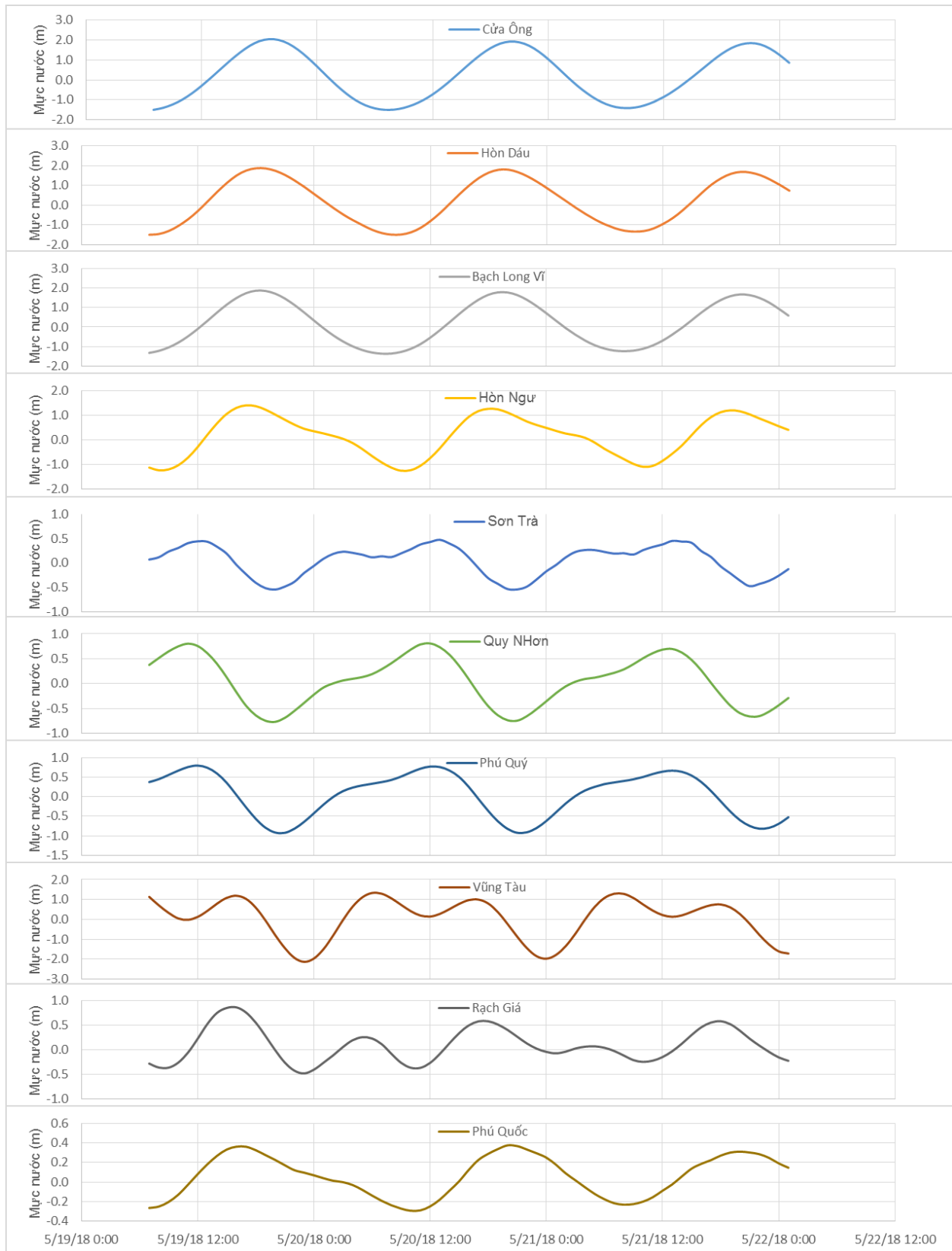
Thời điểm phát tin dự báo tiếp theo: 13 giờ 00 ngày 20/05/2018

Người xây dựng bản tin: Dương Ngọc Tiến, Nguyễn Thị Phương

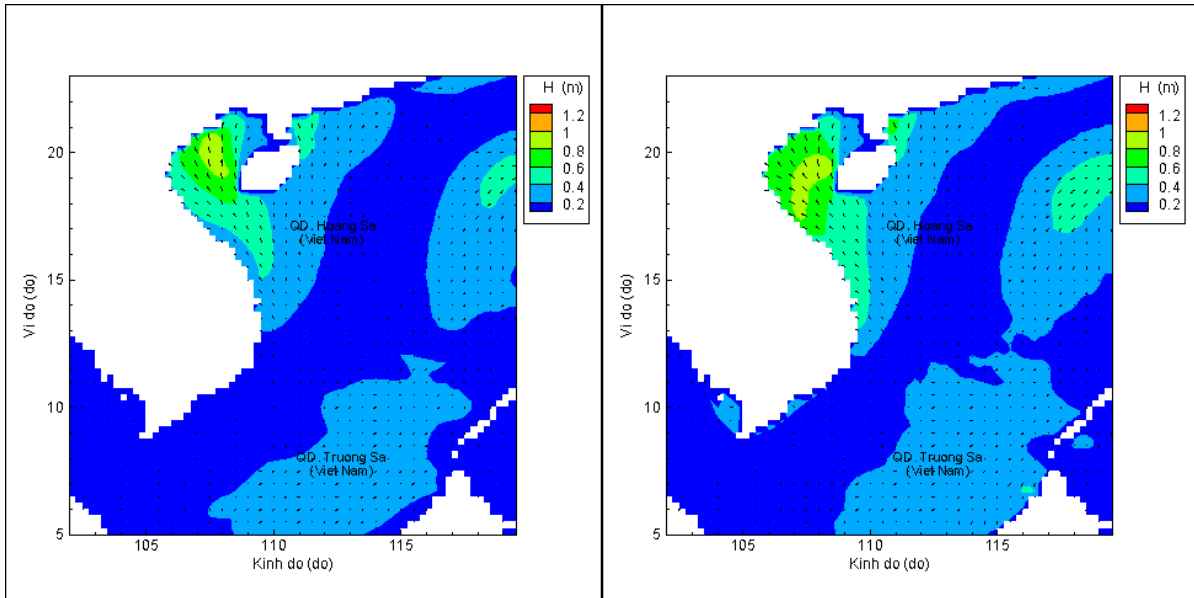
Người soát bản tin: Lê Quốc Huy

## Biến trình mực nước tổng cộng tại 10 trạm Hải văn

(Cửa Ông, Hòn Dấu, Bạch Long Vĩ, Hòn Ngự, Sơn Trà, Quy Nhơn, Phú Quý, Vũng Tàu, Rạch Giá, Phú Quốc)

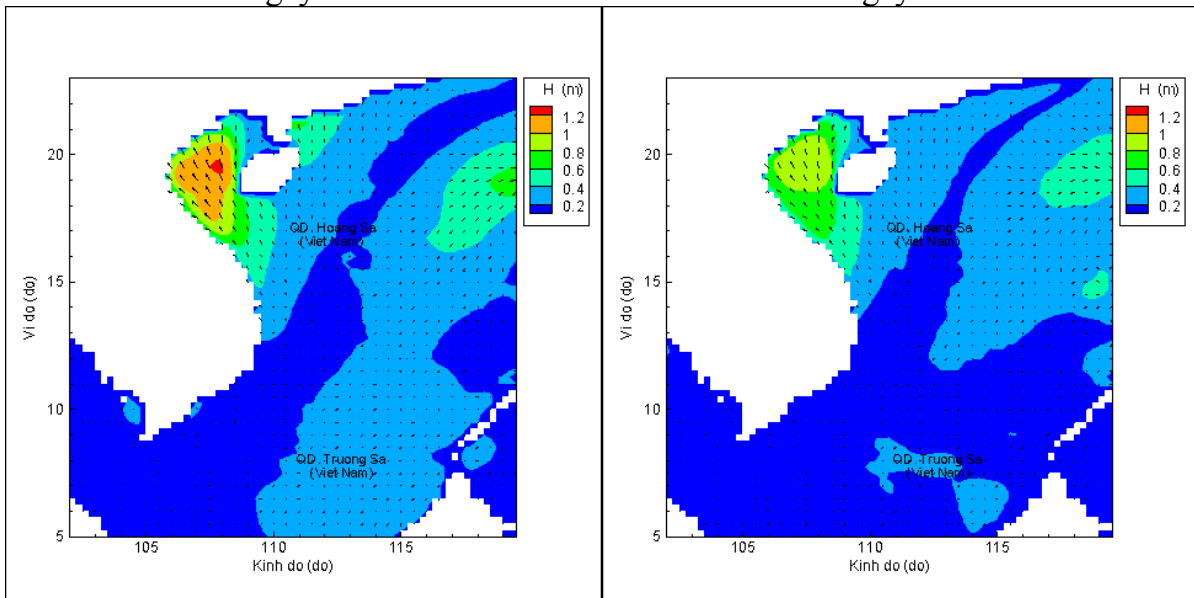


# Phân bố độ cao sóng ven bờ và ngoài khơi biển Việt Nam



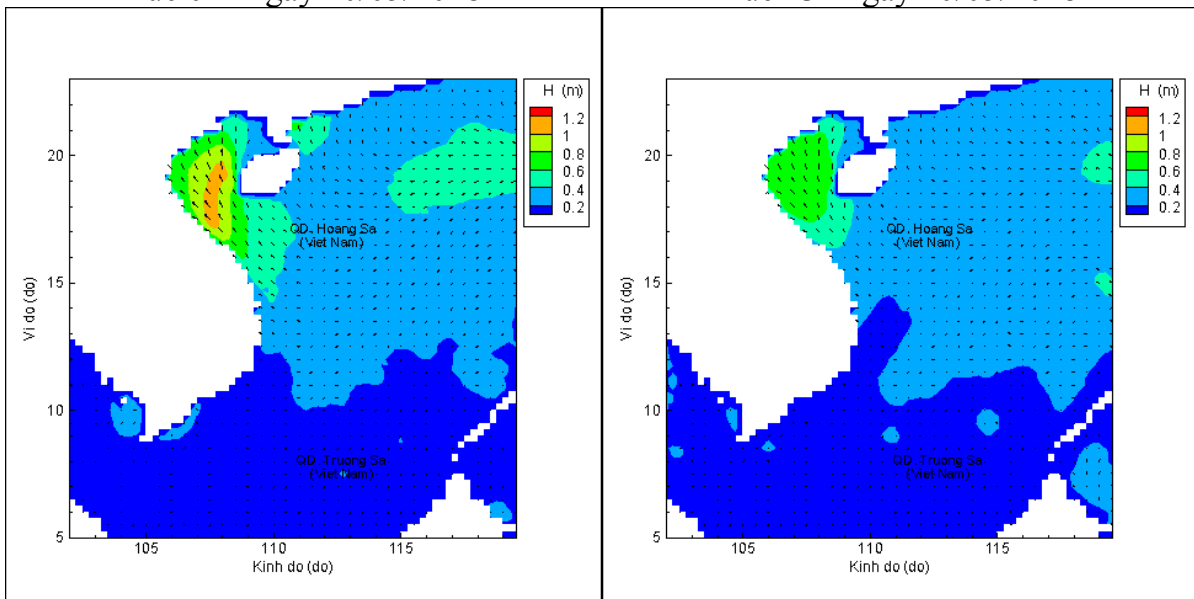
Lúc 13h ngày 19/05/2018

Lúc 19h ngày 19/05/2018



Lúc 01h ngày 20/05/2018

Lúc 13h ngày 20/05/2018



Lúc 01h ngày 21/05/2018

Lúc 13h ngày 21/05/2018