

**BẢN TIN DỰ BÁO MỨC NƯỚC VÀ SÓNG BIỂN**

(Lúc 13 giờ – 06Z ngày 17/05/2018)

Tỉnh/ TP	Huyện	Mức nước tổng cộng dự báo trong 48 giờ (cm)								
		17/05		18/05				19/05		
		13h	19h	1h	7h	13h	19h	1h	7h	13h
Quảng Ninh	Đầm Hà	-65	53	162	-78	-89	35	186	-52	-121
	Cửa Ông	-74	66	142	-60	-96	51	169	-42	-121
TP. Hải Phòng	Hòn Dấu	-97	79	116	-38	-109	56	145	-25	-119
	Bạch Long Vĩ	-70	82	111	-58	-87	63	141	-46	-103
Thái Bình	Thái Thụy	-100	82	105	-32	-109	58	136	-22	-114
Nam Định	Hải Hậu	-104	91	84	-18	-112	66	114	-14	-108
Ninh Bình	Kim Sơn	-105	92	80	-14	-113	66	110	-11	-105
Thanh Hóa	Quảng Xương	-108	90	74	-9	-112	65	103	-8	-102
Nghệ An	Diễn Châu	-103	83	63	-1	-103	64	85	1	-94
	Hòn Ngư	-99	84	58	-1	-101	63	82	2	-92
Hà Tĩnh	Thạch Hà	-93	79	47	6	-96	60	69	11	-88
Quảng Bình	Quảng Trạch	-76	66	20	19	-79	58	36	24	-73
	Quảng Ninh	-61	59	1	23	-62	57	13	27	-55
Quảng Trị	Gio Linh	-43	54	-15	25	-45	56	-6	28	-37
	Cồn Cỏ	-41	58	-17	21	-45	61	-7	22	-38
Thừa Thiên Huế	Hương Trà	-22	43	-30	25	-23	52	-24	25	-16
	Phú Lộc	-6	33	-42	25	-6	47	-40	22	2
TP. Đà Nẵng	Sơn Trà	8	26	-50	23	8	42	-52	22	15
	Hoàng Sa	47	18	-55	5	45	42	-62	-1	41
Quảng Nam	Tam Kỳ	25	19	-60	20	25	39	-67	16	30
	Cù Lao Chàm	21	21	-56	21	21	40	-62	17	26
Quảng Ngãi	TP. Quảng Ngãi	36	18	-68	15	33	41	-77	9	36
	Lý Sơn	38	18	-63	14	36	40	-72	9	38
Bình Định	Phú Mỹ	43	18	-68	13	39	43	-77	4	35
	Quy Nhơn	42	20	-69	11	38	45	-79	5	34
Phú Yên	TP. Tuy Hòa	37	19	-70	8	38	42	-80	-1	34
Khánh Hòa	TP. Nha Trang	42	28	-71	13	40	51	-78	1	37
	Trường Sa	42	33	-75	13	41	53	-82	-3	42
Ninh Thuận	TP. PR-Tháp Chàm	37	38	-81	17	31	56	-91	1	30
Bình Thuận	TP. Phan Thiết	4	87	-128	40	17	92	-114	1	37
	Phú Quý	34	44	-88	20	34	62	-92	1	38
Bà Rịa Vũng Tàu	Vũng Tàu	28	92	-110	-21	69	67	-57	-93	114
	Côn Đảo	42	88	-90	-49	76	66	-42	-110	107
TPHCM	Cần Giờ	28	94	-104	-25	70	64	-48	-98	116
Tiền Giang	Gò Công Tây	26	96	-105	-24	70	65	-46	-101	118
Bến Tre	Ba Tri	29	93	-102	-32	74	63	-42	-109	124
Trà Vinh	Duyên Hải	42	88	-95	-49	89	58	-33	-126	133
Sóc Trăng	Tân Phú	56	76	-64	-74	98	47	-3	-144	134
Bạc Liêu	TP. Bạc Liêu	88	47	-11	-122	112	25	39	-171	128
Cà Mau	Năm Căn	79	51	7	-124	84	36	45	-150	84
	Trần Văn Thời	-1	73	-7	-41	2	41	13	-45	14
Kiên Giang	Rạch Giá	-48	72	0	4	-27	24	22	8	-8
	Phú Quốc	-21	33	26	-3	-27	4	28	11	-22

Vùng Biển	Độ cao sóng biển dự báo trong 48 giờ		
	Độ cao sóng lớn nhất (m)	Hướng thịnh hành	Ghi chú
Bắc vịnh Bắc Bộ	0.3 - 1.5	Nam, Tây Nam	
Nam vịnh Bắc Bộ	0.6 - 1.3	Đông Nam	
Quảng Trị đến Quảng Ngãi	0.5 - 1.1	Nam, Đông Nam	
Bình Định đến Ninh Thuận	0.3 - 0.7	Đông, Đông Nam	
Bình Thuận đến Cà Mau	0.3 - 0.4	Đông, Đông Nam	
Cà Mau đến Kiên Giang	0.2 - 0.3	Đông, Đông Nam, Nam	
Quần đảo Hoàng Sa	0.3 - 0.4	Nam, Đông Nam	
Quần đảo Trường Sa	0.3 - 0.5	Đông	
Bắc Biển Đông	0.3 - 0.7	Đông, Đông Nam, Nam	
Giữa Biển Đông	0.3 - 0.4	Đông	
Nam Biển Đông	0.3 - 0.5	Đông, Đông Bắc	

**Tin phát lúc: 13 giờ 00**

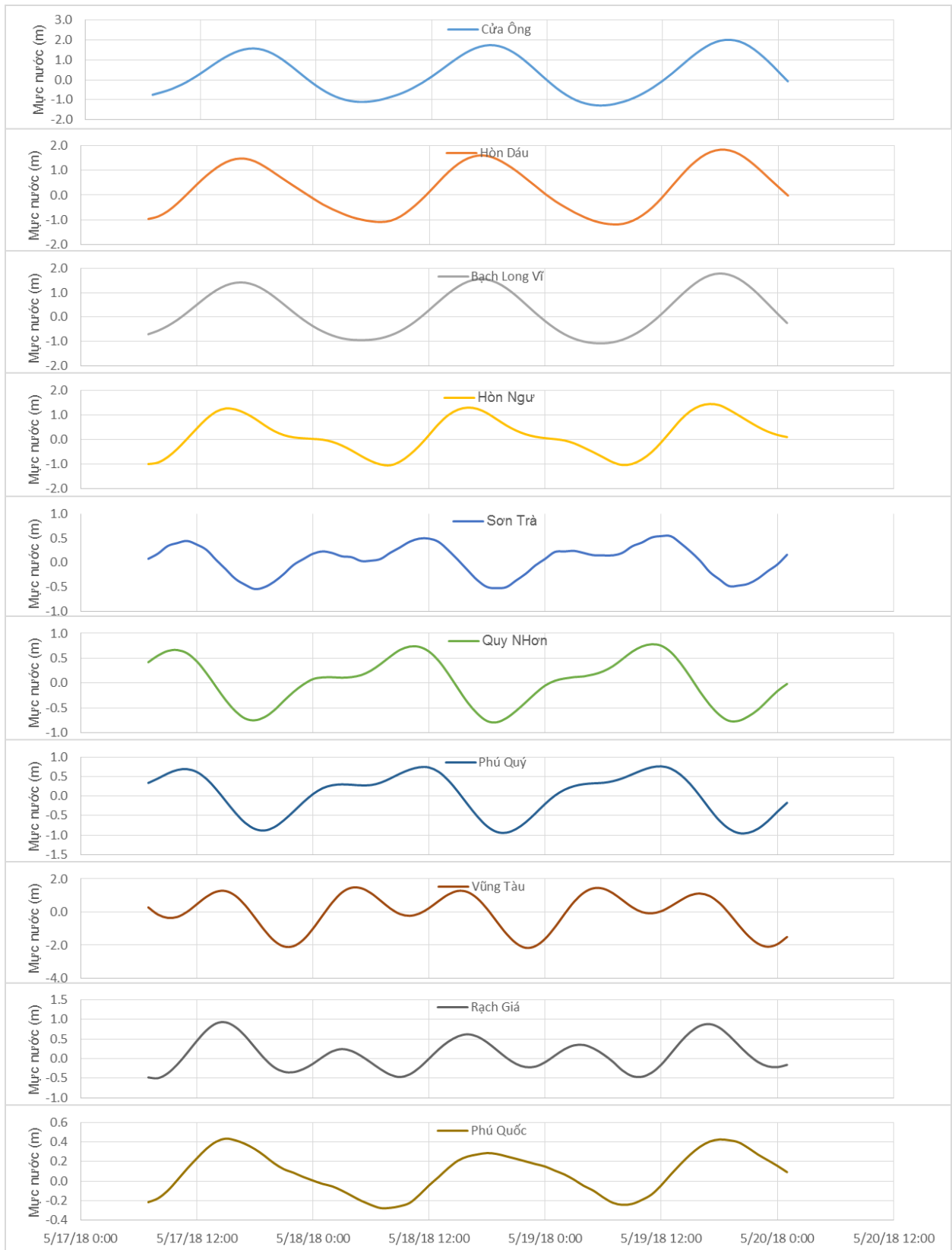
Thời điểm phát tin dự báo tiếp theo: 13 giờ 00 ngày 18/05/2018

Người xây dựng bản tin: Khương Văn Hải, Đặng Linh Chi

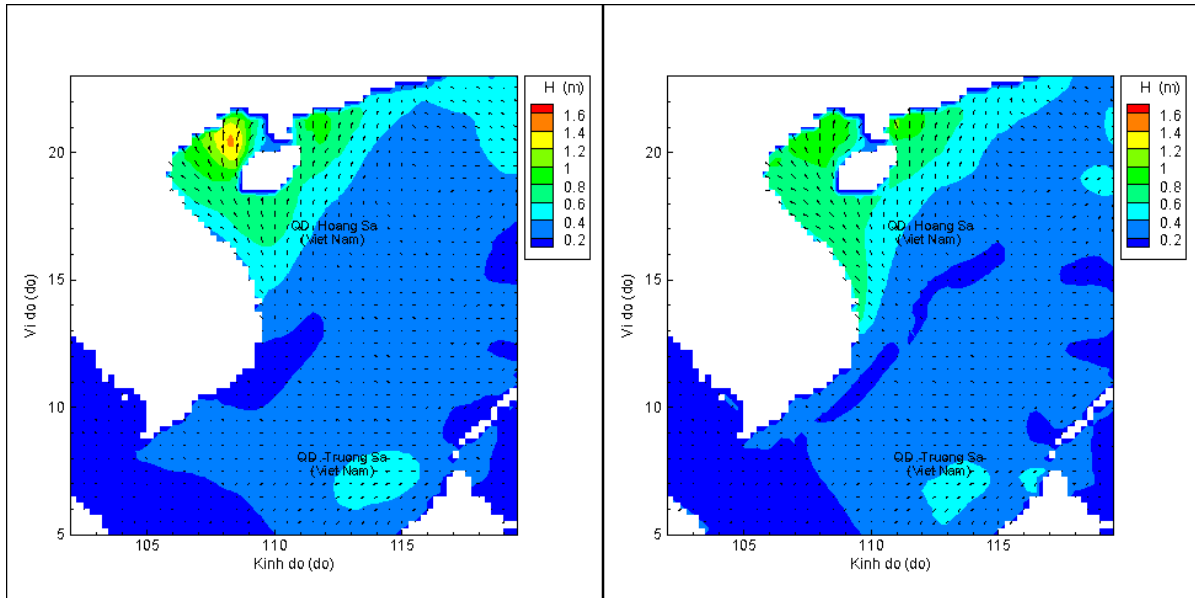
Người soát bản tin: Lê Quốc Huy

# Biến trình mực nước tổng cộng tại 10 trạm Hải văn

(Cửa Ông, Hòn Dấu, Bạch Long Vĩ, Hòn Ngự, Sơn Trà, Quy Nhơn, Phú Quý, Vũng Tàu, Rạch Giá, Phú Quốc)

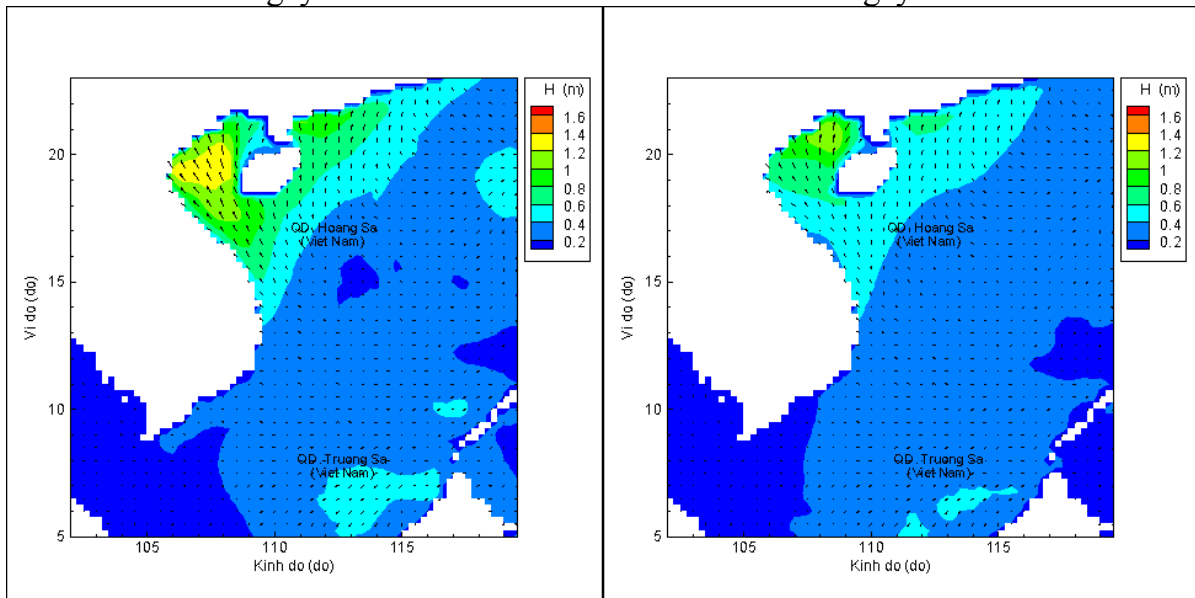


# Phân bố độ cao sóng ven bờ và ngoài khơi biển Việt Nam



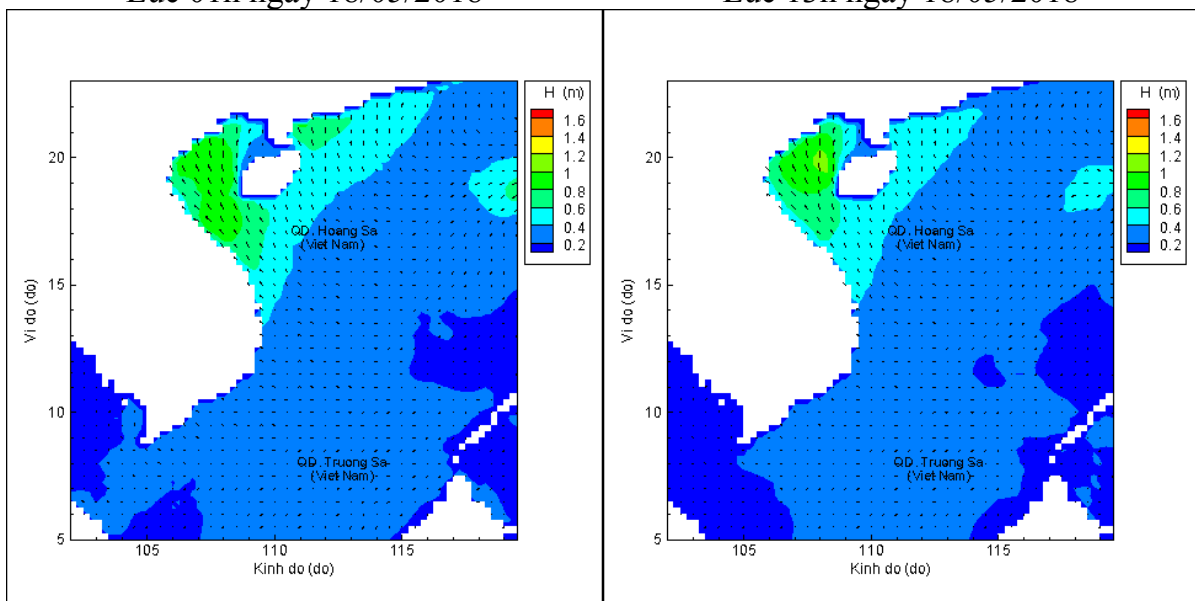
Lúc 13h ngày 17/05/2018

Lúc 19h ngày 17/05/2018



Lúc 01h ngày 18/05/2018

Lúc 13h ngày 18/05/2018



Lúc 01h ngày 19/05/2018

Lúc 13h ngày 19/05/2018