

BẢN TIN DỰ BÁO MỨC NƯỚC VÀ SÓNG BIỂN

(Lúc 13 giờ – 06Z ngày 16/05/2018)

Tỉnh/ TP	Huyện	Mức nước tổng cộng dự báo trong 48 giờ (cm)								
		16/05		17/05				18/05		
		13h	19h	1h	7h	13h	19h	1h	7h	13h
Quảng Ninh	Đầm Hà	-15	59	118	-86	-43	57	156	-90	-93
	Cửa Ông	-26	74	100	-66	-55	78	135	-75	-105
TP. Hải Phòng	Hòn Dấu	-55	86	74	-38	-73	85	106	-56	-107
	Bạch Long Vĩ	-32	83	67	-56	-51	85	101	-70	-88
Thái Bình	Thái Thụy	-61	90	64	-30	-77	88	97	-51	-106
Nam Định	Hải Hậu	-67	101	45	-16	-82	97	75	-35	-108
Ninh Bình	Kim Sơn	-69	103	43	-12	-85	98	70	-35	-106
Thanh Hóa	Quảng Xương	-71	101	36	-9	-86	97	63	-37	-104
Nghệ An	Diễn Châu	-67	93	26	-1	-86	93	54	-35	-99
	Hòn Ngư	-66	92	22	-1	-83	93	49	-28	-99
Hà Tĩnh	Thạch Hà	-63	85	16	5	-79	87	39	-10	-97
Quảng Bình	Quảng Trạch	-49	67	0	13	-67	74	13	15	-80
	Quảng Ninh	-40	57	-12	18	-53	67	-5	24	-63
Quảng Trị	Gio Linh	-26	49	-19	22	-38	62	-17	27	-45
	Cồn Cỏ	-25	51	-22	19	-36	65	-20	22	-44
Thừa Thiên Huế	Hương Trà	-11	35	-27	22	-19	51	-29	27	-22
	Phú Lộc	0	23	-34	21	-4	40	-42	26	-4
TP. Đà Nẵng	Sơn Trà	12	15	-38	20	9	31	-51	27	10
	Hoàng Sa	45	0	-39	8	47	21	-55	6	46
Quảng Nam	Tam Kỳ	25	4	-44	20	25	23	-61	24	28
	Cù Lao Chàm	22	8	-41	20	21	25	-57	23	22
Quảng Ngãi	TP. Quảng Ngãi	35	0	-50	17	34	20	-70	17	36
	Lý Sơn	37	1	-45	16	37	21	-64	16	38
Bình Định	Phú Mỹ	41	-1	-49	16	40	20	-69	13	40
	Quy Nhơn	40	-1	-49	17	40	20	-69	12	39
Phú Yên	TP. Tuy Hòa	34	-2	-53	11	40	19	-72	8	37
Khánh Hòa	TP. Nha Trang	39	8	-54	17	41	30	-70	12	41
	Trường Sa	39	14	-59	19	40	35	-76	11	43
Ninh Thuận	TP. PR-Tháp Chàm	35	18	-64	21	31	35	-84	14	32
Bình Thuận	TP. Phan Thiết	-8	77	-123	65	0	87	-131	37	18
	Phú Quý	30	27	-74	29	31	45	-90	18	36
Bà Rịa Vũng Tàu	Vũng Tàu	-19	111	-139	44	23	93	-109	-25	74
	Côn Đảo	1	101	-119	9	39	85	-85	-53	78
TPHCM	Cần Giờ	-22	117	-135	43	22	95	-100	-29	76
Tiền Giang	Gò Công Tây	-24	122	-138	45	20	98	-101	-29	76
Bến Tre	Ba Tri	-22	119	-137	40	25	95	-99	-37	82
Trà Vinh	Duyên Hải	-11	113	-132	23	40	88	-90	-55	93
Sóc Trăng	Tân Phú	5	101	-102	-4	55	73	-58	-80	100
Bạc Liêu	TP. Bạc Liêu	42	66	-47	-62	83	41	-4	-126	115
Cà Mau	Năm Căn	52	57	-18	-83	74	41	14	-124	85
	Trần Văn Thời	-6	73	-19	-23	-3	54	-7	-28	2
Kiên Giang	Rạch Giá	-44	70	-9	17	-39	47	-3	25	-39
	Phú Quốc	-16	34	23	-3	-23	15	21	7	-26

Vùng Biển	Độ cao sóng biển dự báo trong 48 giờ		
	Độ cao sóng lớn nhất (m)	Hướng thịnh hành	Ghi chú
Bắc vịnh Bắc Bộ	0.3 - 1.9	Nam, Tây Nam	
Nam vịnh Bắc Bộ	0.7 - 1.6	Đông Nam, Nam	
Quảng Trị đến Quảng Ngãi	0.6 - 1.3	Nam, Đông Nam	
Bình Định đến Ninh Thuận	0.3 - 0.8	Đông, Đông Nam	
Bình Thuận đến Cà Mau	0.3 - 0.4	Đông	
Cà Mau đến Kiên Giang	0.3 - 0.2	Đông Nam, Nam	
Quần đảo Hoàng Sa	0.3 - 0.5	Nam, Đông Nam	
Quần đảo Trường Sa	0.3 - 0.6	Đông	
Bắc Biển Đông	0.3 - 0.9	Đông, Đông Nam, Nam	
Giữa Biển Đông	0.3 - 0.5	Đông	
Nam Biển Đông	0.3 - 0.6	Đông, Đông Bắc	

Tin phát lúc: 13 giờ 00

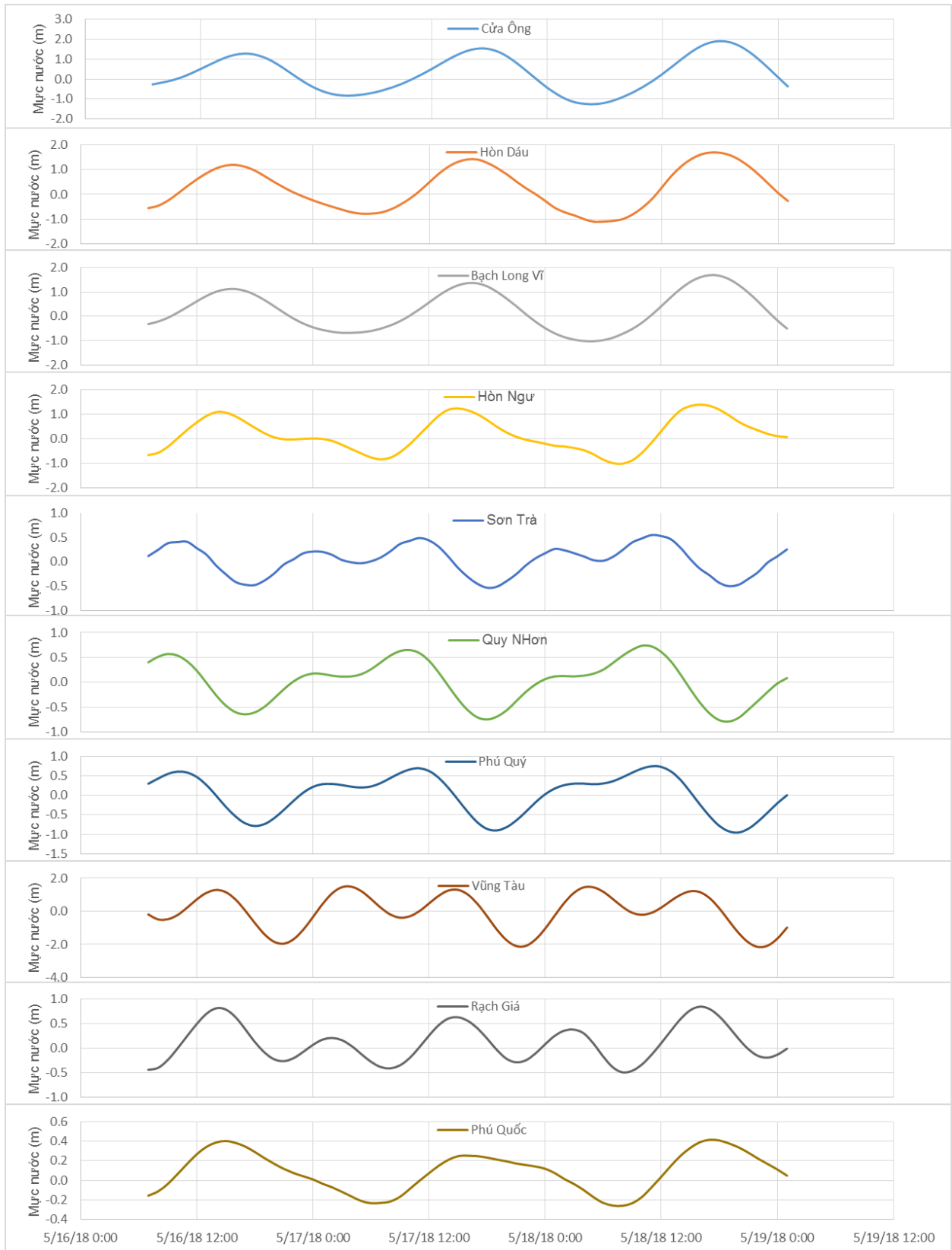
Thời điểm phát tin dự báo tiếp theo: 13 giờ 00 ngày 17/05/2018

Người xây dựng bản tin: Khương Văn Hải, Đặng Linh Chi

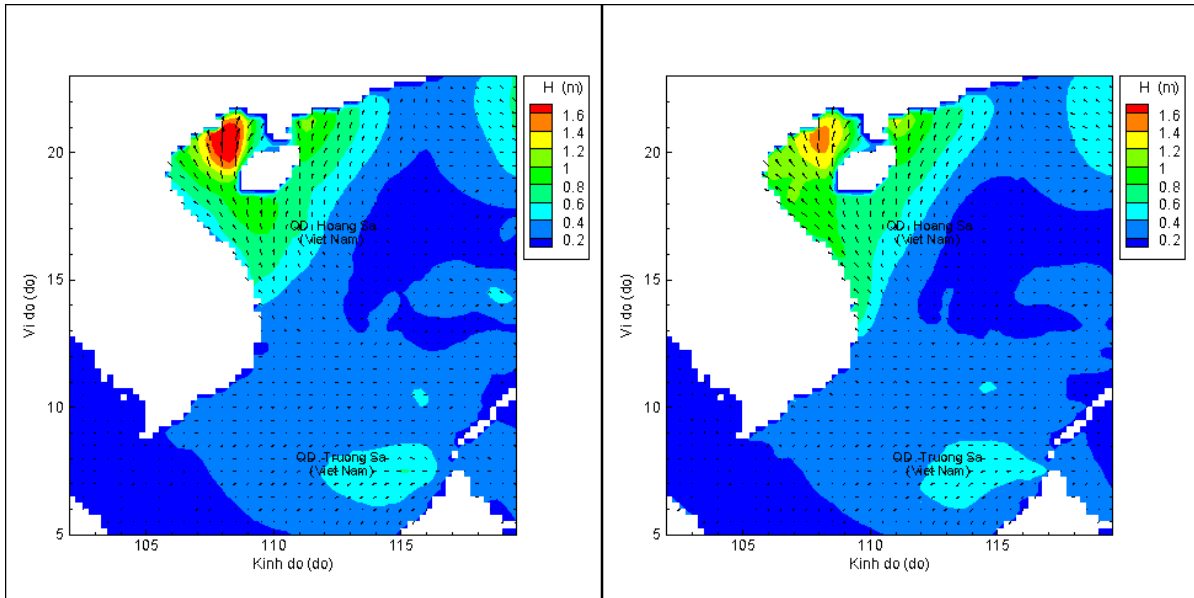
Người soát bản tin: Nguyễn Thị Thanh

Biến trình mực nước tổng cộng tại 10 trạm Hải văn

(Cửa Ông, Hòn Dấu, Bạch Long Vĩ, Hòn Ngự, Sơn Trà, Quy Nhơn, Phú Quý, Vũng Tàu, Rạch Giá, Phú Quốc)

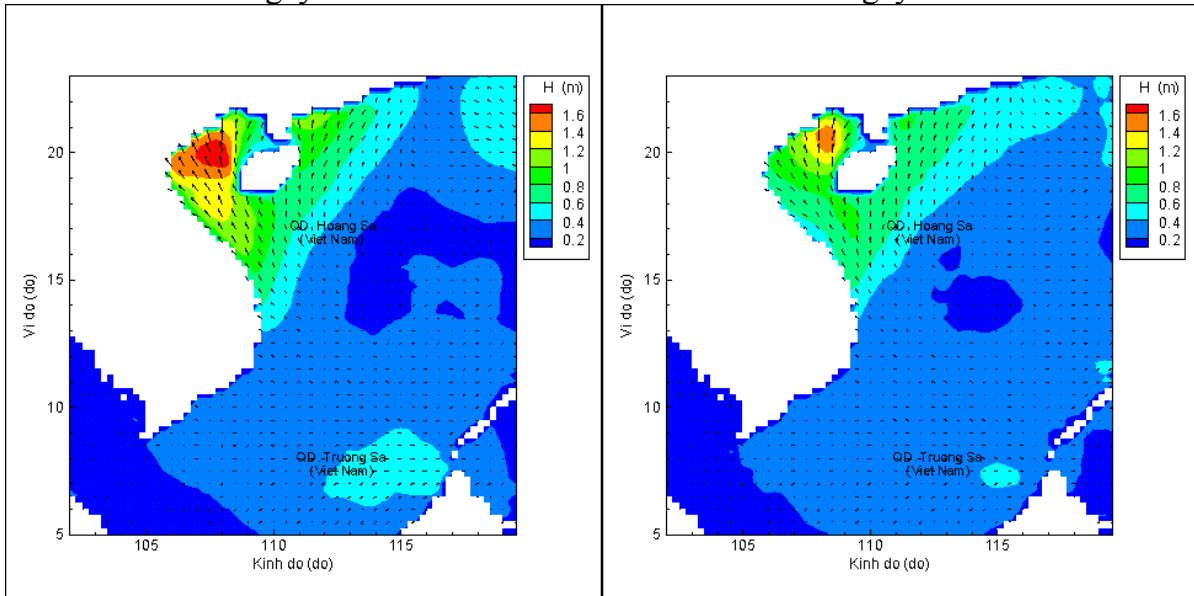


Phân bố độ cao sóng ven bờ và ngoài khơi biển Việt Nam



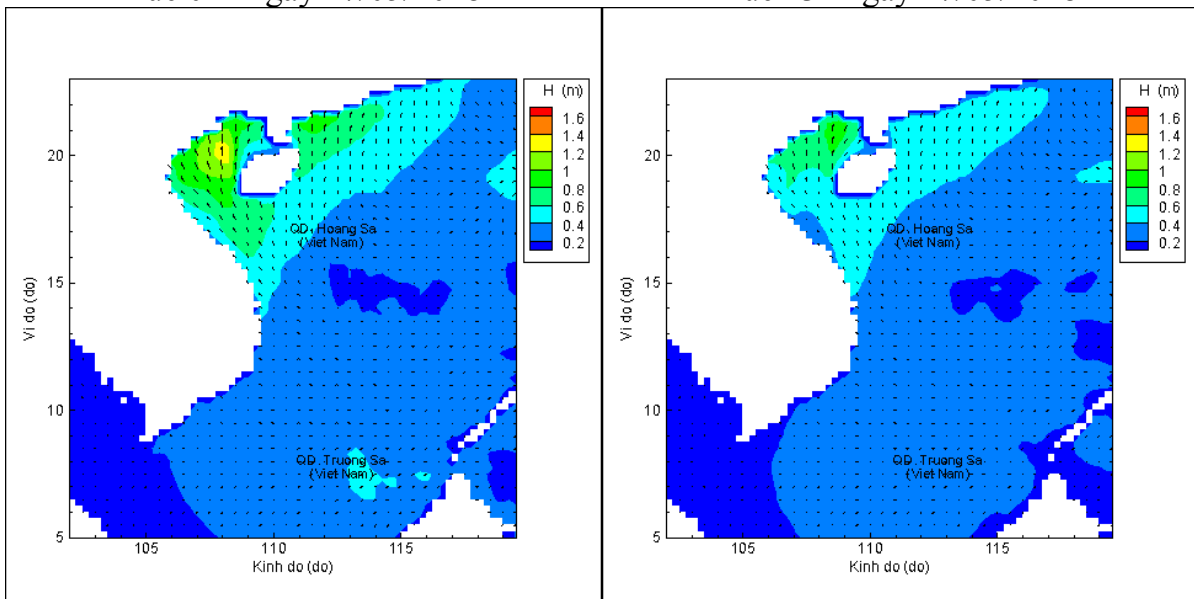
Lúc 13h ngày 16/05/2018

Lúc 19h ngày 16/05/2018



Lúc 01h ngày 17/05/2018

Lúc 13h ngày 17/05/2018



Lúc 01h ngày 18/05/2018

Lúc 13h ngày 18/05/2018