

BẢN TIN DỰ BÁO MỨC NƯỚC VÀ SÓNG BIỂN

(Lúc 13 giờ – 06Z ngày 15/05/2018)

Tỉnh/ TP	Huyện	Mức nước tổng cộng dự báo trong 48 giờ (cm)								
		15/05		16/05				17/05		
		13h	19h	1h	7h	13h	19h	1h	7h	13h
Quảng Ninh	Đầm Hà	-6	44	87	-67	-19	51	122	-83	-46
	Cửa Ông	-19	57	63	-40	-28	74	97	-61	-59
TP. Hải Phòng	Hòn Dấu	-40	75	44	-22	-51	87	73	-35	-76
	Bạch Long Vĩ	-23	69	43	-35	-32	80	69	-55	-55
Thái Bình	Thái Thụy	-45	80	36	-15	-56	91	63	-27	-79
Nam Định	Hải Hậu	-47	90	18	-3	-63	102	41	-16	-85
Ninh Bình	Kim Sơn	-48	95	13	2	-66	104	38	-12	-88
Thanh Hóa	Quảng Xương	-51	93	8	6	-68	102	30	-8	-89
Nghệ An	Diễn Châu	-50	88	3	12	-64	96	20	0	-84
	Hòn Ngư	-50	84	1	11	-63	93	18	-1	-81
Hà Tĩnh	Thạch Hà	-47	73	-1	13	-59	84	12	5	-74
Quảng Bình	Quảng Trạch	-32	54	-8	18	-46	68	-3	17	-63
	Quảng Ninh	-26	44	-14	22	-35	58	-16	23	-50
Quảng Trị	Gio Linh	-16	36	-17	22	-23	50	-24	26	-34
	Cồn Cỏ	-14	37	-19	20	-22	52	-26	22	-33
Thừa Thiên Huế	Hương Trà	-4	23	-20	19	-8	37	-30	25	-15
	Phú Lộc	7	11	-23	16	5	25	-36	22	0
TP. Đà Nẵng	Sơn Trà	19	3	-23	15	17	15	-39	19	13
	Hoàng Sa	38	-11	-21	4	45	3	-41	7	49
Quảng Nam	Tam Kỳ	26	-6	-24	14	26	5	-45	19	29
	Cù Lao Chàm	24	-3	-22	14	24	9	-42	19	24
Quảng Ngãi	TP. Quảng Ngãi	31	-12	-27	14	34	2	-52	17	38
	Lý Sơn	33	-11	-24	12	37	3	-47	16	41
Bình Định	Phú Mỹ	36	-15	-27	14	41	0	-52	15	44
	Quy Nhơn	36	-16	-27	15	44	1	-52	16	46
Phú Yên	TP. Tuy Hòa	27	-15	-33	7	37	-2	-56	11	42
Khánh Hòa	TP. Nha Trang	33	-5	-33	13	41	10	-54	18	45
	Trường Sa	32	1	-38	17	38	17	-60	18	42
Ninh Thuận	TP. PR-Tháp Chàm	31	3	-40	19	33	16	-68	20	34
Bình Thuận	TP. Phan Thiết	-12	65	-103	73	-7	82	-129	64	3
	Phú Quý	23	14	-52	29	29	30	-77	28	33
Bà Rịa Vũng Tàu	Vũng Tàu	-57	131	-157	95	-22	124	-148	48	20
	Côn Đảo	-38	112	-131	57	0	108	-119	7	38
TPHCM	Cần Giờ	-57	140	-159	96	-24	129	-144	45	26
Tiền Giang	Gò Công Tây	-61	147	-163	101	-27	134	-147	48	24
Bến Tre	Ba Tri	-62	145	-161	97	-24	131	-144	40	28
Trà Vinh	Duyên Hải	-57	138	-154	84	-11	124	-135	21	39
Sóc Trăng	Tân Phú	-44	125	-128	58	5	109	-103	-9	53
Bạc Liêu	TP. Bạc Liêu	-8	87	-74	-3	41	71	-43	-68	85
Cà Mau	Năm Căn	15	65	-36	-40	50	58	-9	-87	75
	Trần Văn Thờ	-14	68	-30	0	-7	65	-16	-11	-4
Kiên Giang	Rạch Giá	-54	77	-33	33	-42	70	-15	41	-51
	Phú Quốc	-16	33	10	5	-19	29	26	8	-27

Vùng Biển	Độ cao sóng biển dự báo trong 48 giờ		
	Độ cao sóng lớn nhất (m)	Hướng thịnh hành	Ghi chú
Bắc vịnh Bắc Bộ	0.3 - 1.8	Nam, Tây Nam	
Nam vịnh Bắc Bộ	0.7 - 1.5	Đông Nam	
Quảng Trị đến Quảng Ngãi	0.5 - 1.1	Đông Nam	
Bình Định đến Ninh Thuận	0.3 - 0.7	Đông, Đông Nam	
Bình Thuận đến Cà Mau	0.3 - 0.6	Đông, Đông Bắc	
Cà Mau đến Kiên Giang	0.3 - 0.4	Đông Nam, Đông	
Quần đảo Hoàng Sa	0.3 - 0.4	Đông Nam, Đông	
Quần đảo Trường Sa	0.3 - 0.6	Đông	
Bắc Biển Đông	0.3 - 1.0	Đông, Đông Nam	
Giữa Biển Đông	0.3 - 0.7	Đông, Đông Bắc	
Nam Biển Đông	0.3 - 0.8	Đông, Đông Bắc	

Tin phát lúc: 13 giờ 00

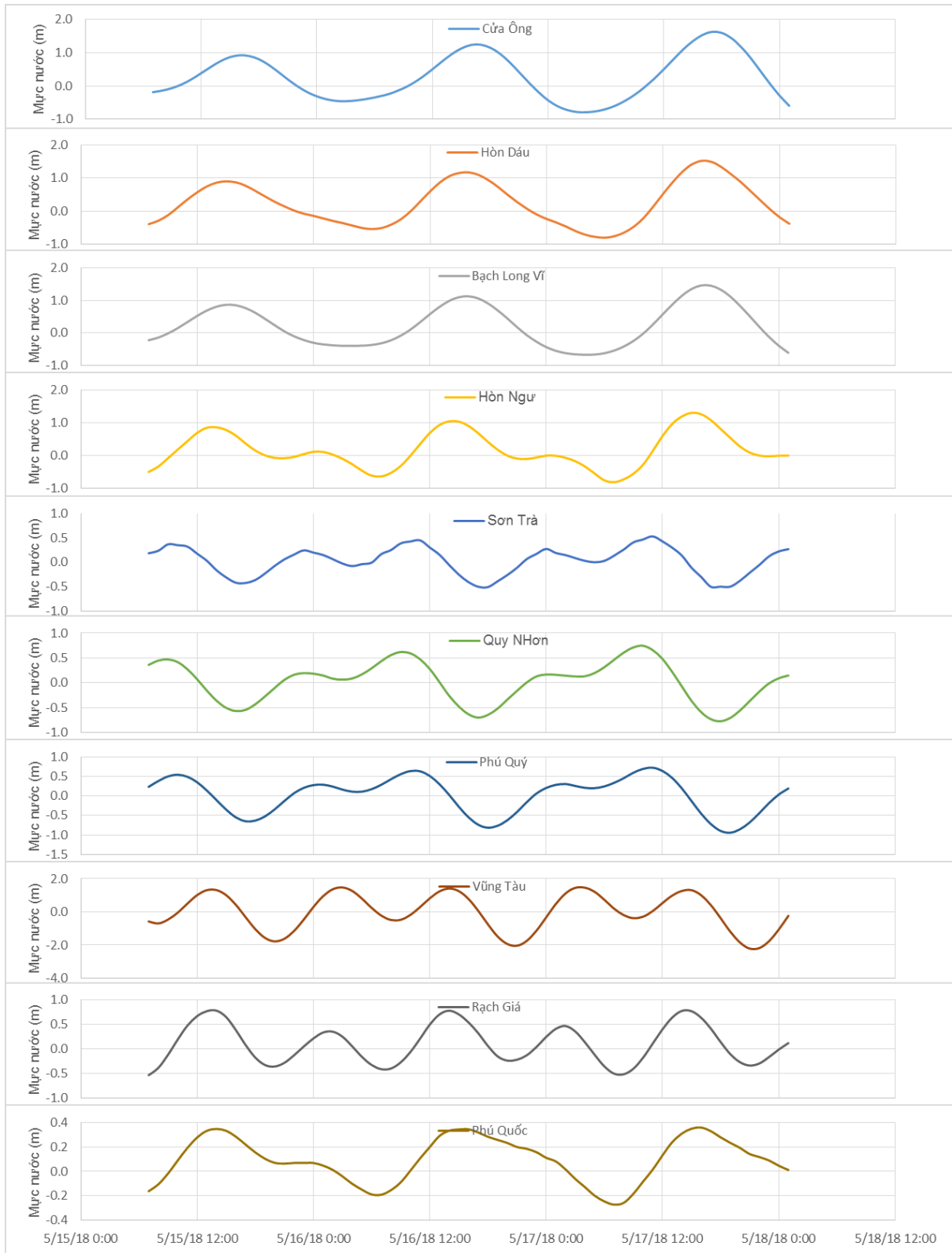
Thời điểm phát tin dự báo tiếp theo: 13 giờ 00 ngày 16/05/2018

Người xây dựng bản tin: Lê Đức Quyền, Dương Hồng Nhung

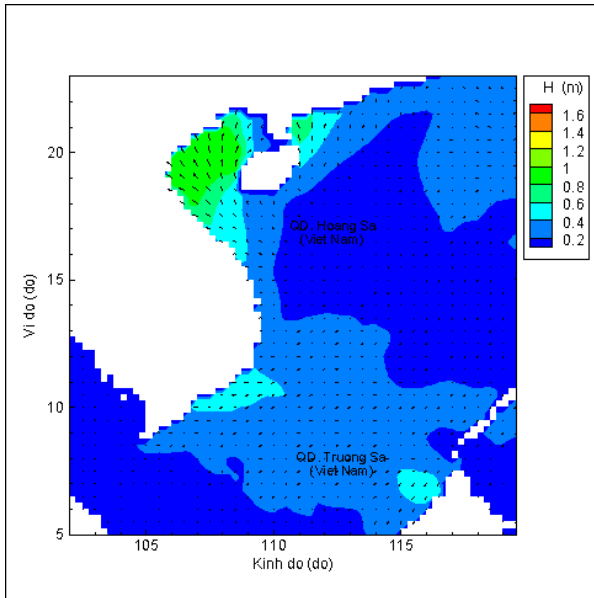
Người soát bản tin: Nguyễn Thị Thanh

Biến trình mực nước tổng cộng tại 10 trạm Hải văn

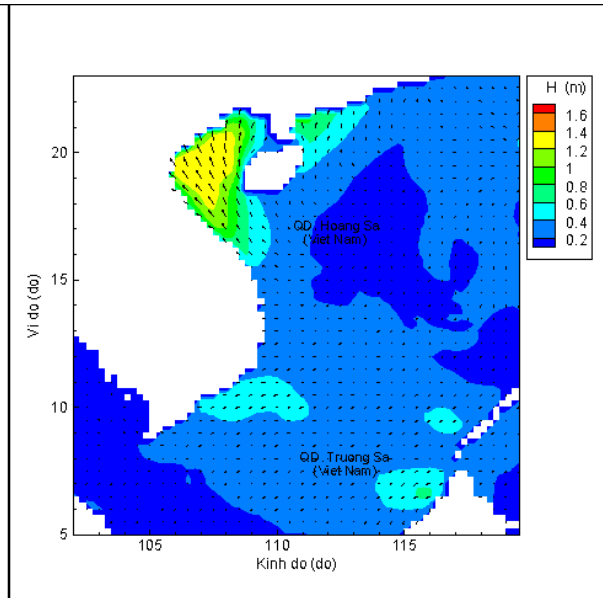
(Cửa Ông, Hòn Dấu, Bạch Long Vĩ, Hòn Ngự, Sơn Trà, Quy Nhơn, Phú Quý, Vũng Tàu, Rạch Giá, Phú Quốc)



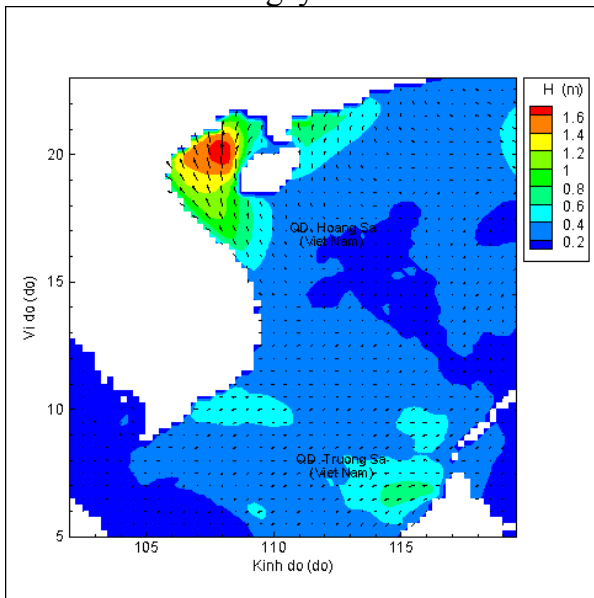
Phân bố độ cao sóng ven bờ và ngoài khơi biển Việt Nam



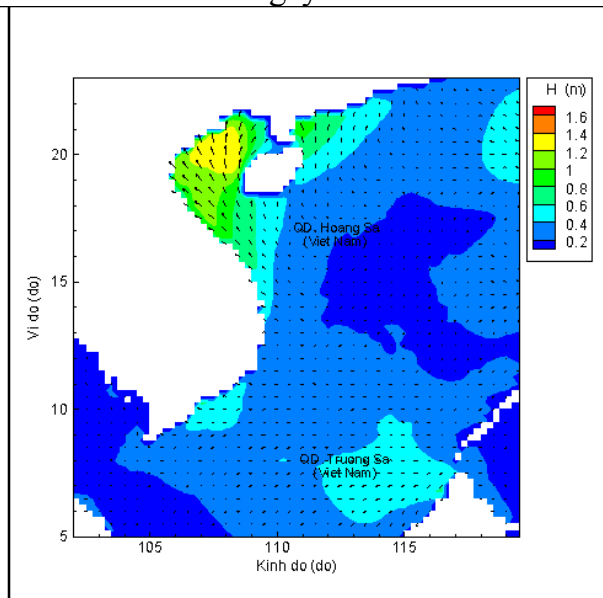
Lúc 13h ngày 15/05/2018



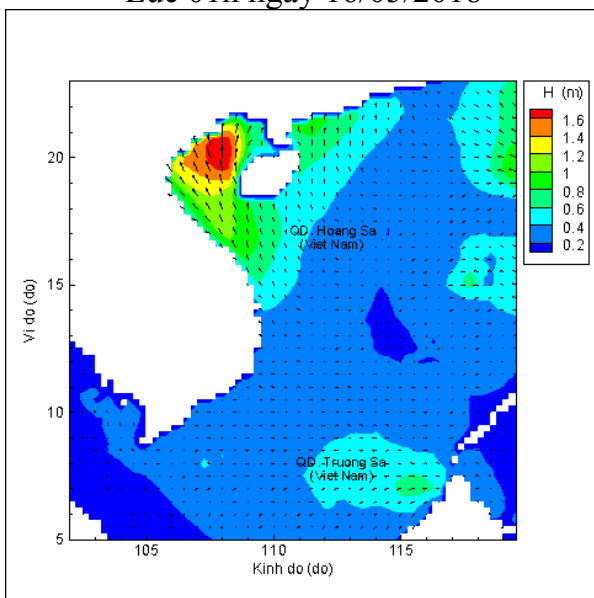
Lúc 19h ngày 15/05/2018



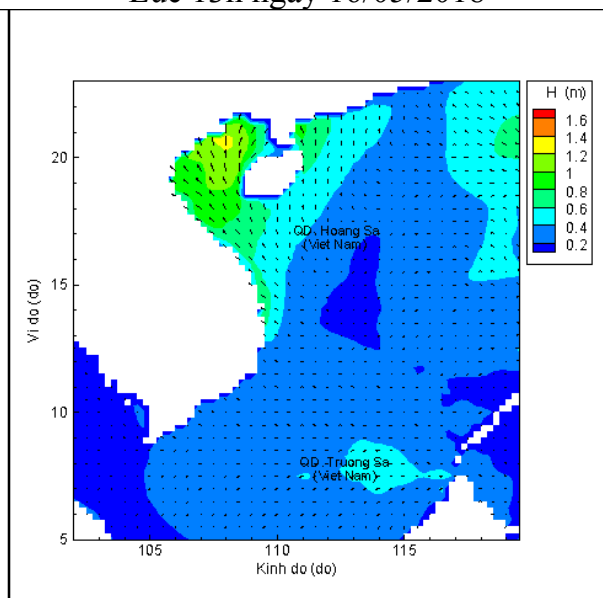
Lúc 01h ngày 16/05/2018



Lúc 13h ngày 16/05/2018



Lúc 01h ngày 17/05/2018



Lúc 13h ngày 17/05/2018