

**BẢN TIN DỰ BÁO MỨC NƯỚC VÀ SÓNG BIỂN**

(Lúc 13 giờ – 06Z ngày 14/05/2018)

Tỉnh/ TP	Huyện	Mức nước tổng cộng dự báo trong 48 giờ (cm)								
		14/05		15/05				16/05		
		13h	19h	1h	7h	13h	19h	1h	7h	13h
Quảng Ninh	Đầm Hà	6	20	47	-41	-4	30	74	-73	-12
	Cửa Ông	0	31	28	-16	-12	47	47	-50	-27
TP. Hải Phòng	Hòn Dấu	-22	46	13	-3	-34	64	34	-26	-50
	Bạch Long Vĩ	-10	42	17	-10	-19	61	32	-37	-26
Thái Bình	Thái Thụy	-27	51	7	3	-40	67	25	-19	-55
Nam Định	Hải Hậu	-27	60	-5	15	-45	72	3	-4	-59
Ninh Bình	Kim Sơn	-28	64	-8	16	-47	74	-2	0	-61
Thanh Hóa	Quảng Xương	-30	65	-11	20	-48	81	-6	5	-63
Nghệ An	Diễn Châu	-27	61	-12	22	-45	81	-10	11	-60
	Hòn Ngư	-26	59	-13	23	-44	79	-11	11	-60
Hà Tĩnh	Thạch Hà	-21	50	-12	24	-39	70	-11	14	-55
Quảng Bình	Quảng Trạch	-10	31	-9	19	-26	50	-17	16	-40
	Quảng Ninh	-7	24	-9	19	-18	43	-22	20	-29
Quảng Trị	Gio Linh	1	18	-9	17	-7	35	-25	21	-16
	Cồn Cỏ	1	18	-10	15	-7	36	-27	18	-16
Thừa Thiên Huế	Hương Trà	7	9	-9	12	4	23	-26	19	0
	Phú Lộc	13	1	-10	8	12	11	-29	17	13
TP. Đà Nẵng	Sơn Trà	20	-5	-9	3	18	2	-28	15	20
	Hoàng Sa	31	-16	-4	-3	40	-11	-22	5	48
Quảng Nam	Tam Kỳ	23	-12	-8	3	27	-5	-27	13	32
	Cù Lao Chàm	22	-9	-7	2	25	-2	-26	13	28
Quảng Ngãi	TP. Quảng Ngãi	27	-17	-7	2	33	-11	-30	13	38
	Lý Sơn	29	-16	-5	1	35	-10	-26	11	41
Bình Định	Phú Mỹ	29	-21	-5	4	37	-15	-30	10	44
	Quy Nhơn	29	-22	-6	4	39	-13	-28	14	47
Phú Yên	Tp. Tuy Hòa	20	-21	-11	-3	31	-17	-34	7	42
Khánh Hòa	TP. Nha Trang	26	-12	-11	6	36	-5	-34	13	43
	Trường Sa	26	-6	-16	8	33	1	-39	15	39
Ninh Thuận	TP. PR-Tháp Chàm	27	-6	-17	7	28	-1	-46	15	33
Bình Thuận	TP. Phan Thiết	-10	51	-71	62	-13	64	-108	67	-9
	Phú Quý	21	4	-28	18	25	13	-55	25	30
Bà Rịa Vũng Tàu	Vũng Tàu	-76	133	-144	114	-59	130	-162	88	-21
	Côn Đảo	-61	115	-125	81	-37	114	-136	53	-1
TPHCM	Cần Giờ	-80	145	-148	121	-61	138	-167	92	-22
Tiền Giang	Gò Công Tây	-83	151	-152	126	-65	144	-171	96	-25
Bến Tre	Ba Tri	-85	150	-153	124	-66	145	-169	91	-23
Trà Vinh	Duyên Hải	-84	144	-151	112	-57	139	-161	78	-12
Sóc Trăng	Tân Phú	-74	136	-132	92	-43	128	-136	51	5
Bạc Liêu	TP. Bạc Liêu	-43	106	-86	39	-6	91	-81	-7	40
Cà Mau	Năm Căn	-13	76	-46	-2	15	66	-41	-41	47
	Trần Văn Thời	-11	61	-28	9	-16	60	-29	-2	-13
Kiên Giang	Rạch Giá	-37	66	-28	39	-46	56	-32	34	-52
	Phú Quốc	-5	31	11	5	-18	23	10	2	-24

Vùng Biển	Độ cao sóng biển dự báo trong 48 giờ		
	Độ cao sóng lớn nhất (m)	Hướng thịnh hành	Ghi chú
Bắc vịnh Bắc Bộ	0.3 - 1.3	Nam, Tây Nam	
Nam vịnh Bắc Bộ	0.7 - 1.3	Đông Nam	
Quảng Trị đến Quảng Ngãi	0.4 - 1.1	Đông Nam	
Bình Định đến Ninh Thuận	0.3 - 0.5	Đông	
Bình Thuận đến Cà Mau	0.3 - 0.7	Đông, Đông Bắc	
Cà Mau đến Kiên Giang	0.3 - 0.4	Đông Nam, Đông	
Quần đảo Hoàng Sa	0.3 - 0.4	Đông	
Quần đảo Trường Sa	0.3 - 0.5	Đông, Đông Bắc	
Bắc Biển Đông	0.3 - 0.8	Đông, Đông Bắc	
Giữa Biển Đông	0.3 - 0.5	Đông Bắc, Đông	
Nam Biển Đông	0.3 - 0.5	Đông Bắc, Đông	

**Tin phát lúc: 13 giờ 00**

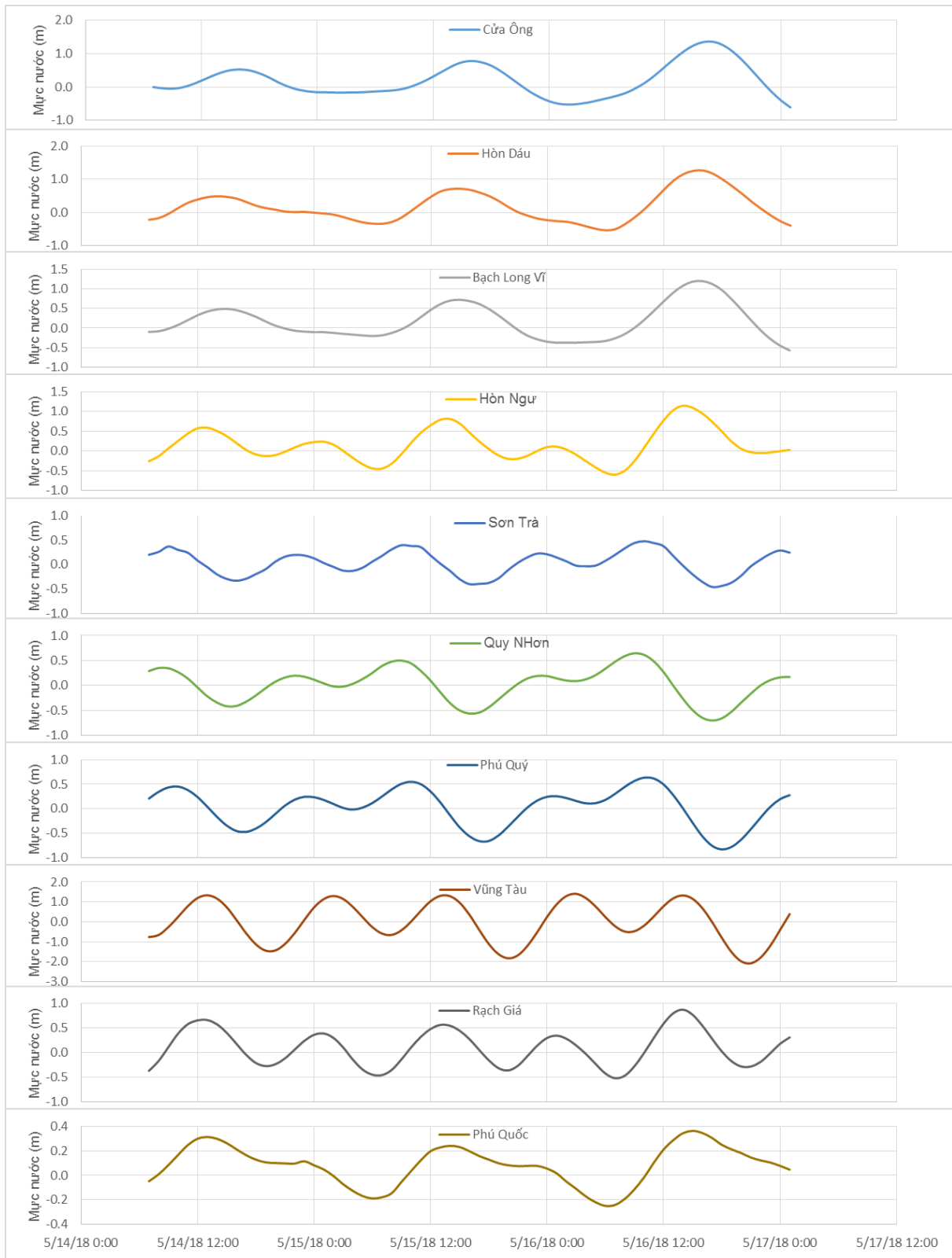
Thời điểm phát tin dự báo tiếp theo: 13 giờ 00 ngày 15/05/2018

Người xây dựng bản tin: Lê Đức Quyền, Dương Hồng Nhung

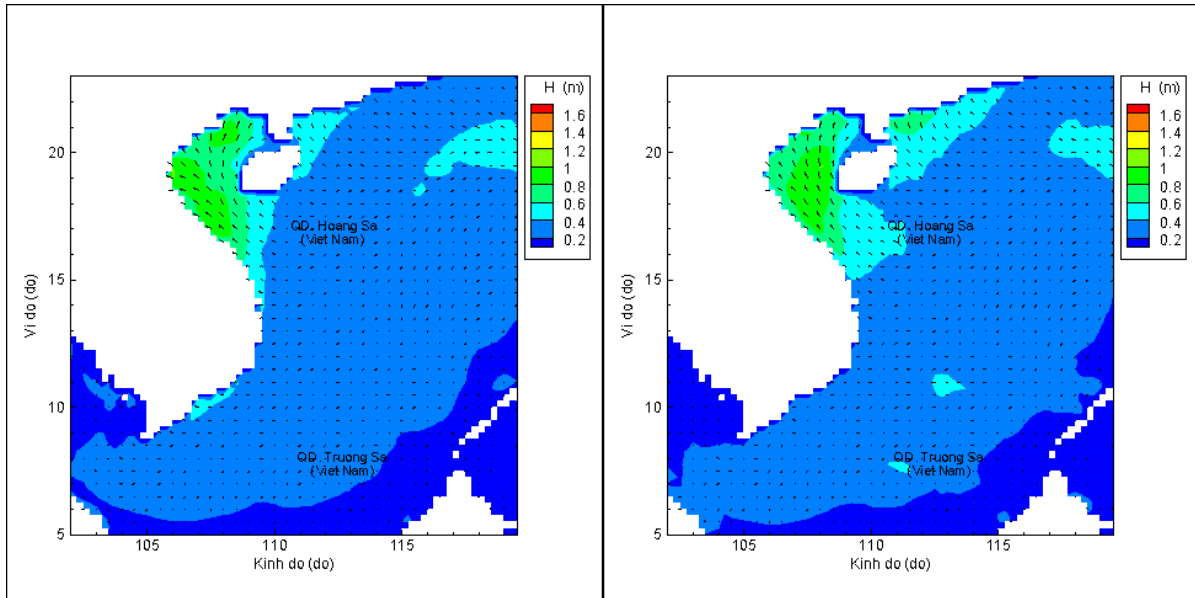
Người soát bản tin: Nguyễn Thị Thanh

## Biến trình mực nước tổng cộng tại 10 trạm Hải vãn

(Cửa Ông, Hòn Dấu, Bạch Long Vĩ, Hòn Ngự, Sơn Trà, Quy Nhơn, Phú Quý, Vũng Tàu, Rạch Giá, Phú Quốc)

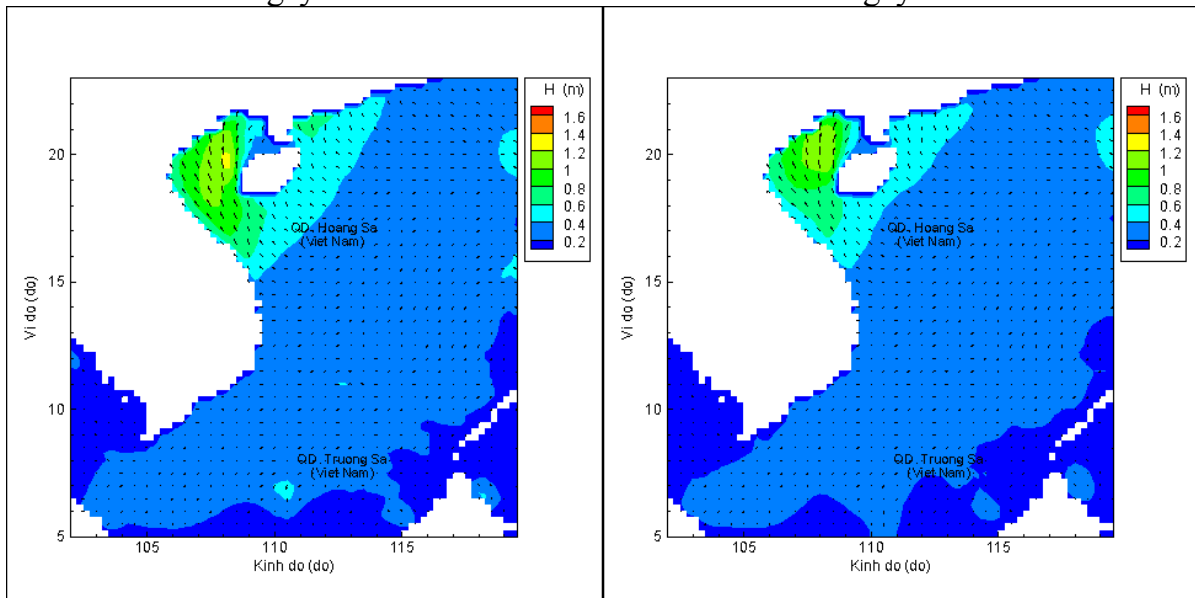


# Phân bố độ cao sóng ven bờ và ngoài khơi biển Việt Nam



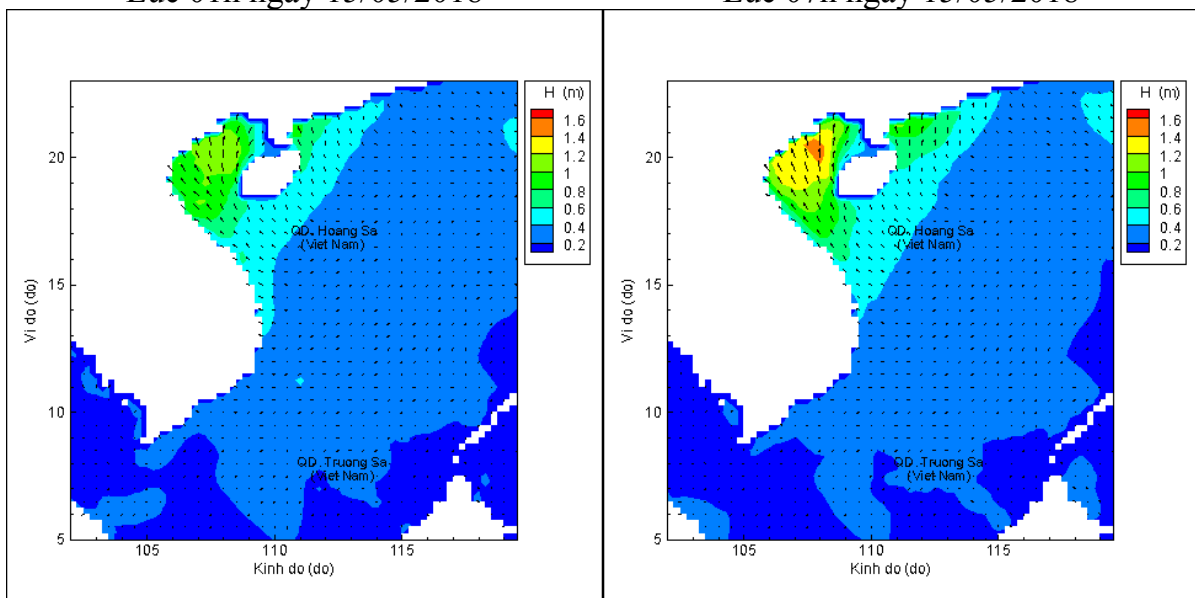
Lúc 13h ngày 14/05/2018

Lúc 19h ngày 14/05/2018



Lúc 01h ngày 15/05/2018

Lúc 07h ngày 15/05/2018



Lúc 13h ngày 16/05/2018

Lúc 19h ngày 16/05/2018