

BẢN TIN DỰ BÁO MỨC NƯỚC VÀ SÓNG BIỂN

(Lúc 13 giờ – 06Z ngày 12/05/2018)

Tỉnh/ TP	Huyện	Mức nước tổng cộng dự báo trong 48 giờ (cm)								
		12/05		13/05				14/05		
		13h	19h	1h	7h	13h	19h	1h	7h	13h
Quảng Ninh	Đầm Hà	62	-7	-15	23	40	0	0	20	1
	Cửa Ông	61	-8	-8	21	45	-1	5	15	9
TP. Hải Phòng	Hòn Dấu	61	-10	-5	12	47	-5	13	6	22
	Bạch Long Vĩ	54	-11	-6	17	41	-3	13	5	22
Thái Bình	Thái Thụy	59	-12	0	8	48	-8	18	2	26
Nam Định	Hải Hậu	56	-9	5	0	45	-7	24	-6	30
Ninh Bình	Kim Sơn	54	-9	9	-1	45	-8	26	-4	32
Thanh Hóa	Quảng Xương	51	-9	10	-2	43	-10	27	-7	34
Nghệ An	Diễn Châu	44	-5	10	-1	38	-9	27	-7	36
	Hòn Ngư	43	-5	8	-2	38	-8	27	-9	34
Hà Tĩnh	Thạch Hà	35	-2	2	0	33	-3	22	-7	31
Quảng Bình	Quảng Trạch	15	10	-8	11	14	8	10	0	19
	Quảng Ninh	2	14	-6	14	6	12	7	2	16
Quảng Trị	Gio Linh	-8	17	-5	19	-1	16	5	4	13
	Cồn Cỏ	-8	16	-7	18	-2	15	3	3	11
Thừa Thiên Huế	Hương Trà	-17	19	-3	19	-9	20	3	7	7
	Phú Lộc	-23	19	-3	17	-14	20	0	9	1
TP. Đà Nẵng	Sơn Trà	-26	20	-3	18	-18	19	-6	11	-5
	Hoàng Sa	-29	17	-4	19	-21	24	-14	12	-8
Quảng Nam	Tam Kỳ	-31	20	-2	18	-21	23	-9	11	-5
	Cù Lao Chàm	-29	20	-2	18	-20	23	-8	11	-5
Quảng Ngãi	TP. Quảng Ngãi	-32	18	-6	19	-24	21	-15	12	-5
	Lý Sơn	-30	19	-4	20	-22	24	-14	13	-6
Bình Định	Phú Mỹ	-31	16	-6	21	-20	21	-19	12	-5
	Quy Nhơn	-31	14	-6	23	-18	21	-18	12	-6
Phú Yên	TP. Tuy Hòa	-33	11	-11	16	-21	16	-19	9	-8
Khánh Hòa	TP. Nha Trang	-31	17	0	19	-18	22	-10	8	-7
	Trường Sa	-29	16	2	15	-15	20	-6	3	-2
Ninh Thuận	TP. PR-Tháp Chàm	-33	19	-1	14	-23	19	-11	3	-8
Bình Thuận	TP. Phan Thiết	-21	1	29	-5	10	-11	33	-36	39
	Phú Quý	-31	17	5	11	-14	17	-2	-5	3
Bà Rịa Vũng Tàu	Vũng Tàu	32	-66	96	-71	78	-82	112	-112	106
	Côn Đảo	27	-60	88	-64	66	-71	100	-99	84
TPHCM	Cần Giờ	42	-71	100	-77	83	-88	122	-115	110
Tiền Giang	Gò Công Tây	44	-72	102	-79	86	-91	127	-119	115
Bến Tre	Ba Tri	44	-73	105	-82	87	-94	128	-123	115
Trà Vinh	Duyên Hải	43	-76	111	-81	88	-94	127	-124	112
Sóc Trăng	Tân Phú	45	-76	110	-72	82	-92	125	-110	99
Bạc Liêu	TP. Bạc Liêu	36	-73	92	-52	60	-74	100	-74	63
Cà Mau	Năm Căn	20	-52	63	-25	32	-46	69	-38	25
	Trần Văn Thời	6	-10	26	-8	15	-21	41	-19	18
Kiên Giang	Rạch Giá	7	-4	16	-2	32	-30	41	-21	39
	Phú Quốc	12	7	4	3	12	-6	14	5	10

Vùng Biển	Độ cao sóng biển dự báo trong 48 giờ		
	Độ cao sóng lớn nhất (m)	Hướng thịnh hành	Ghi chú
Bắc vịnh Bắc Bộ	0.3 - 1.3	Nam, Đông Nam	
Nam vịnh Bắc Bộ	0.6 - 1.2	Đông Nam	
Quảng Trị đến Quảng Ngãi	0.6 - 1.2	Đông, Đông Nam	
Bình Định đến Ninh Thuận	0.6 - 0.7	Đông, Đông Bắc	
Bình Thuận đến Cà Mau	0.3 - 0.6	Đông Bắc, Đông	
Cà Mau đến Kiên Giang	0.3 - 0.3	Nam, Đông, Đông Nam	
Quần đảo Hoàng Sa	0.7 - 0.7	Đông, Đông Bắc	
Quần đảo Trường Sa	0.4 - 0.7	Đông Bắc	
Bắc Biển Đông	0.6 - 1.4	Đông, Đông Bắc	
Giữa Biển Đông	0.3 - 0.9	Đông Bắc	
Nam Biển Đông	0.3 - 0.7	Đông Bắc	

Tin phát lúc: 13 giờ 00

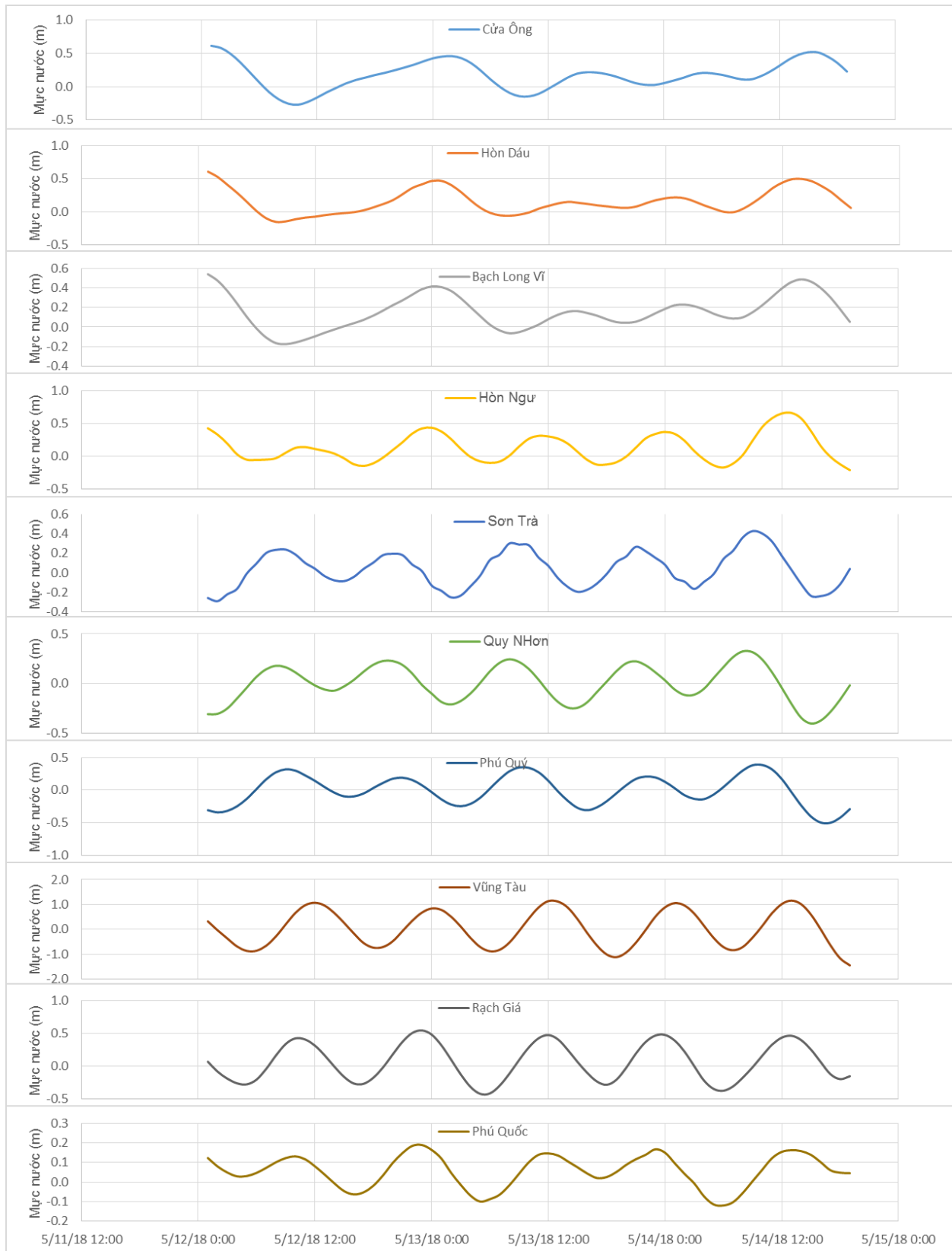
Thời điểm phát tin dự báo tiếp theo: 13 giờ 00 ngày 13/05/2018

Người xây dựng bản tin: Nguyễn Hồng Hạnh

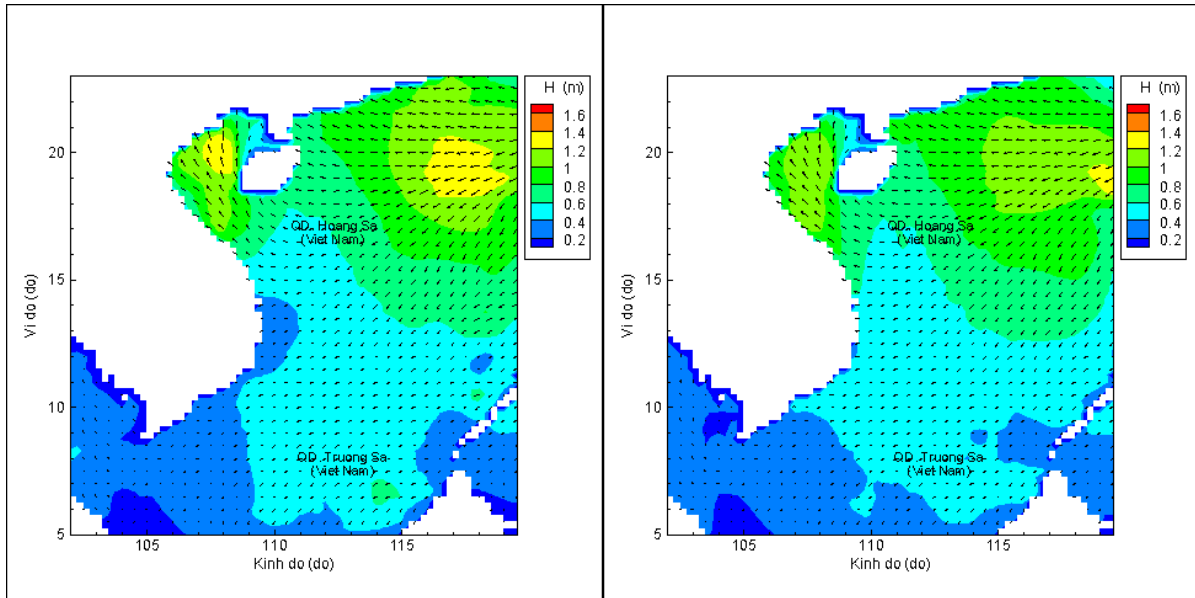
Người soát bản tin: Nguyễn Thị Thanh

Biến trình mực nước tổng cộng tại 10 trạm Hải văn

(Cửa Ông, Hòn Dấu, Bạch Long Vĩ, Hòn Ngur, Sơn Trà, Quy Nhơn, Phú Quý, Vũng Tàu, Rạch Giá, Phú Quốc)

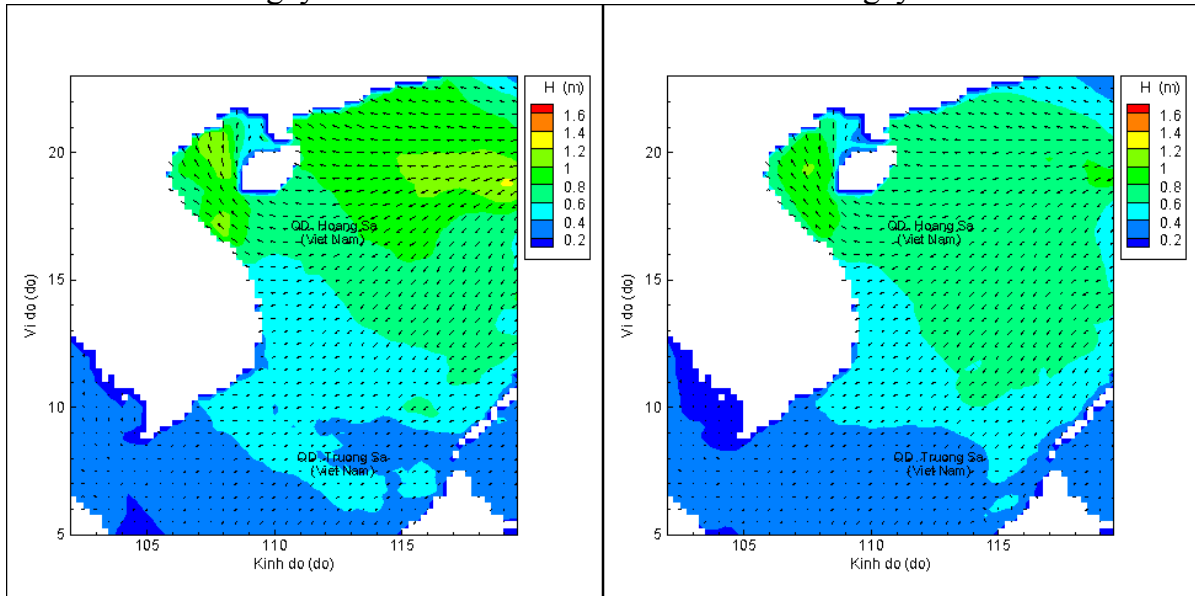


Phân bố độ cao sóng ven bờ và ngoài khơi biển Việt Nam



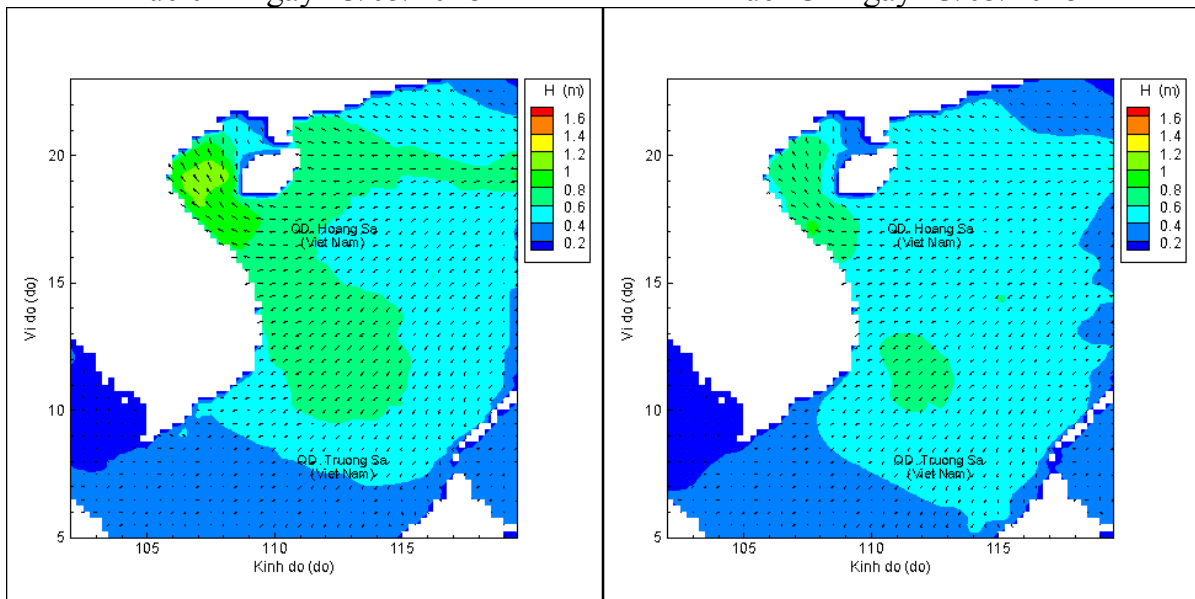
Lúc 13h ngày 12/05/2018

Lúc 19h ngày 12/05/2018



Lúc 01h ngày 13/05/2018

Lúc 13h ngày 13/05/2018



Lúc 01h ngày 14/05/2018

Lúc 13h ngày 14/05/2018