

BẢN TIN DỰ BÁO MỨC NƯỚC VÀ SÓNG BIỂN

(Lúc 13 giờ – 06Z ngày 11/05/2018)

Tỉnh/ TP	Huyện	Mức nước tổng cộng dự báo trong 48 giờ (cm)								
		11/05		12/05				13/05		
		13h	19h	1h	7h	13h	19h	1h	7h	13h
Quảng Ninh	Đầm Hà	-48	22	80	5	-21	5	31	17	3
	Cửa Ông	-40	23	77	9	-13	6	28	7	15
TP. Hải Phòng	Hòn Dấu	-42	22	78	4	-9	-3	35	8	24
	Bạch Long Vĩ	-41	25	72	2	-11	1	44	10	22
Thái Bình	Thái Thụy	-38	20	76	3	-4	-6	39	4	29
Nam Định	Hải Hậu	-31	17	72	5	1	-8	41	3	32
Ninh Bình	Kim Sơn	-24	17	69	3	5	-7	39	2	35
Thanh Hóa	Quảng Xương	-23	13	65	2	7	-10	43	0	36
Nghệ An	Diễn Châu	-25	12	54	7	10	-11	39	-3	38
	Hòn Ngư	-25	10	53	7	8	-11	38	-2	39
Hà Tĩnh	Thạch Hà	-29	9	46	12	2	-7	32	4	35
Quảng Bình	Quảng Trạch	-30	13	23	22	-7	3	13	17	22
	Quảng Ninh	-26	15	12	23	-7	6	6	19	19
Quảng Trị	Gio Linh	-18	19	0	25	-5	11	0	23	17
	Cồn Cỏ	-20	20	0	23	-8	11	-1	22	14
Thừa Thiên Huế	Hương Trà	-11	17	-11	25	-3	15	-8	25	14
	Phú Lộc	-5	14	-20	25	-2	16	-15	25	10
TP. Đà Nẵng	Sơn Trà	3	15	-25	23	-2	17	-19	23	4
	Hoàng Sa	8	18	-29	19	-5	20	-20	27	-12
Quảng Nam	Tam Kỳ	6	15	-31	21	-2	20	-21	29	-4
	Cù Lao Chàm	5	15	-29	23	-2	20	-20	27	-2
Quảng Ngãi	TP. Quảng Ngãi	6	17	-34	19	-7	22	-23	26	-10
	Lý Sơn	7	17	-31	21	-5	22	-21	28	-9
Bình Định	Phú Mỹ	7	21	-31	17	-7	24	-19	24	-15
	Quy Nhơn	8	22	-31	16	-8	23	-19	23	-16
Phú Yên	TP. Tuy Hòa	2	18	-35	11	-9	21	-22	18	-20
Khánh Hòa	TP. Nha Trang	11	21	-31	18	-3	21	-18	22	-12
	Trường Sa	14	18	-28	17	1	15	-17	21	-7
Ninh Thuận	TP. PR-Tháp Chàm	12	22	-35	18	-4	16	-24	19	-12
Bình Thuận	TP. Phan Thiết	28	11	-18	1	28	-9	9	-13	32
	Phú Quý	13	17	-29	17	4	12	-15	17	-2
Bà Rịa Vũng Tàu	Vũng Tàu	91	-38	37	-69	104	-74	78	-85	117
	Côn Đảo	83	-34	33	-66	97	-68	66	-73	106
TPHCM	Cần Giờ	99	-39	42	-76	112	-79	85	-92	126
Tiền Giang	Gò Công Tây	100	-40	44	-77	114	-81	90	-96	130
Bến Tre	Ba Tri	99	-45	47	-78	117	-85	93	-100	134
Trà Vinh	Duyên Hải	101	-48	50	-81	121	-87	92	-99	135
Sóc Trăng	Tân Phú	104	-46	51	-84	123	-79	88	-98	131
Bạc Liêu	TP. Bạc Liêu	94	-32	42	-79	106	-58	67	-78	106
Cà Mau	Năm Căn	72	-9	23	-59	75	-30	35	-48	74
	Trần Văn Thời	25	12	6	-21	33	-7	15	-18	40
Kiên Giang	Rạch Giá	5	16	22	-23	22	1	24	-21	36
	Phú Quốc	4	12	15	-5	7	6	10	-2	13

Vùng Biển	Độ cao sóng biển dự báo trong 48 giờ		
	Độ cao sóng lớn nhất (m)	Hướng thịnh hành	Ghi chú
Bắc vịnh Bắc Bộ	0.3 - 1.5	Nam, Đông Nam	
Nam vịnh Bắc Bộ	0.8 - 1.5	Đông Nam	
Quảng Trị đến Quảng Ngãi	0.7 - 1.4	Đông Nam, Đông	
Bình Định đến Ninh Thuận	0.7 - 0.9	Đông, Đông Bắc	
Bình Thuận đến Cà Mau	0.3 - 0.7	Đông, Đông Bắc	
Cà Mau đến Kiên Giang	0.3 - 0.4	Nam, Đông Nam, Đông	
Quần đảo Hoàng Sa	0.8 - 0.9	Đông Bắc, Đông	
Quần đảo Trường Sa	0.5 - 0.7	Đông Bắc	
Bắc Biển Đông	0.8 - 1.8	Đông Bắc, Đông	
Giữa Biển Đông	0.4 - 1.0	Đông Bắc	
Nam Biển Đông	0.3 - 0.7	Đông Bắc, Đông	

Tin phát lúc: 13 giờ 00

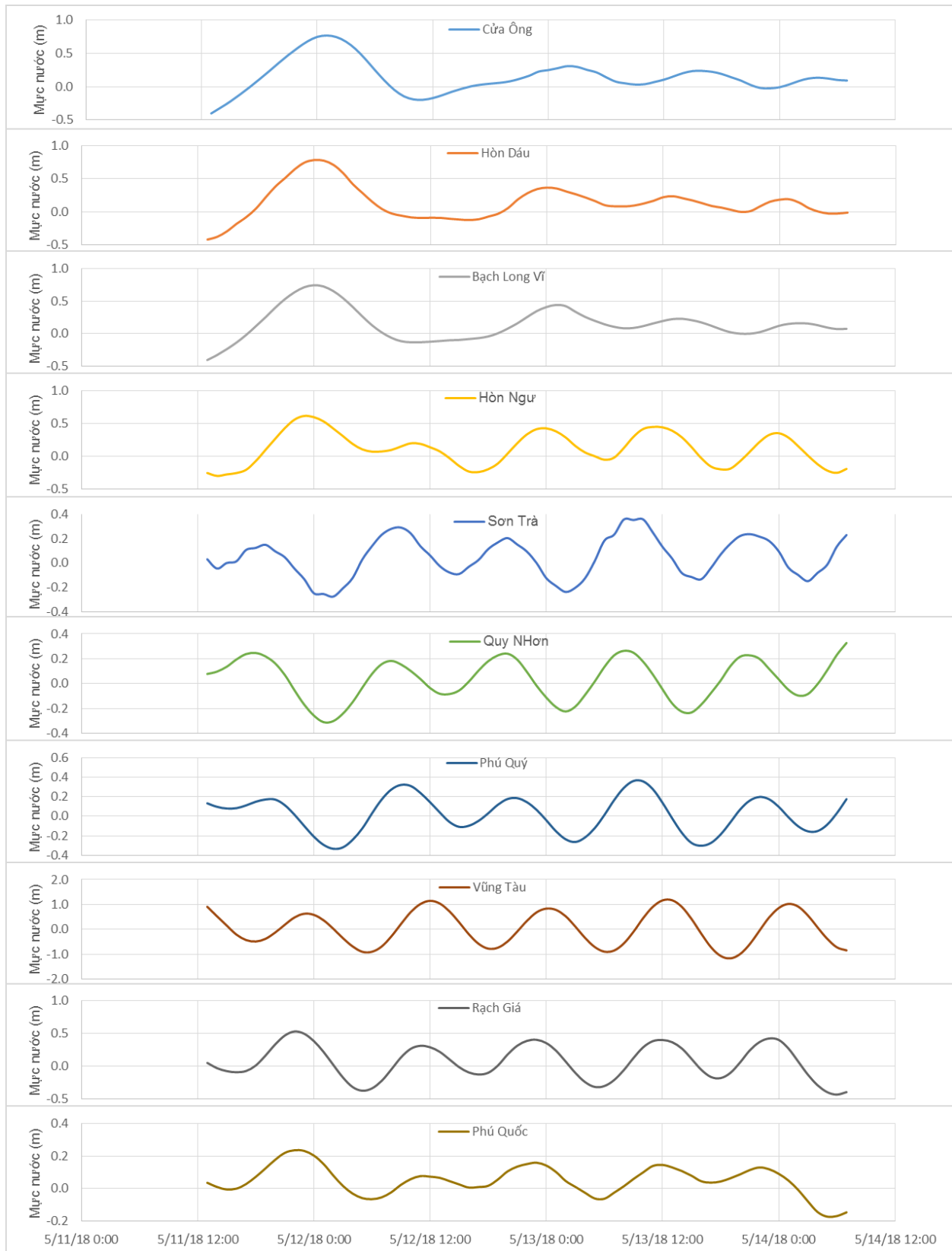
Thời điểm phát tin dự báo tiếp theo: 13 giờ 00 ngày 12/05/2018

Người xây dựng bản tin: Dương Ngọc Tiến, Nguyễn Thị Phương

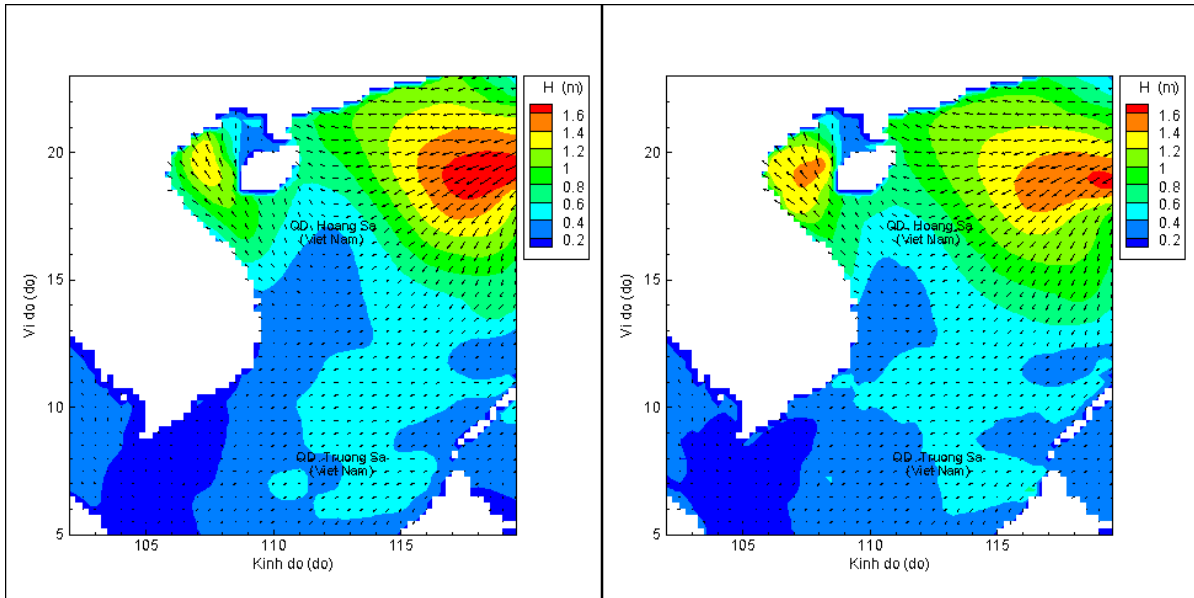
Người soát bản tin: Lê Quốc Huy

Biến trình mực nước tổng cộng tại 10 trạm Hải văn

(Cửa Ông, Hòn Dấu, Bạch Long Vĩ, Hòn Ngur, Sơn Trà, Quy Nhơn, Phú Quý, Vũng Tàu, Rạch Giá, Phú Quốc)

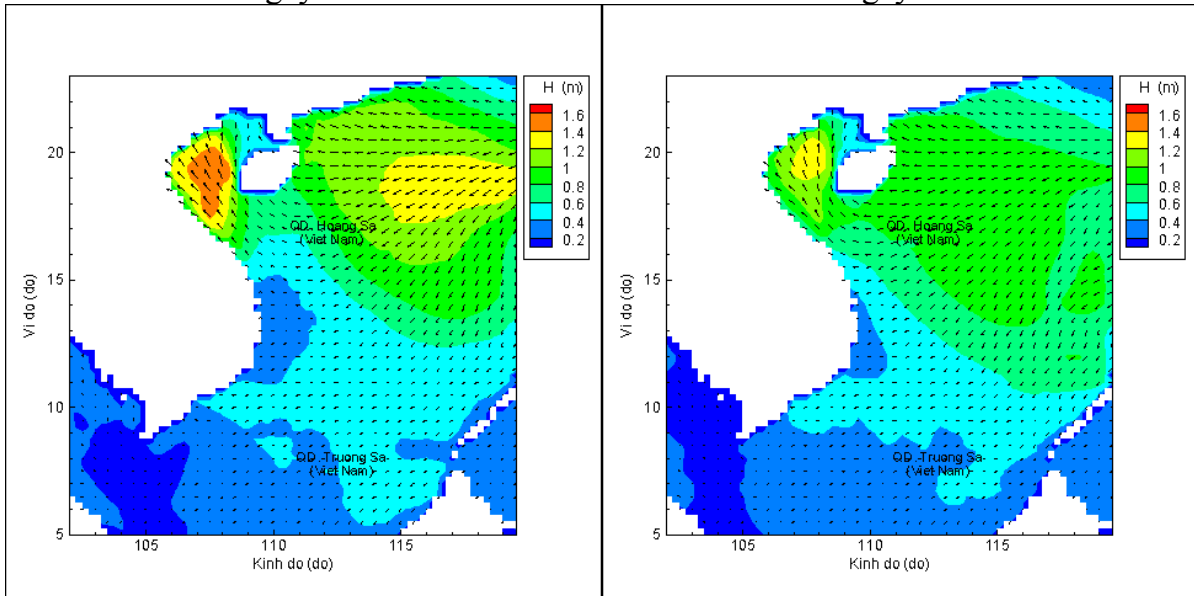


Phân bố độ cao sóng ven bờ và ngoài khơi biển Việt Nam



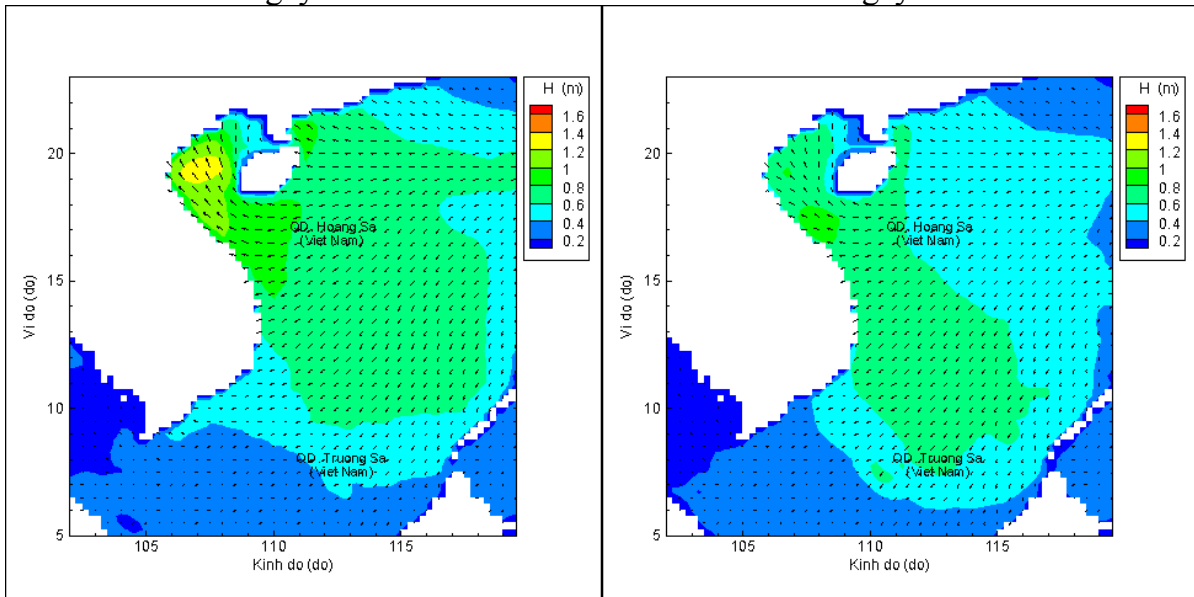
Lúc 13h ngày 11/05/2018

Lúc 19h ngày 11/05/2018



Lúc 01h ngày 12/05/2018

Lúc 13h ngày 12/05/2018



Lúc 01h ngày 13/05/2018

Lúc 13h ngày 13/05/2018