

BẢN TIN DỰ BÁO MỨC NƯỚC VÀ SÓNG BIỂN

(Lúc 13 giờ – 06Z ngày 03/05/2018)

Tỉnh/ TP	Huyện	Mức nước tổng cộng dự báo trong 48 giờ (cm)								
		03/05		04/05				05/05		
		13h	19h	1h	7h	13h	19h	1h	7h	13h
Quảng Ninh	Đầm Hà	-86	6	132	-31	-98	1	141	4	-115
	Cửa Ông	-87	15	122	-26	-97	3	137	2	-107
TP. Hải Phòng	Hòn Dấu	-91	19	108	-18	-92	2	127	0	-96
	Bạch Long Vĩ	-81	29	103	-31	-88	16	118	-10	-97
Thái Bình	Thái Thụy	-90	20	101	-16	-88	3	121	-2	-90
Nam Định	Hải Hậu	-89	26	89	-10	-85	7	111	2	-79
Ninh Bình	Kim Sơn	-89	24	89	-8	-84	6	111	-1	-75
Thanh Hóa	Quảng Xương	-86	23	83	-6	-81	5	105	0	-70
Nghệ An	Diễn Châu	-81	25	71	-2	-71	9	92	6	-60
	Hòn Ngư	-78	28	67	-2	-72	9	88	7	-62
Hà Tĩnh	Thạch Hà	-75	31	54	5	-70	13	74	15	-59
Quảng Bình	Quảng Trạch	-67	28	25	18	-58	19	42	18	-49
	Quảng Ninh	-54	29	8	21	-46	24	23	18	-36
Quảng Trị	Gio Linh	-37	33	-5	19	-33	29	6	13	-24
	Cồn Cỏ	-38	36	-6	16	-34	32	6	10	-25
Thừa Thiên Huế	Hương Trà	-24	31	-19	15	-18	31	-14	9	-9
	Phú Lộc	-14	27	-31	13	-5	33	-31	6	2
TP. Đà Nẵng	Sơn Trà	3	28	-40	13	4	34	-42	3	10
	Hoàng Sa	23	30	-50	-5	23	42	-49	-14	23
Quảng Nam	Tam Kỳ	9	27	-50	8	14	38	-49	0	20
	Cù Lao Chàm	7	27	-45	9	12	37	-46	1	17
Quảng Ngãi	TP. Quảng Ngãi	18	31	-58	5	19	42	-57	-5	24
	Lý Sơn	19	30	-54	4	22	41	-54	-6	24
Bình Định	Phú Mỹ	20	32	-58	4	21	42	-57	-8	23
	Quy Nhơn	17	33	-59	4	21	44	-57	-5	25
Phú Yên	TP. Tuy Hòa	11	32	-63	-4	16	40	-61	-13	21
Khánh Hòa	TP. Nha Trang	18	41	-61	2	22	50	-56	-10	24
	Trường Sa	28	41	-59	-5	28	51	-56	-19	27
Ninh Thuận	TP. PR-Tháp Chàm	19	47	-67	1	19	51	-64	-14	20
Bình Thuận	TP. Phan Thiết	15	64	-74	-1	31	64	-61	-32	41
	Phú Quý	22	46	-67	-1	27	54	-62	-18	29
Bà Rịa Vũng Tàu	Vũng Tàu	64	37	-26	-71	86	34	-3	-104	88
	Côn Đảo	63	42	-20	-86	79	40	6	-113	77
TPHCM	Cần Giờ	66	36	-14	-76	90	30	8	-113	94
Tiền Giang	Gò Công Tây	66	36	-11	-78	93	27	13	-117	99
Bến Tre	Ba Tri	69	34	-8	-85	98	25	20	-125	104
Trà Vinh	Duyên Hải	78	29	-6	-100	103	24	25	-132	104
Sóc Trăng	Tân Phú	83	22	14	-112	102	20	37	-139	95
Bạc Liêu	TP. Bạc Liêu	92	14	41	-128	92	21	54	-143	73
Cà Mau	Năm Căn	70	26	41	-112	58	32	51	-117	38
	Trần Văn Thời	9	33	19	-42	11	19	35	-44	3
Kiên Giang	Rạch Giá	-27	31	4	5	-10	10	26	1	-16
	Phú Quốc	-18	13	18	10	-18	2	23	16	-23

Vùng Biển	Độ cao sóng biển dự báo trong 48 giờ		
	Độ cao sóng lớn nhất (m)	Hướng thịnh hành	Ghi chú
Bắc vịnh Bắc Bộ	0.3 - 0.6	Đông Nam	
Nam vịnh Bắc Bộ	0.5 - 0.8	Đông Nam, Đông	
Quảng Trị đến Quảng Ngãi	0.4 - 0.8	Đông, Đông Nam	
Bình Định đến Ninh Thuận	0.5 - 0.8	Đông	
Bình Thuận đến Cà Mau	0.3 - 0.8	Đông Bắc, Đông	
Cà Mau đến Kiên Giang	0.3 - 0.4	Đông, Đông Nam	
Quần đảo Hoàng Sa	0.8 - 1.0	Đông	
Quần đảo Trường Sa	0.4 - 1.0	Đông Bắc, Đông	
Bắc Biển Đông	0.7 - 2.5	Đông, Đông Bắc	Cảnh báo
Giữa Biển Đông	0.4 - 1.3	Đông, Đông Bắc	
Nam Biển Đông	0.3 - 0.8	Đông Bắc	

Tin phát lúc: 13 giờ 00

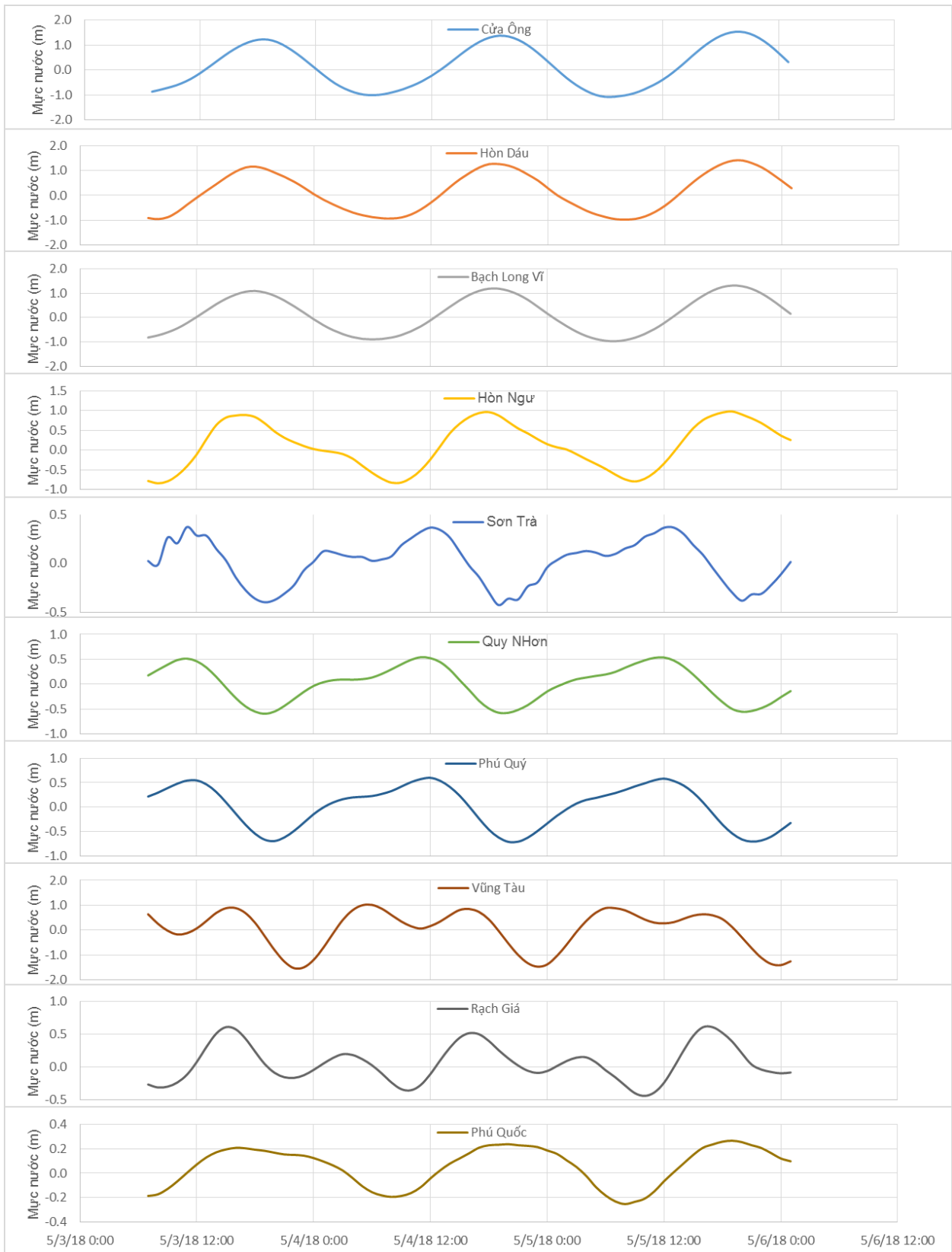
Thời điểm phát tin dự báo tiếp theo: 13 giờ 00 ngày 04/05/2018

Người xây dựng bản tin: Dương Ngọc Tiên, Nguyễn Thị Phương

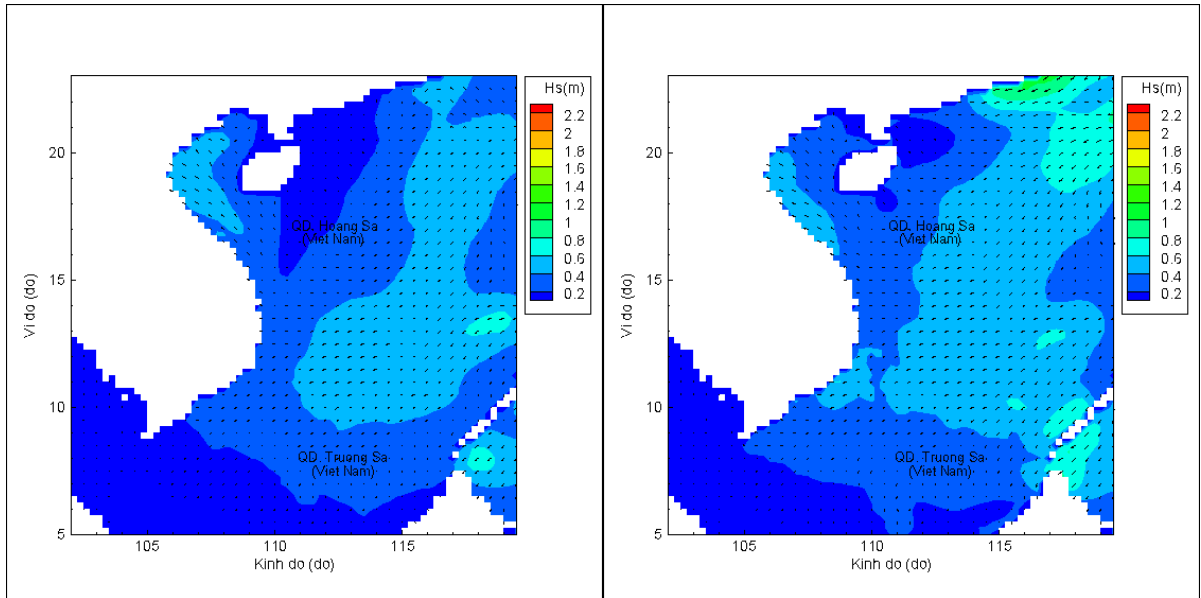
Người soát bản tin: Lê Quốc Huy

Biến trình mực nước tổng cộng tại 10 trạm Hải văn

(Cửa Ông, Hòn Dấu, Bạch Long Vĩ, Hòn Ngư, Sơn Trà, Quy Nhơn, Phú Quý, Vũng Tàu, Rạch Giá, Phú Quốc)

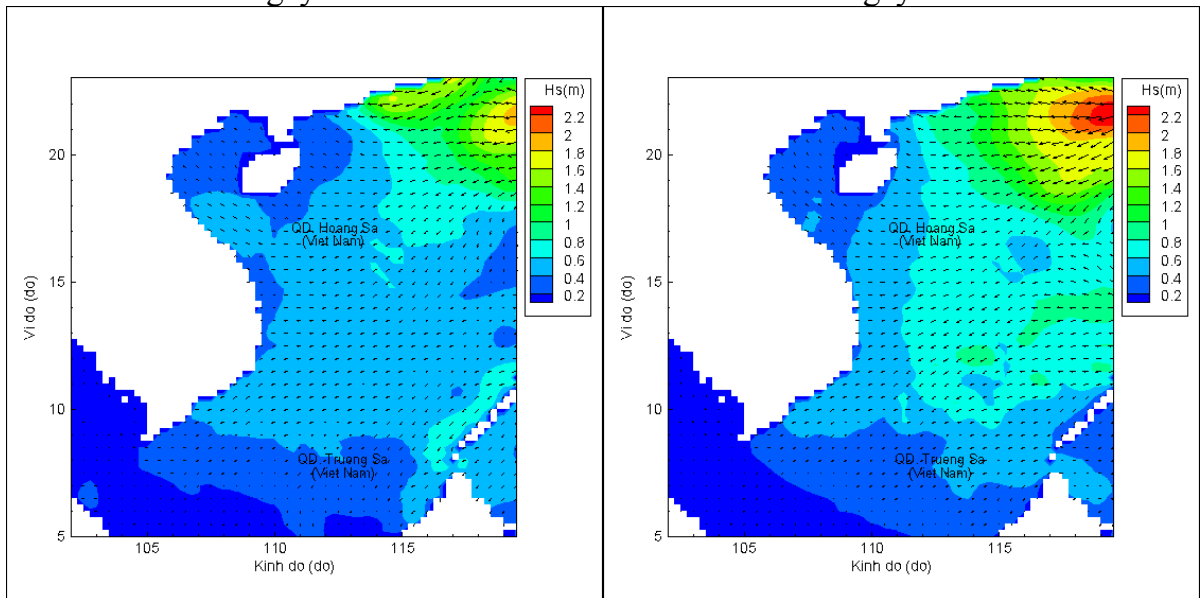


Phân bố độ cao sóng ven bờ và ngoài khơi biển Việt Nam



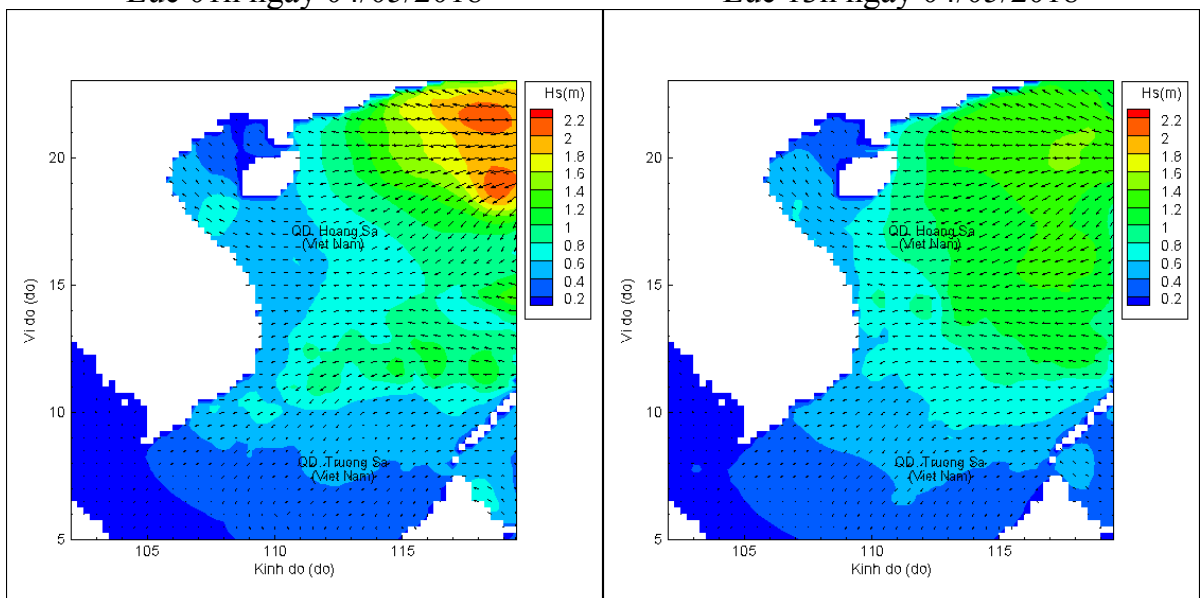
Lúc 13h ngày 03/05/2018

Lúc 19h ngày 03/05/2018



Lúc 01h ngày 04/05/2018

Lúc 13h ngày 04/05/2018



Lúc 01h ngày 05/05/2018

Lúc 13h ngày 05/05/2018