

BẢN TIN DỰ BÁO MỨC NƯỚC VÀ SÓNG BIỂN

(Lúc 13 giờ – 06Z ngày 14/04/2018)

Tỉnh/ TP	Huyện	Mức nước tổng cộng dự báo trong 48 giờ (cm)								
		14/04		15/04				16/04		
		13h	19h	1h	7h	13h	19h	1h	7h	13h
Quảng Ninh	Đầm Hà	37	-58	-14	21	41	-63	-25	-15	67
	Cửa Ông	30	-43	-25	44	38	-31	-40	-9	44
TP. Hải Phòng	Hòn Dấu	17	-26	-36	60	15	-16	-52	20	29
	Bạch Long Vĩ	16	-31	-22	50	17	-28	-48	14	33
Thái Bình	Thái Thụy	11	-18	-41	63	8	-9	-57	26	21
Nam Định	Hải Hậu	6	-6	-46	74	-1	6	-66	34	11
Ninh Bình	Kim Sơn	5	-2	-43	78	-7	9	-66	35	6
Thanh Hóa	Quảng Xương	2	4	-44	80	-6	16	-67	38	4
Nghệ An	Diễn Châu	2	10	-36	69	-3	23	-65	36	0
	Hòn Ngư	3	9	-37	67	-4	24	-64	36	-1
Hà Tĩnh	Thạch Hà	6	8	-34	61	-3	24	-60	34	-1
Quảng Bình	Quảng Trạch	12	2	-26	41	3	21	-45	24	-1
	Quảng Ninh	9	3	-17	33	2	22	-37	23	-1
Quảng Trị	Gio Linh	10	4	-6	25	2	21	-26	19	0
	Cồn Cỏ	8	1	-6	26	0	17	-28	19	-1
Thừa Thiên Huế	Hương Trà	8	3	4	14	4	18	-14	13	2
	Phú Lộc	6	2	10	4	4	14	-5	8	3
TP. Đà Nẵng	Sơn Trà	5	2	15	-4	3	9	1	5	3
	Hoàng Sa	3	-5	30	-14	4	-9	15	-3	10
Quảng Nam	Tam Kỳ	1	1	22	-12	1	3	10	3	4
	Cù Lao Chàm	3	1	21	-10	2	3	7	2	4
Quảng Ngãi	TP. Quảng Ngãi	0	-2	26	-14	-2	-5	11	1	4
	Lý Sơn	2	-3	27	-13	2	-5	12	0	7
Bình Định	Phú Mỹ	-1	-5	29	-12	-1	-9	13	2	5
	Quy Nhơn	-2	-3	29	-11	-4	-11	12	0	2
Phú Yên	Tp. Tuy Hòa	-8	-6	25	-13	-5	-11	9	-1	-3
Khánh Hòa	TP. Nha Trang	-3	3	27	-7	-3	-1	11	5	0
	Trường Sa	-5	5	23	-2	-4	3	6	9	-1
Ninh Thuận	TP. PR-Tháp Chàm	-4	6	23	-7	-10	2	2	7	-8
Bình Thuận	TP. Phan Thiết	-48	52	-15	47	-56	61	-43	65	-55
	Phú Quý	-12	12	16	5	-14	13	-5	17	-13
Bà Rịa Vũng Tàu	Vũng Tàu	-118	117	-67	115	-116	115	-87	118	-82
	Côn Đảo	-103	97	-59	94	-94	91	-73	90	-64
TPHCM	Cần Giờ	-122	127	-71	123	-121	126	-89	125	-83
Tiền Giang	Gò Công Tây	-124	132	-74	128	-123	131	-92	132	-84
Bến Tre	Ba Tri	-126	131	-76	127	-122	129	-93	129	-80
Trà Vinh	Duyên Hải	-127	125	-76	121	-118	118	-90	117	-78
Sóc Trăng	Tân Phú	-116	114	-64	109	-103	103	-73	100	-63
Bạc Liêu	TP. Bạc Liêu	-85	77	-31	74	-65	61	-31	56	-22
Cà Mau	Năm Căn	-49	44	-3	43	-31	26	-4	25	2
	Trần Văn Thời	-22	39	-10	31	-23	29	-19	31	-19
Kiên Giang	Rạch Giá	-28	52	-20	48	-36	43	-33	56	-42
	Phú Quốc	8	21	-1	18	-2	12	-6	18	-3

Vùng Biển	Độ cao sóng biển dự báo trong 48 giờ		
	Độ cao sóng lớn nhất (m)	Hướng thịnh hành	Ghi chú
Bắc vịnh Bắc Bộ	0.3 - 2.2	Đông Bắc	Cảnh báo
Nam vịnh Bắc Bộ	1.0 - 1.9	Đông Nam, Đông Bắc	
Quảng Trị đến Quảng Ngãi	0.8 - 1.2	Đông Nam, Đông	
Bình Định đến Ninh Thuận	0.9 - 1.3	Đông, Đông Bắc	
Bình Thuận đến Cà Mau	0.3 - 1.6	Đông	
Cà Mau đến Kiên Giang	0.3 - 0.7	Đông Nam, Đông	
Quần đảo Hoàng Sa	1.0 - 1.1	Đông Nam, Đông Bắc	
Quần đảo Trường Sa	0.8 - 1.3	Đông, Đông Bắc	
Bắc Biển Đông	0.6 - 1.9	Đông, Đông Bắc	
Giữa Biển Đông	0.5 - 1.3	Đông, Đông Bắc	
Nam Biển Đông	0.6 - 1.4	Đông, Đông Bắc	

Tin phát lúc: 13 giờ 00

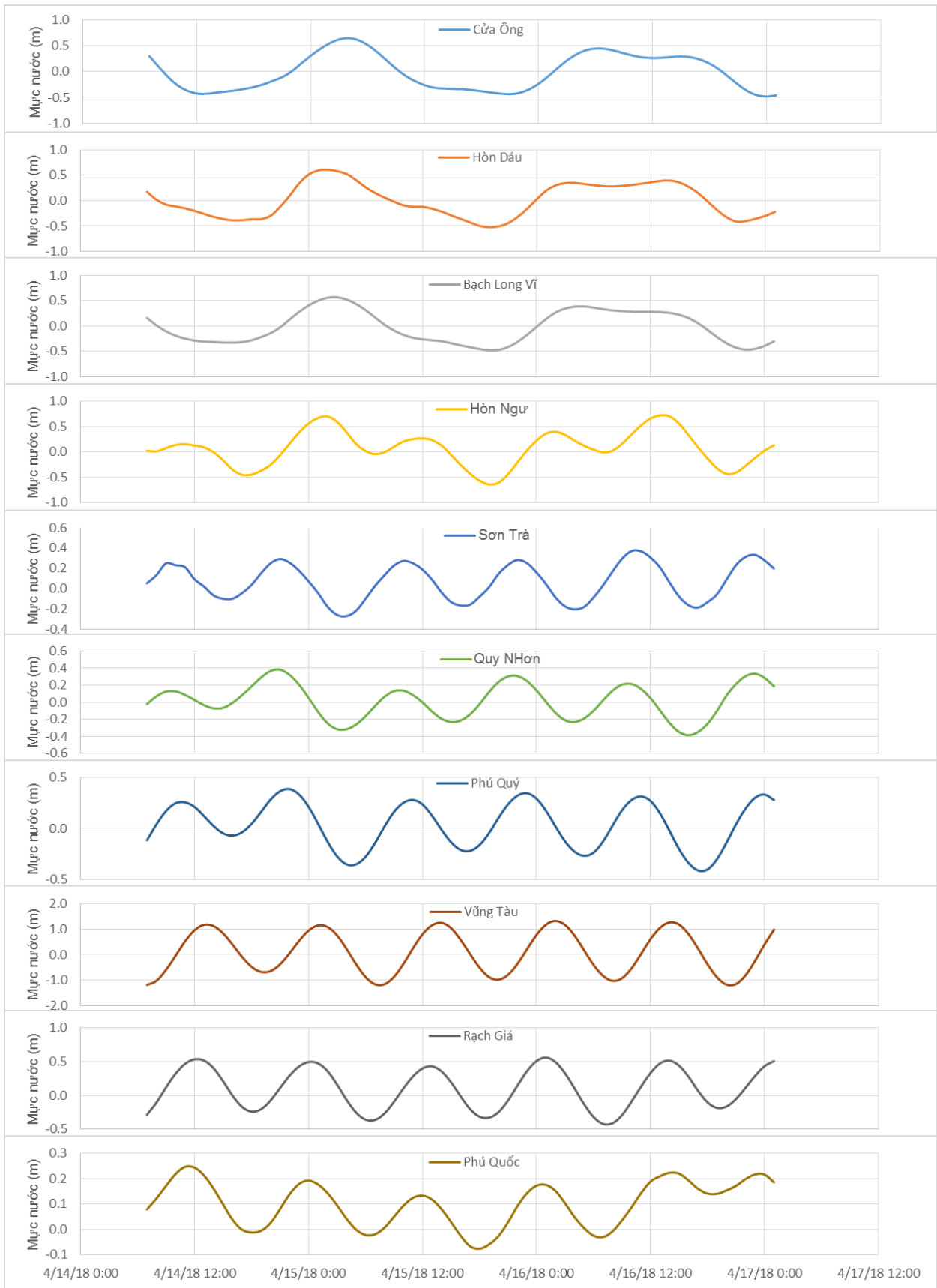
Thời điểm phát tin dự báo tiếp theo: 13 giờ 00 ngày 15/04/2018

Người xây dựng bản tin: Khương Văn Hải

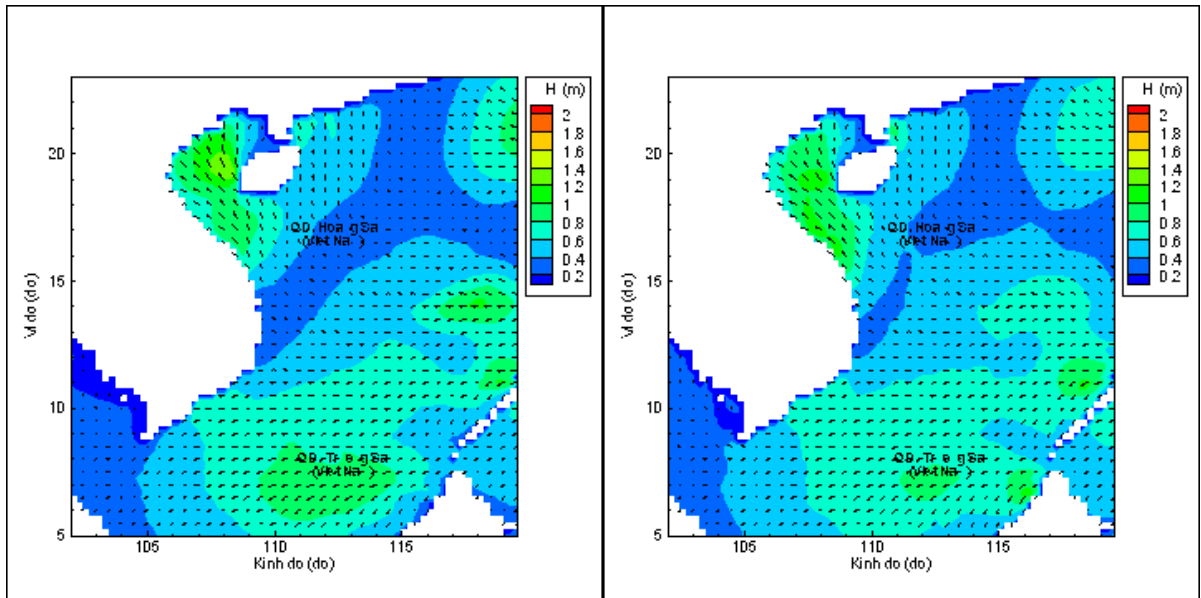
Người soát bản tin: Lê Quốc Huy

Biến trình mực nước tổng cộng tại 10 trạm Hải văn

(Cửa Ông, Hòn Dấu, Bạch Long Vĩ, Hòn Ngự, Sơn Trà, Quy Nhơn, Phú Quý, Vũng Tàu, Rạch Giá, Phú Quốc)

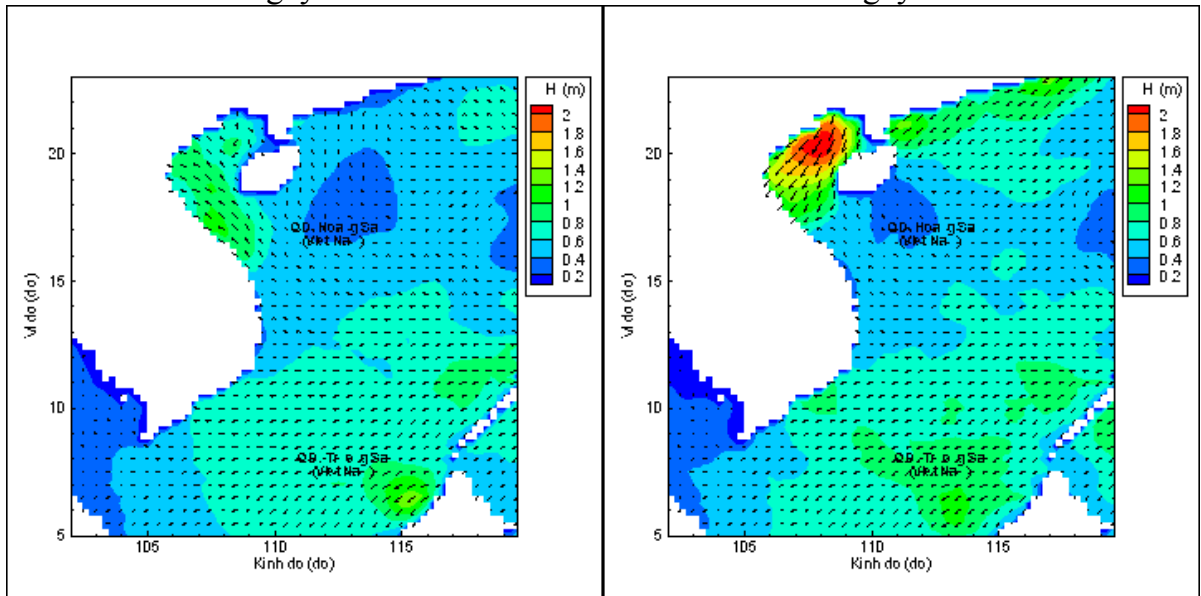


Phân bố độ cao sóng ven bờ và ngoài khơi biển Việt Nam



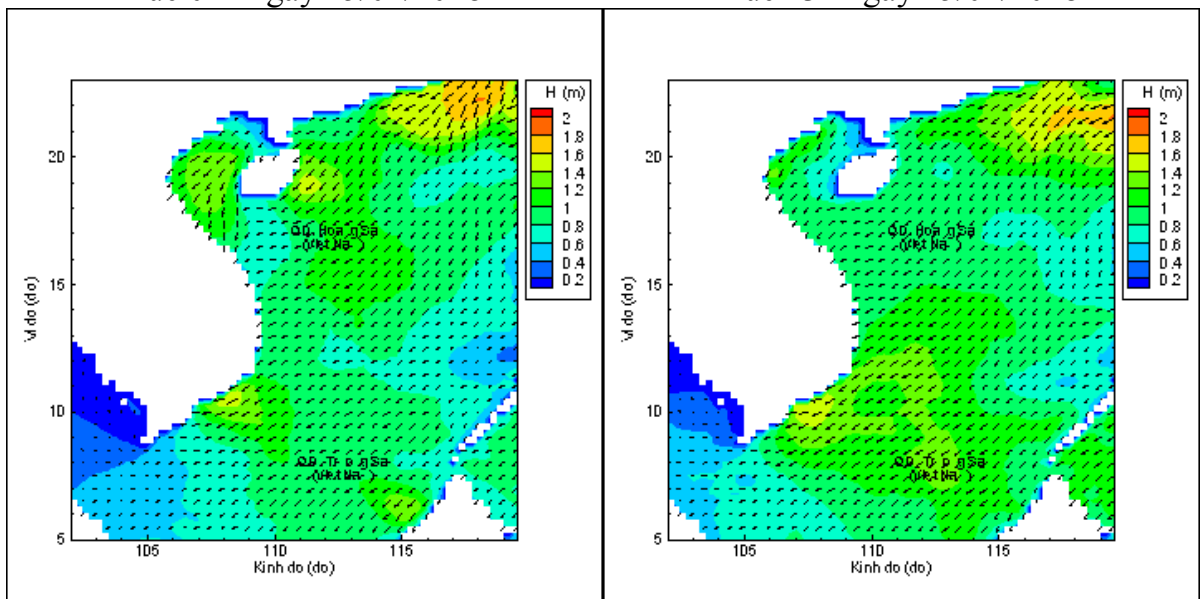
Lúc 13h ngày 14/04/2018

Lúc 19h ngày 14/04/2018



Lúc 01h ngày 15/04/2018

Lúc 13h ngày 15/04/2018



Lúc 01h ngày 16/04/2018

Lúc 13h ngày 16/04/2018