

**BẢN TIN DỰ BÁO MỨC NƯỚC VÀ SÓNG BIỂN**

(Lúc 13 giờ – 06Z ngày 12/04/2018)

Tỉnh/ TP	Huyện	Mức nước tổng cộng dự báo trong 48 giờ (cm)								
		12/04		13/04				14/04		
		13h	19h	1h	7h	13h	19h	1h	7h	13h
Quảng Ninh	Đầm Hà	-2	-77	5	97	31	-60	-1	65	47
	Cửa Ông	1	-70	3	103	24	-47	-8	76	34
TP. Hải Phòng	Hòn Dấu	-3	-58	-3	103	18	-32	-18	85	26
	Bạch Long Vĩ	-10	-57	11	94	15	-36	-5	75	28
Thái Bình	Thái Thụy	-6	-52	-4	102	14	-25	-20	86	21
Nam Định	Hải Hậu	-4	-43	-8	99	11	-13	-24	88	15
Ninh Bình	Kim Sơn	-4	-38	-10	98	8	-8	-25	91	12
Thanh Hóa	Quảng Xương	-3	-35	-10	95	7	-5	-28	86	10
Nghệ An	Diễn Châu	3	-31	-8	84	8	-3	-25	74	9
	Hòn Ngư	3	-32	-8	79	8	-5	-24	69	9
Hà Tĩnh	Thạch Hà	9	-34	-6	66	12	-8	-21	59	11
Quảng Bình	Quảng Trạch	19	-31	2	38	15	-11	-12	36	12
	Quảng Ninh	17	-24	7	23	14	-7	-5	25	10
Quảng Trị	Gio Linh	16	-16	13	11	13	-3	4	15	9
	Cồn Cỏ	13	-18	15	11	11	-6	4	15	7
Thừa Thiên Huế	Hương Trà	15	-8	18	-3	11	0	12	2	9
	Phú Lộc	15	0	20	-16	11	2	17	-9	9
TP. Đà Nẵng	Sơn Trà	17	6	22	-26	9	2	21	-19	7
	Hoàng Sa	3	13	32	-33	2	3	32	-23	4
Quảng Nam	Tam Kỳ	11	12	25	-34	6	4	26	-25	5
	Cù Lao Chàm	13	10	25	-31	7	4	24	-23	6
Quảng Ngãi	TP. Quảng Ngãi	7	13	29	-38	1	3	29	-28	0
	Lý Sơn	7	14	29	-35	3	4	30	-25	3
Bình Định	Phú Mỹ	4	14	33	-37	-2	1	31	-26	-3
	Quy Nhơn	3	15	36	-35	-2	2	33	-25	-5
Phú Yên	Tp. Tuy Hòa	-1	12	27	-39	-7	2	30	-26	-8
Khánh Hòa	TP. Nha Trang	2	19	33	-34	-2	9	32	-22	-6
	Trường Sa	-3	23	31	-29	-5	12	28	-17	-6
Ninh Thuận	TP. PR-Tháp Chàm	3	19	33	-37	-7	7	27	-24	-11
Bình Thuận	TP. Phan Thiết	-19	47	21	-7	-36	46	2	19	-52
	Phú Quý	-3	25	30	-29	-10	16	24	-14	-15
Bà Rịa Vũng Tàu	Vũng Tàu	-83	109	-24	60	-109	118	-49	95	-119
	Côn Đảo	-82	93	-13	46	-99	97	-38	77	-101
TPHCM	Cần Giờ	-83	115	-26	67	-113	125	-49	104	-121
Tiền Giang	Gò Công Tây	-83	118	-27	71	-114	129	-51	109	-122
Bến Tre	Ba Tri	-86	119	-29	73	-115	130	-55	109	-122
Trà Vinh	Duyên Hải	-94	118	-28	70	-118	126	-55	104	-123
Sóc Trăng	Tân Phú	-93	110	-20	68	-111	115	-45	97	-110
Bạc Liêu	TP. Bạc Liêu	-84	84	1	55	-92	82	-17	74	-79
Cà Mau	Năm Căn	-63	54	22	36	-65	46	7	47	-47
	Trần Văn Thời	-13	23	16	26	-34	16	1	36	-19
Kiên Giang	Rạch Giá	4	18	-6	55	-26	14	-17	51	-19
	Phú Quốc	20	9	4	26	-4	-1	-3	25	10

Vùng Biển	Độ cao sóng biển dự báo trong 48 giờ		
	Độ cao sóng lớn nhất (m)	Hướng thịnh hành	Ghi chú
Bắc vịnh Bắc Bộ	0.3 - 2.2	Nam	Cảnh báo
Nam vịnh Bắc Bộ	0.5 - 1.9	Đông Nam	
Quảng Trị đến Quảng Ngãi	0.6 - 1.4	Đông Nam	
Bình Định đến Ninh Thuận	0.5 - 0.8	Đông, Đông Nam	
Bình Thuận đến Cà Mau	0.3 - 1.1	Đông, Đông Bắc	
Cà Mau đến Kiên Giang	0.3 - 1.2	Đông Nam, Đông	
Quần đảo Hoàng Sa	0.6 - 1.6	Đông Nam	
Quần đảo Trường Sa	0.3 - 1.2	Đông	
Bắc Biển Đông	0.4 - 1.1	Đông, Đông Nam	
Giữa Biển Đông	0.3 - 1.4	Đông	
Nam Biển Đông	0.4 - 1.5	Đông Bắc, Đông	

**Tin phát lúc: 13 giờ 00**

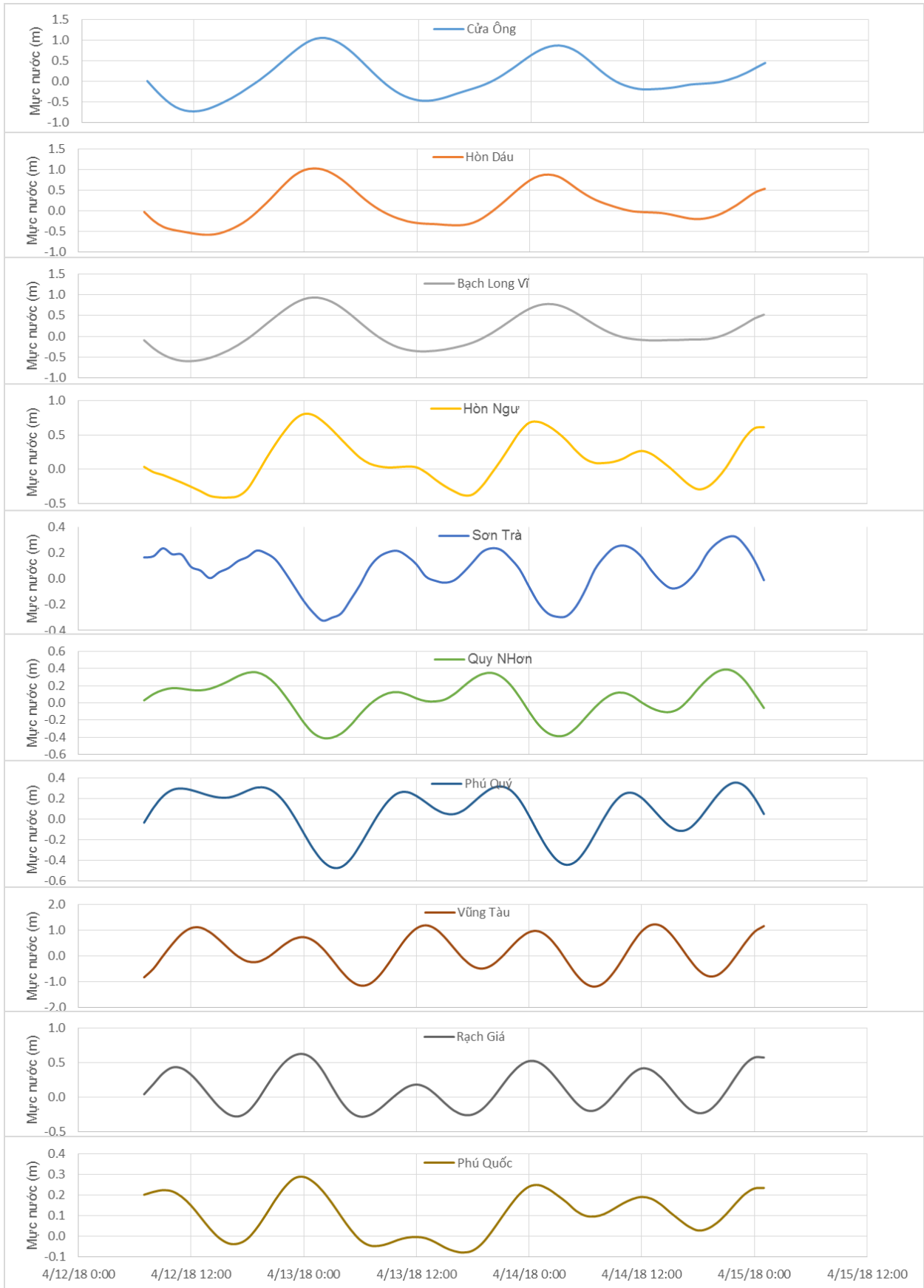
Thời điểm phát tin dự báo tiếp theo: 13 giờ 00 ngày 13/04/2018

Người xây dựng bản tin: Dương Hồng Nhung , Lê Đức Quyền

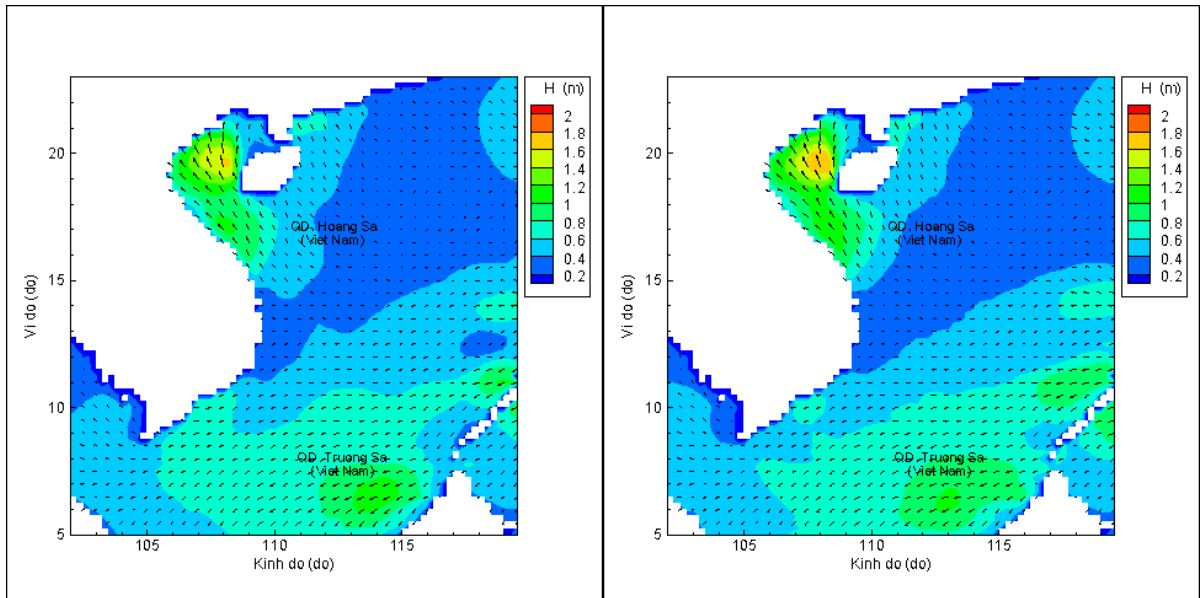
Người soát bản tin: Nguyễn Thị Thanh

# Biến trình mực nước tổng cộng tại 10 trạm Hải vãn

(Cửa Ông, Hòn Dấu, Bạch Long Vĩ, Hòn Ngư, Sơn Trà, Quy Nhơn, Phú Quý, Vũng Tàu, Rạch Giá, Phú Quốc)

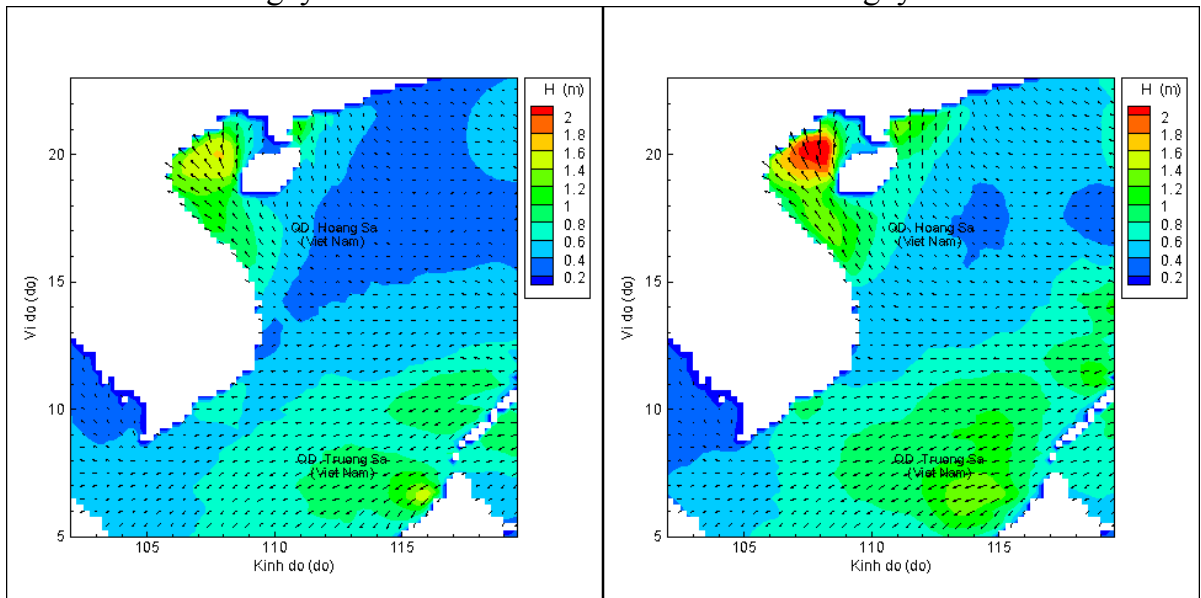


# Phân bố độ cao sóng ven bờ và ngoài khơi biển Việt Nam



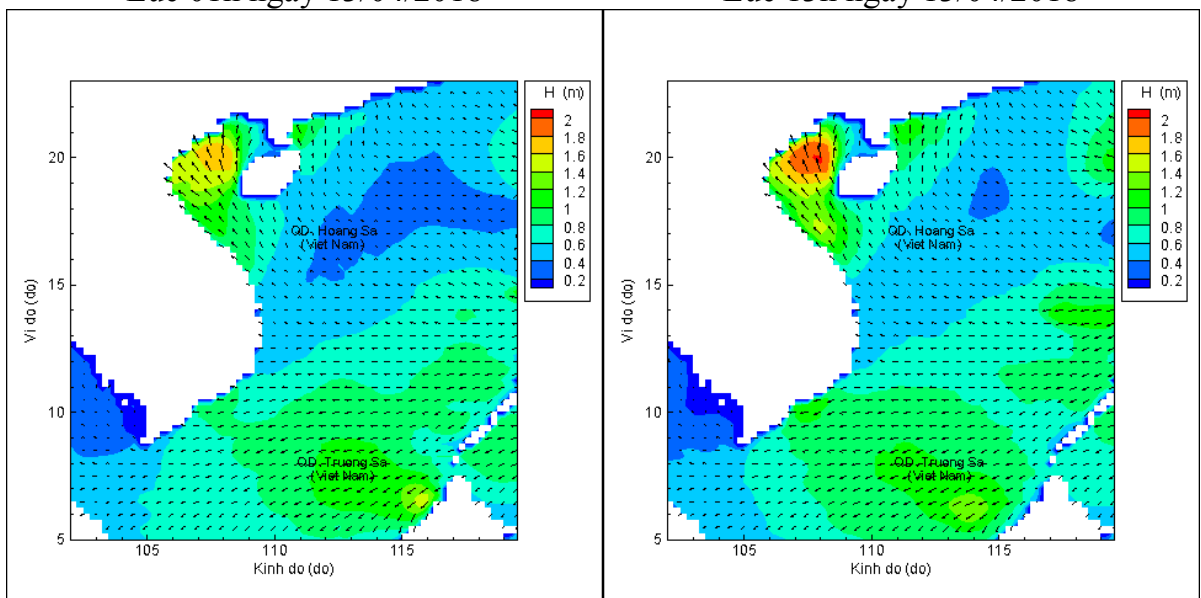
Lúc 13h ngày 12/04/2018

Lúc 19h ngày 12/04/2018



Lúc 01h ngày 13/04/2018

Lúc 13h ngày 13/04/2018



Lúc 01h ngày 14/04/2018

Lúc 13h ngày 14/04/2018