

**BẢN TIN DỰ BÁO MỨC NƯỚC VÀ SÓNG BIỂN**

(Lúc 13 giờ – 06Z ngày 30/03/2018)

Tỉnh/ TP	Huyện	Mức nước tổng cộng dự báo trong 48 giờ (cm)								
		30/03		31/03				01/04		
		13h	19h	1h	7h	13h	19h	1h	7h	13h
Quảng Ninh	Đầm Hà	88	-83	-59	30	107	-50	-42	-20	100
	Cửa Ông	73	-60	-73	46	85	-23	-61	-2	74
TP. Hải Phòng	Hòn Dấu	48	-38	-91	63	56	1	-81	21	46
	Bạch Long Vĩ	47	-54	-71	59	62	-20	-66	14	58
Thái Bình	Thái Thụy	38	-28	-95	68	45	11	-85	28	36
Nam Định	Hải Hậu	25	-9	-100	76	28	27	-94	39	20
Ninh Bình	Kim Sơn	20	-2	-100	78	22	32	-94	41	14
Thanh Hóa	Quảng Xương	16	6	-100	77	17	38	-94	42	10
Nghệ An	Diễn Châu	13	15	-93	71	13	46	-88	41	2
	Hòn Ngư	15	15	-91	68	11	45	-88	40	1
Hà Tĩnh	Thạch Hà	20	12	-83	60	11	43	-82	37	0
Quảng Bình	Quảng Trạch	23	5	-58	42	10	35	-62	31	-4
	Quảng Ninh	15	6	-43	33	3	33	-50	29	-8
Quảng Trị	Gio Linh	8	8	-26	25	-3	30	-37	27	-11
	Cồn Cỏ	7	3	-25	28	-3	26	-38	29	-10
Thừa Thiên Huế	Hương Trà	1	6	-7	14	-7	24	-21	21	-11
	Phú Lộc	-6	4	6	5	-11	19	-8	17	-12
TP. Đà Nẵng	Sơn Trà	-7	6	17	-2	-13	13	1	12	-12
	Hoàng Sa	-12	-13	40	-12	-10	-12	21	3	-4
Quảng Nam	Tam Kỳ	-12	2	29	-8	-14	7	13	9	-12
	Cù Lao Chàm	-10	2	26	-7	-14	8	9	9	-11
Quảng Ngãi	TP. Quảng Ngãi	-13	-4	36	-10	-15	-1	16	9	-12
	Lý Sơn	-12	-5	37	-10	-14	-2	17	7	-10
Bình Định	Phú Mỹ	-13	-9	39	-8	-13	-6	18	9	-9
	Quy Nhơn	-13	-10	39	-8	-12	-7	17	9	-11
Phú Yên	TP. Tuy Hòa	-16	-13	33	-12	-18	-9	14	6	-15
Khánh Hòa	TP. Nha Trang	-16	-3	39	-4	-16	2	16	12	-17
	Trường Sa	-27	3	33	6	-27	5	11	22	-20
Ninh Thuận	TP. PR-Tháp Chàm	-22	4	33	0	-28	6	8	18	-26
Bình Thuận	TP. Phan Thiết	-87	72	-16	72	-92	79	-38	85	-80
	Phú Quý	-37	16	25	14	-39	19	2	30	-33
Bà Rịa Vũng Tàu	Vũng Tàu	-174	133	-70	141	-145	117	-63	125	-92
	Côn Đảo	-150	96	-49	117	-120	78	-45	97	-71
TPHCM	Cần Giờ	-178	143	-74	151	-149	126	-63	135	-90
Tiền Giang	Gò Công Tây	-181	148	-78	159	-152	132	-65	144	-92
Bến Tre	Ba Tri	-183	143	-79	158	-149	129	-66	141	-89
Trà Vinh	Duyên Hải	-184	133	-73	149	-145	112	-59	124	-83
Sóc Trăng	Tân Phú	-167	112	-57	134	-122	86	-34	102	-59
Bạc Liêu	TP. Bạc Liêu	-118	53	-10	88	-67	23	18	50	-6
Cà Mau	Năm Căn	-71	11	16	55	-30	-9	36	26	16
	Trần Văn Thời	-32	27	-15	49	-33	22	-8	47	-15
Kiên Giang	Rạch Giá	-23	40	-33	57	-37	36	-24	65	-33
	Phú Quốc	15	13	-11	18	5	9	2	28	7

Vùng Biển	Độ cao sóng biển dự báo trong 48 giờ		
	Độ cao sóng lớn nhất (m)	Hướng thịnh hành	Ghi chú
Bắc vịnh Bắc Bộ	0.3 - 0.6	Đông Nam, Đông	
Nam vịnh Bắc Bộ	0.3 - 0.8	Đông, Đông Nam	
Quảng Trị đến Quảng Ngãi	0.8 - 1.3	Đông, Đông Bắc	
Bình Định đến Ninh Thuận	1.2 - 1.6	Đông Bắc	
Bình Thuận đến Cà Mau	0.3 - 2.0	Đông Bắc, Đông	Cảnh Báo
Cà Mau đến Kiên Giang	0.3 - 0.7	Đông Nam, Đông	
Quần đảo Hoàng Sa	1.2 - 1.4	Đông Bắc	
Quần đảo Trường Sa	0.7 - 1.2	Bắc	
Bắc Biển Đông	1.0 - 2.5	Đông Bắc, Đông	Cảnh Báo
Giữa Biển Đông	0.6 - 1.6	Bắc, Đông Bắc	
Nam Biển Đông	0.4 - 1.3	Bắc, Đông Bắc	

**Tin phát lúc: 13 giờ 00**

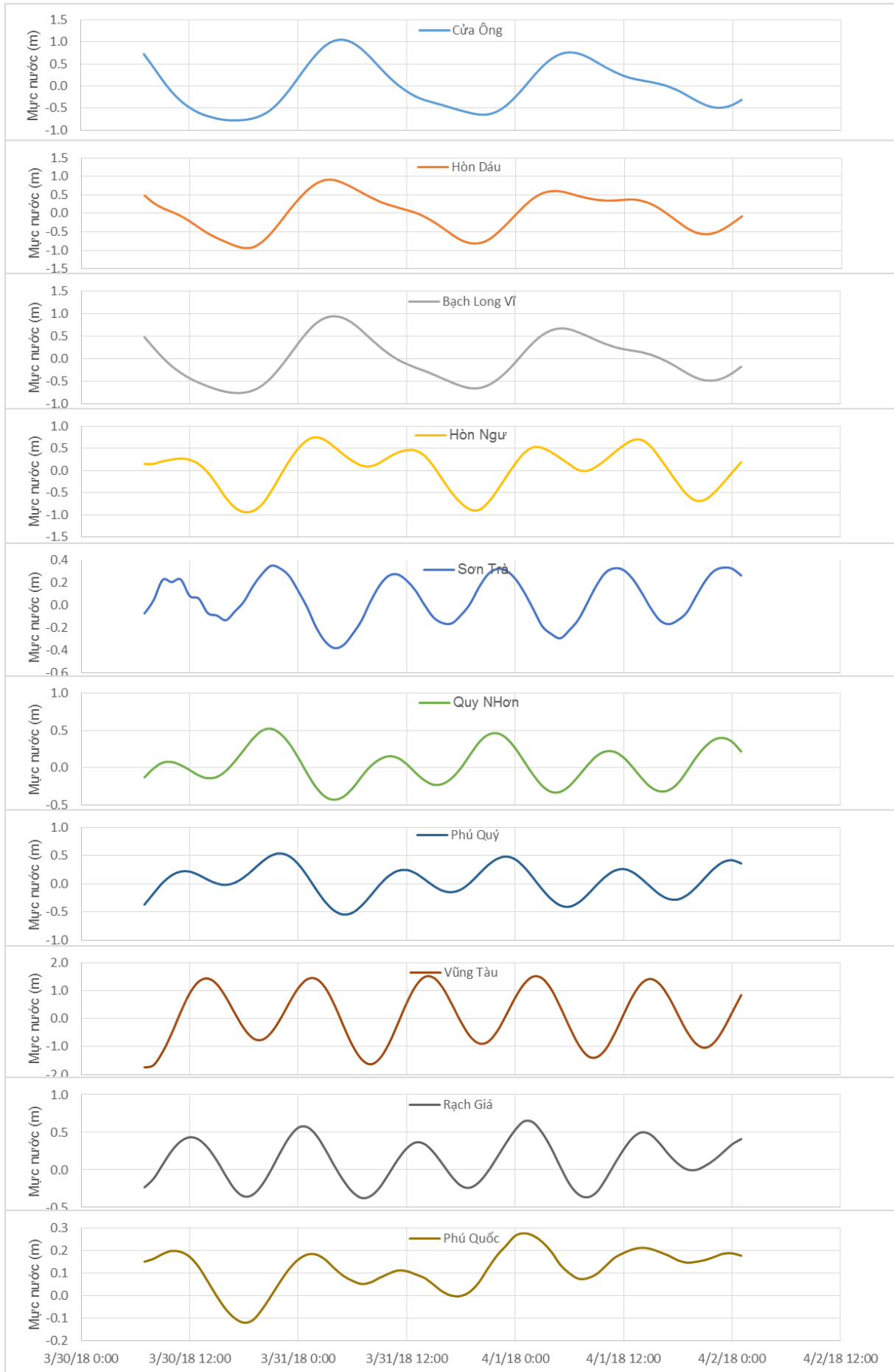
Thời điểm phát tin dự báo tiếp theo: 13 giờ 00 ngày 31/03/2018

Người xây dựng bản tin: Đặng Linh Chi, Khương Văn Hải

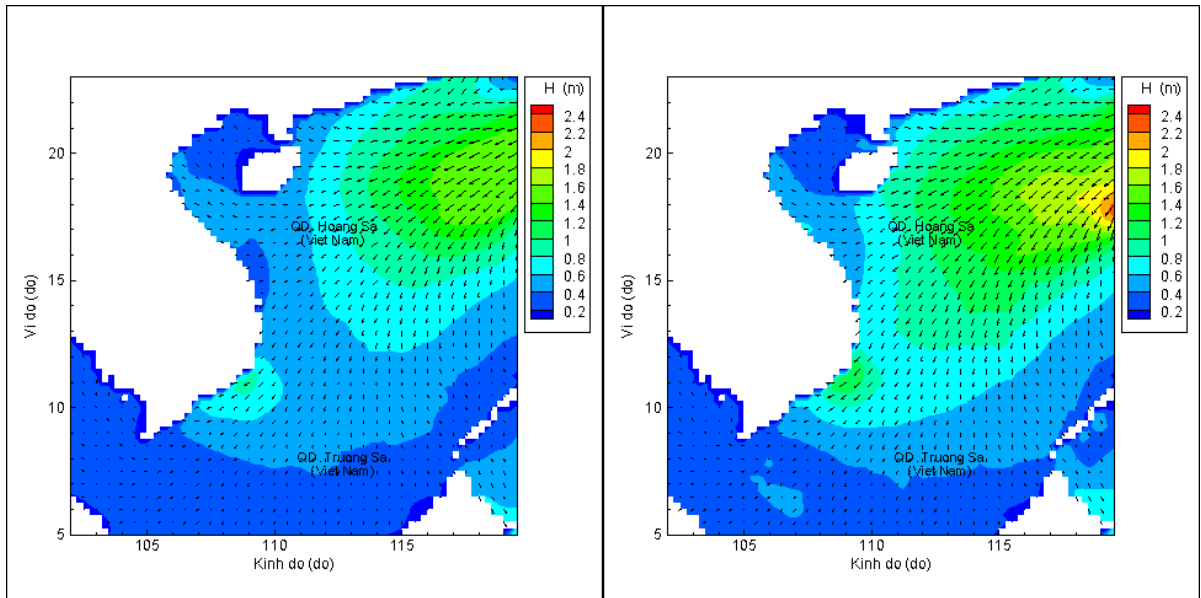
Người soát bản tin: Lê Quốc Huy

# Biến trình mực nước tổng cộng tại 10 trạm Hải vãn

(Cửa Ông, Hòn Dấu, Bạch Long Vĩ, Hòn Ngự, Sơn Trà, Quy Nhơn, Phú Quý, Vũng Tàu, Rạch Giá, Phú Quốc)

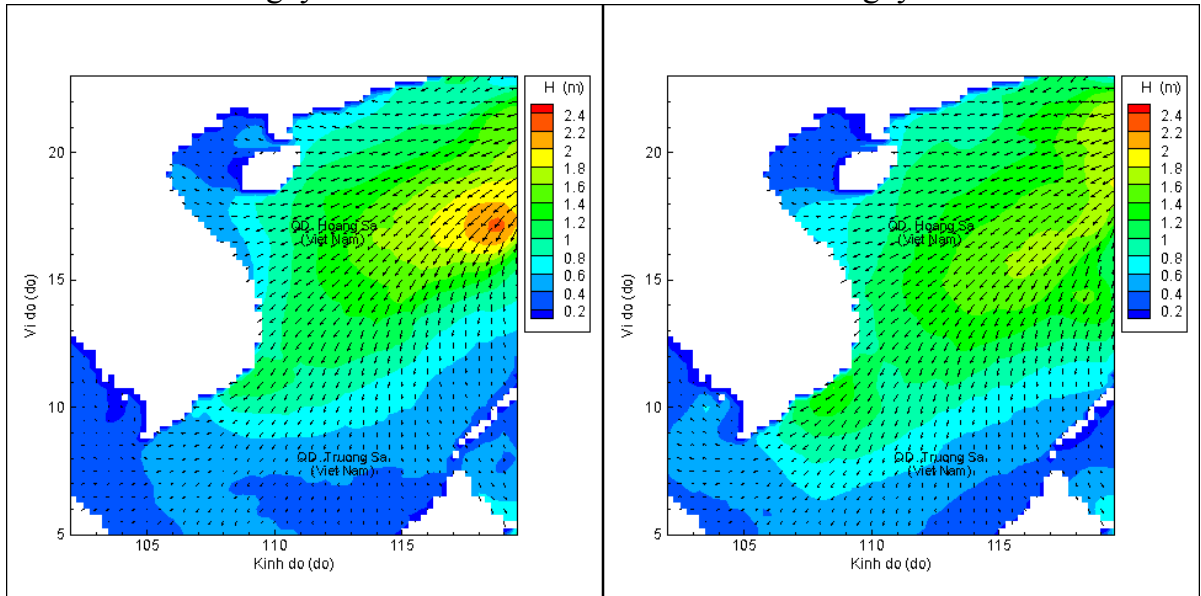


# Phân bố độ cao sóng ven bờ và ngoài khơi biển Việt Nam



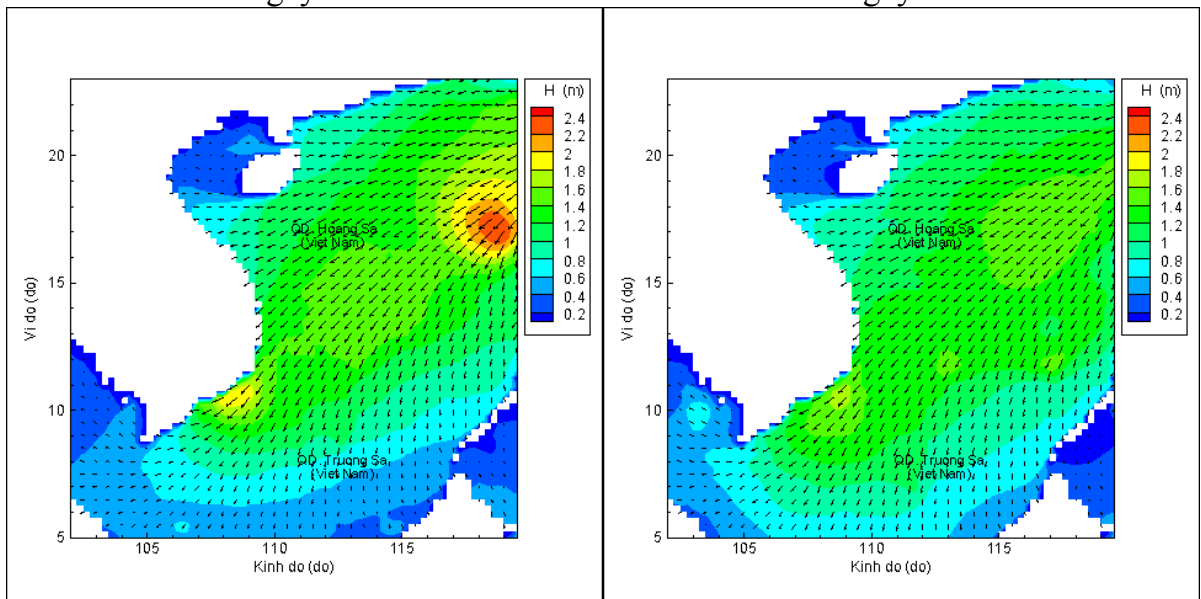
Lúc 13h ngày 30/03/2018

Lúc 19h ngày 30/03/2018



Lúc 01h ngày 31/03/2018

Lúc 13h ngày 31/03/2018



Lúc 01h ngày 01/04/2018

Lúc 13h ngày 01/04/2018