

**BẢN TIN DỰ BÁO MỨC NƯỚC VÀ SÓNG BIỂN**

(Lúc 13 giờ – 06Z ngày 29/03/2018)

Tỉnh/ TP	Huyện	Mức nước tổng cộng dự báo trong 48 giờ (cm)								
		29/03		30/03				31/03		
		13h	19h	1h	7h	13h	19h	1h	7h	13h
Quảng Ninh	Đầm Hà	58	-113	-62	86	96	-80	-64	25	108
	Cửa Ông	52	-94	-74	92	81	-54	-78	39	82
TP. Hải Phòng	Hòn Dấu	35	-77	-82	105	57	-32	-94	59	56
	Bạch Long Vĩ	25	-86	-63	101	55	-50	-76	53	64
Thái Bình	Thái Thụy	28	-66	-85	107	47	-21	-98	64	45
Nam Định	Hải Hậu	22	-50	-85	106	34	-5	-103	70	29
Ninh Bình	Kim Sơn	19	-43	-86	106	29	2	-103	72	24
Thanh Hóa	Quảng Xương	17	-36	-88	103	25	9	-103	71	19
Nghệ An	Diễn Châu	16	-25	-81	93	21	19	-97	66	13
	Hòn Ngư	18	-25	-79	90	21	18	-95	64	12
Hà Tĩnh	Thạch Hà	27	-27	-70	75	24	16	-86	57	12
Quảng Bình	Quảng Trạch	34	-27	-43	46	26	7	-59	37	12
	Quảng Ninh	27	-19	-28	31	19	9	-43	29	5
Quảng Trị	Gio Linh	21	-11	-12	19	12	11	-27	23	0
	Cồn Cỏ	18	-16	-9	22	11	6	-26	25	0
Thừa Thiên Huế	Hương Trà	13	-6	4	4	5	10	-8	12	-4
	Phú Lộc	6	-1	16	-9	-1	9	5	3	-7
TP. Đà Nẵng	Sơn Trà	4	5	26	-18	-6	8	16	-3	-9
	Hoàng Sa	-11	-4	51	-28	-11	-11	39	-12	-7
Quảng Nam	Tam Kỳ	-5	7	39	-27	-11	5	28	-8	-12
	Cù Lao Chàm	-2	5	36	-24	-9	5	25	-7	-11
Quảng Ngãi	TP. Quảng Ngãi	-7	3	49	-30	-13	-2	36	-10	-13
	Lý Sơn	-7	2	48	-29	-12	-3	36	-10	-11
Bình Định	Phú Mỹ	-9	-2	53	-28	-12	-8	38	-10	-12
	Quy Nhơn	-10	-3	53	-27	-11	-7	39	-9	-13
Phú Yên	TP. Tuy Hòa	-14	-7	46	-32	-17	-10	35	-12	-16
Khánh Hòa	TP. Nha Trang	-14	3	53	-25	-15	0	38	-5	-15
	Trường Sa	-24	9	48	-15	-28	5	32	5	-25
Ninh Thuận	TP. PR-Tháp Chàm	-16	7	49	-25	-26	3	31	0	-24
Bình Thuận	TP. Phan Thiết	-66	62	9	37	-90	69	-20	69	-92
	Phú Quý	-28	18	43	-10	-37	17	24	13	-37
Bà Rịa Vũng Tàu	Vũng Tàu	-166	142	-55	127	-178	135	-71	136	-145
	Côn Đảo	-150	109	-35	109	-152	98	-50	114	-120
TPHCM	Cần Giờ	-172	151	-61	138	-184	145	-76	144	-149
Tiền Giang	Gò Công Tây	-174	155	-64	143	-188	150	-80	151	-153
Bến Tre	Ba Tri	-176	153	-64	144	-188	147	-80	151	-150
Trà Vinh	Duyên Hải	-181	148	-61	143	-186	137	-74	144	-146
Sóc Trăng	Tân Phú	-174	134	-50	136	-171	116	-56	130	-123
Bạc Liêu	TP. Bạc Liêu	-142	87	-13	103	-123	56	-9	85	-68
Cà Mau	Năm Căn	-95	40	16	69	-77	11	18	54	-30
	Trần Văn Thời	-29	31	-3	46	-46	16	-15	52	-29
Kiên Giang	Rạch Giá	-12	34	-7	46	-35	24	-30	58	-31
	Phú Quốc	24	13	-6	19	1	-2	-11	20	10

Vùng Biển	Độ cao sóng biển dự báo trong 48 giờ		
	Độ cao sóng lớn nhất (m)	Hướng thịnh hành	Ghi chú
Bắc vịnh Bắc Bộ	0.3 - 0.6	Đông Nam, Đông	
Nam vịnh Bắc Bộ	0.4 - 0.8	Đông Nam, Đông	
Quảng Trị đến Quảng Ngãi	0.7 - 1.1	Đông, Đông Bắc	
Bình Định đến Ninh Thuận	1.0 - 1.3	Đông Bắc	
Bình Thuận đến Cà Mau	0.3 - 1.4	Đông Bắc, Đông	
Cà Mau đến Kiên Giang	0.3 - .7	Đông Nam, Đông	
Quần đảo Hoàng Sa	1.1 - 1.3	Đông Bắc	
Quần đảo Trường Sa	0.6 - 1.0	Bắc	
Bắc Biển Đông	1.0 - 2.4	Đông Bắc, Đông	Cảnh Báo
Giữa Biển Đông	0.5 - 1.5	Bắc, Đông Bắc	
Nam Biển Đông	0.4 - 1.1	Bắc, Đông Bắc	

**Tin phát lúc: 13 giờ 00**

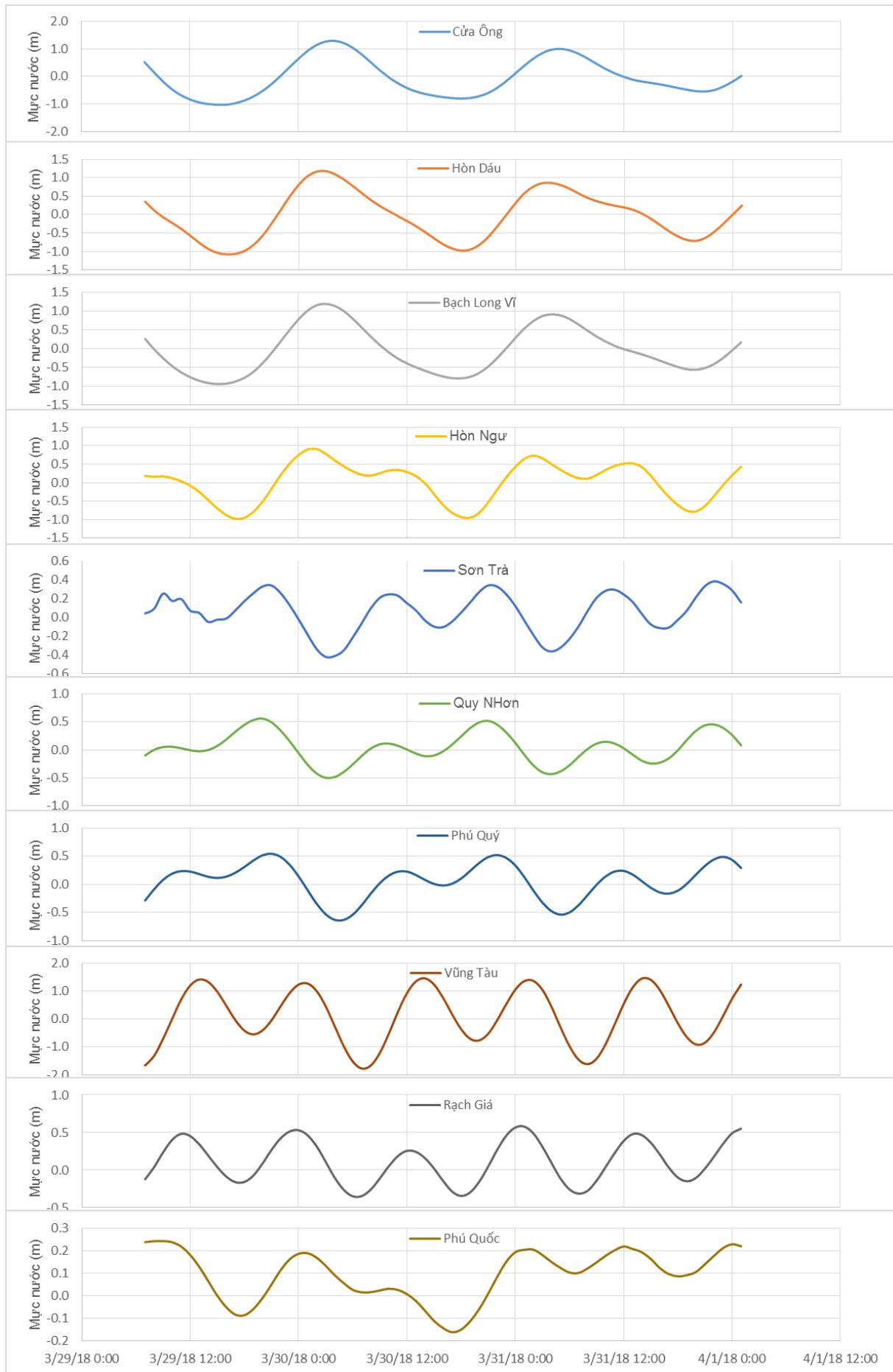
Thời điểm phát tin dự báo tiếp theo: 13 giờ 00 ngày 30/03/2018

Người xây dựng bản tin: Đặng Linh Chi, Khương Văn Hải

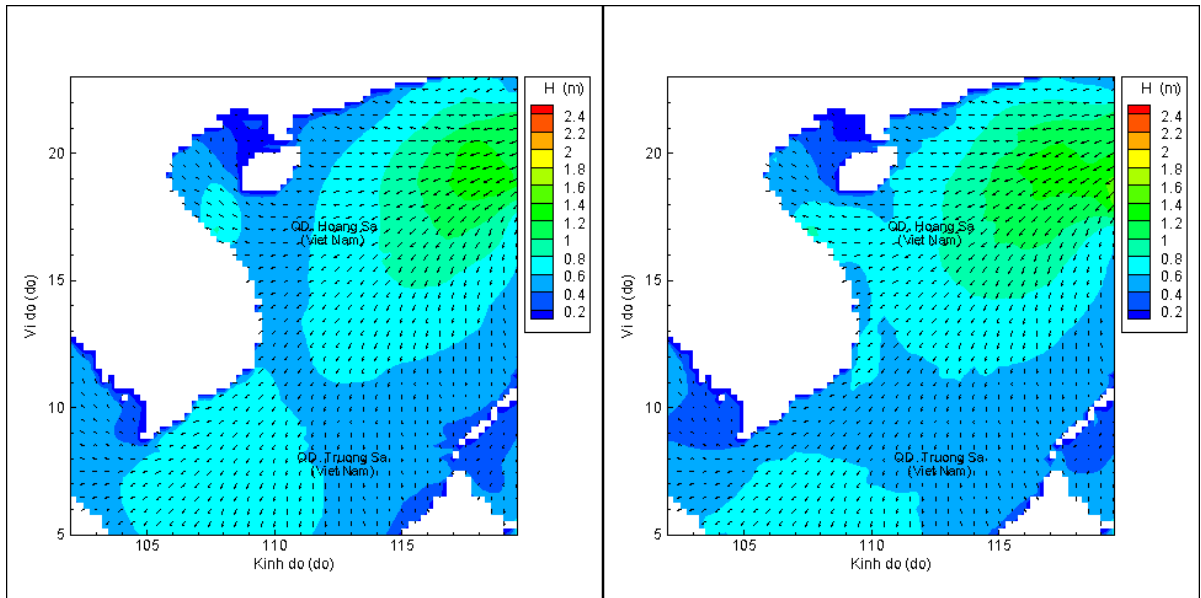
Người soát bản tin: Nguyễn Thị Thanh

# Biến trình mực nước tổng cộng tại 10 trạm Hải vãn

(Cửa Ông, Hòn Dấu, Bạch Long Vĩ, Hòn Ngự, Sơn Trà, Quy Nhơn, Phú Quý, Vũng Tàu, Rạch Giá, Phú Quốc)

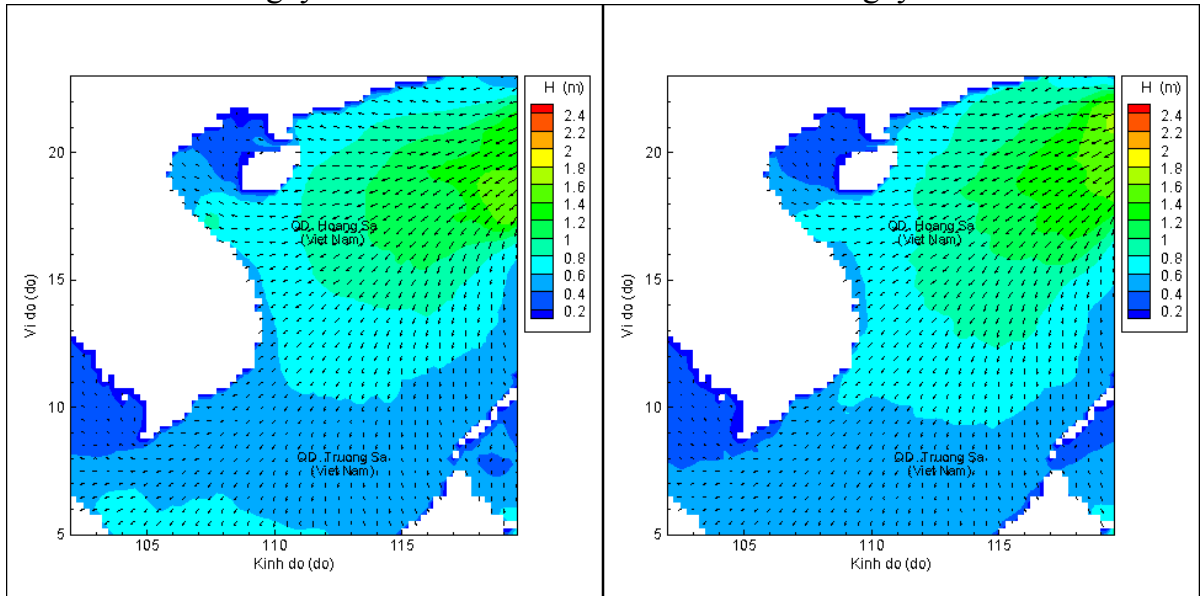


# Phân bố độ cao sóng ven bờ và ngoài khơi biển Việt Nam



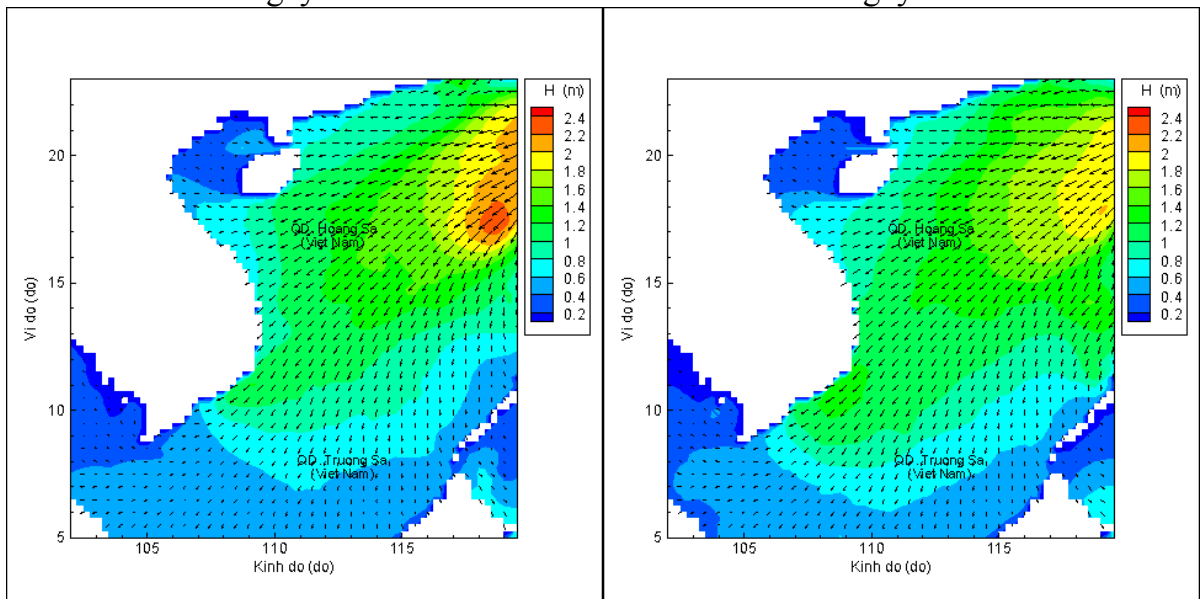
Lúc 13h ngày 29/03/2018

Lúc 19h ngày 29/03/2018



Lúc 01h ngày 30/03/2018

Lúc 13h ngày 30/03/2018



Lúc 01h ngày 31/03/2018

Lúc 13h ngày 31/03/2018