

BẢN TIN DỰ BÁO MỨC NƯỚC VÀ SÓNG BIỂN

(Lúc 13 giờ – 06Z ngày 28/03/2018)

Tỉnh/ TP	Huyện	Mức nước tổng cộng dự báo trong 48 giờ (cm)								
		28/03		29/03				30/03		
		13h	19h	1h	7h	13h	19h	1h	7h	13h
Quảng Ninh	Đầm Hà	8	-124	-41	136	62	-109	-62	86	97
	Cửa Ông	10	-116	-44	134	55	-88	-70	91	79
TP. Hải Phòng	Hòn Dấu	8	-101	-47	133	40	-69	-80	102	58
	Bạch Long Vĩ	-11	-104	-30	130	31	-81	-61	99	56
Thái Bình	Thái Thụy	5	-93	-49	132	33	-59	-83	104	48
Nam Định	Hải Hậu	5	-84	-47	125	26	-44	-85	104	35
Ninh Bình	Kim Sơn	4	-78	-47	124	23	-37	-85	104	31
Thanh Hóa	Quảng Xương	4	-73	-49	119	21	-30	-87	101	26
Nghệ An	Diễn Châu	10	-58	-43	104	21	-17	-79	90	21
	Hòn Ngư	9	-59	-42	101	21	-19	-77	88	21
Hà Tĩnh	Thạch Hà	13	-59	-38	86	27	-20	-69	75	24
Quảng Bình	Quảng Trạch	32	-54	-16	49	32	-23	-40	45	28
	Quảng Ninh	28	-43	-5	30	27	-16	-24	31	21
Quảng Trị	Gio Linh	22	-32	7	13	20	-10	-9	19	14
	Cồn Cỏ	19	-35	11	16	18	-14	-7	22	13
Thừa Thiên Huế	Hương Trà	16	-18	18	-5	13	-4	7	4	8
	Phú Lộc	12	-6	26	-20	6	1	19	-8	2
TP. Đà Nẵng	Sơn Trà	11	5	33	-31	0	5	28	-18	-4
	Hoàng Sa	-10	8	53	-42	-11	-3	53	-27	-9
Quảng Nam	Tam Kỳ	1	11	42	-41	-5	8	40	-26	-8
	Cù Lao Chàm	3	9	39	-38	-3	6	37	-23	-6
Quảng Ngãi	TP. Quảng Ngãi	-2	11	52	-46	-8	4	50	-30	-10
	Lý Sơn	-3	10	51	-45	-8	3	49	-29	-9
Bình Định	Phú Mỹ	-6	9	57	-45	-9	-1	53	-29	-10
	Quy Nhơn	-7	8	57	-44	-9	0	55	-28	-10
Phú Yên	Tp. Tuy Hòa	-12	4	50	-50	-15	-4	51	-32	-16
Khánh Hòa	TP. Nha Trang	-9	14	57	-43	-12	5	54	-25	-14
	Trường Sa	-16	18	55	-37	-25	10	48	-16	-27
Ninh Thuận	TP. PR-Tháp Chàm	-7	14	58	-46	-20	6	49	-23	-21
Bình Thuận	TP. Phan Thiết	-35	56	44	-1	-69	64	8	36	-90
	Phú Quý	-15	25	55	-34	-29	19	43	-11	-36
Bà Rịa Vũng Tàu	Vũng Tàu	-128	139	-15	96	-171	145	-54	126	-175
	Côn Đảo	-124	111	-1	84	-154	110	-33	110	-152
TPHCM	Cần Giờ	-132	148	-19	108	-179	153	-62	137	-182
Tiền Giang	Gò Công Tây	-132	151	-19	114	-181	157	-65	142	-185
Bến Tre	Ba Tri	-133	150	-19	115	-183	155	-64	143	-186
Trà Vinh	Duyên Hải	-143	148	-20	115	-187	150	-59	142	-185
Sóc Trăng	Tân Phú	-147	142	-16	119	-180	136	-47	137	-171
Bạc Liêu	TP. Bạc Liêu	-139	111	5	105	-149	87	-10	105	-124
Cà Mau	Năm Căn	-105	65	30	78	-104	37	19	73	-77
	Trần Văn Thời	-24	25	21	46	-41	19	-4	52	-42
Kiên Giang	Rạch Giá	1	16	16	48	-21	23	-15	56	-30
	Phú Quốc	24	6	7	34	12	0	-12	23	7

Vùng Biển	Độ cao sóng biển dự báo trong 48 giờ		
	Độ cao sóng lớn nhất (m)	Hướng thịnh hành	Ghi chú
Bắc vịnh Bắc Bộ	0.3 - 0.5	Đông Nam, Đông	
Nam vịnh Bắc Bộ	0.5 - 1.0	Đông Nam, Đông	
Quảng Trị đến Quảng Ngãi	0.8 - 1.0	Đông, Đông Bắc	
Bình Định đến Ninh Thuận	0.9 - 1.2	Đông Bắc	
Bình Thuận đến Cà Mau	0.3 - 1.5	Đông Bắc, Đông	
Cà Mau đến Kiên Giang	0.3 - 0.9	Đông Nam, Đông	
Quần đảo Hoàng Sa	0.9 - 1.0	Đông Bắc	
Quần đảo Trường Sa	0.7 - 1.3	Bắc	
Bắc Biển Đông	0.8 - 1.8	Đông, Đông Bắc	
Giữa Biển Đông	0.5 - 1.1	Bắc, Đông Bắc	
Nam Biển Đông	0.6 - 1.3	Bắc, Đông Bắc	

Tin phát lúc: 13 giờ 00

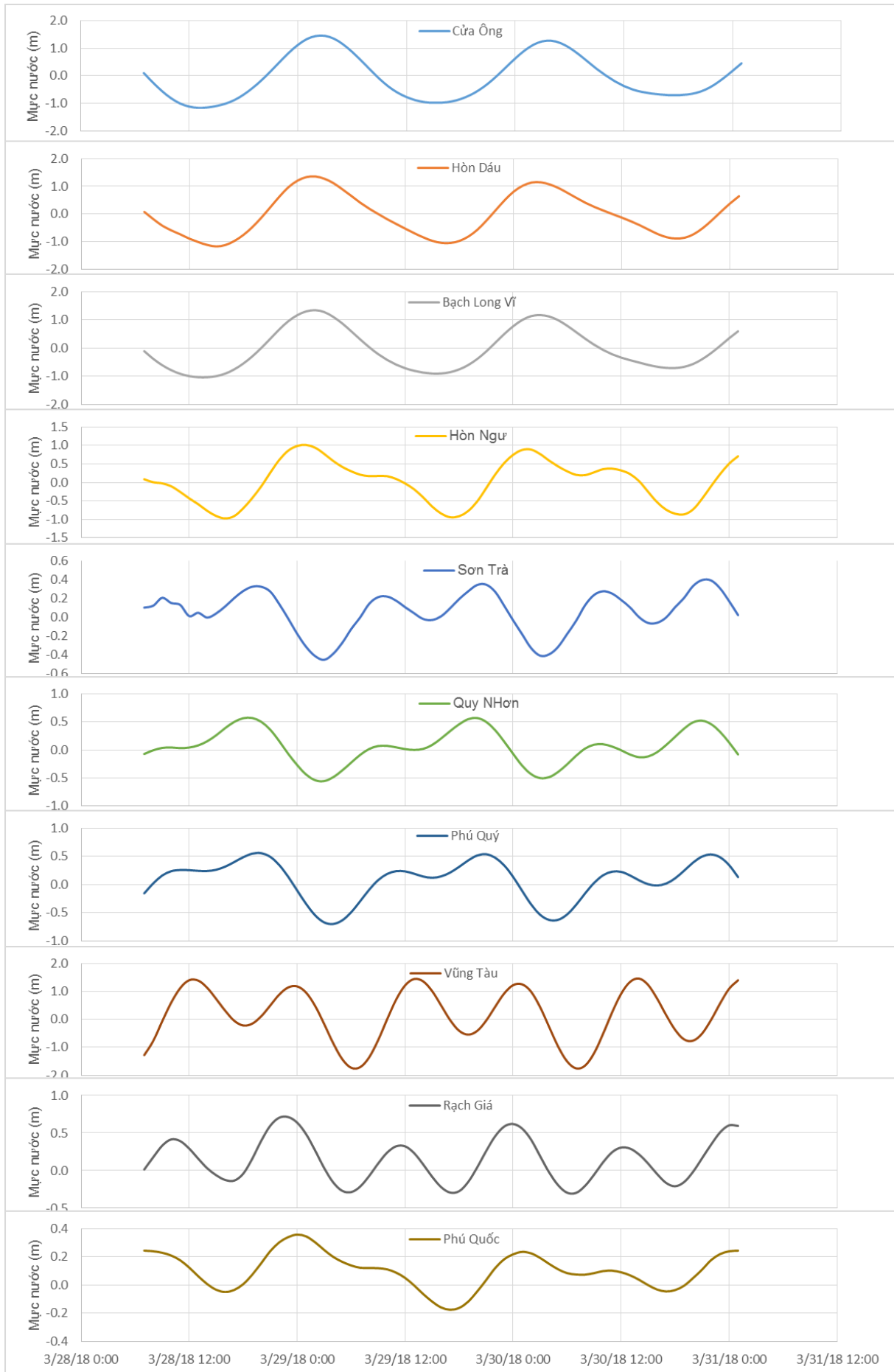
Thời điểm phát tin dự báo tiếp theo: 13 giờ 00 ngày 29/03/2018

Người xây dựng bản tin: Dương Hồng Nhung, Lê Đức Quyền

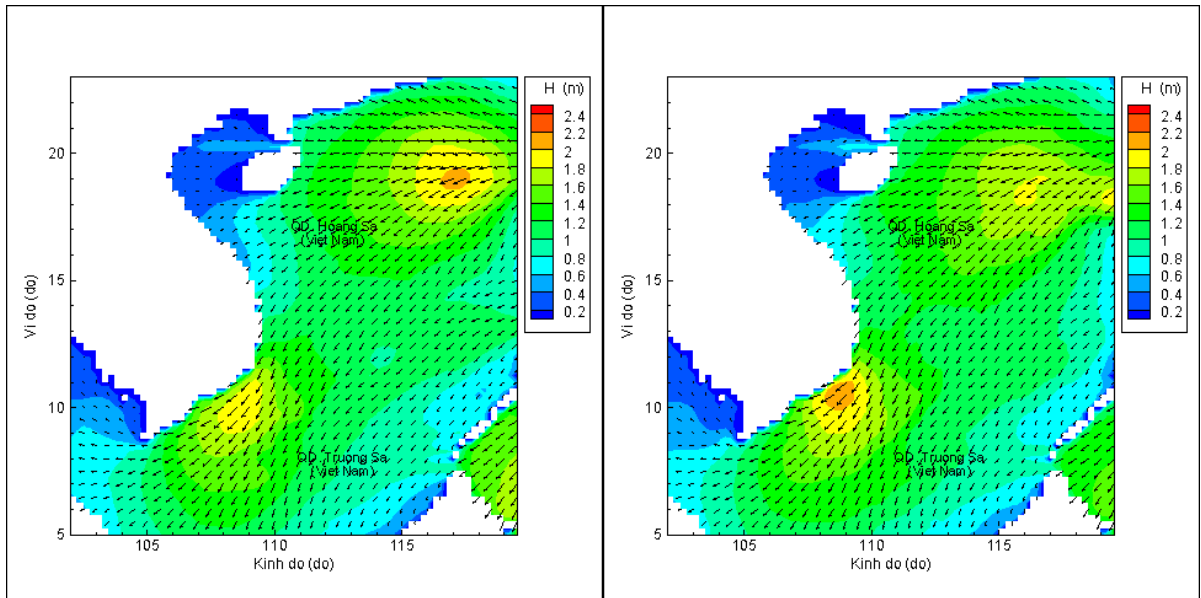
Người soát bản tin: Lê Quốc Huy

Biến trình mực nước tổng cộng tại 10 trạm Hải vãn

(Cửa Ông, Hòn Dấu, Bạch Long Vĩ, Hòn Ngự, Sơn Trà, Quy Nhơn, Phú Quý, Vũng Tàu, Rạch Giá, Phú Quốc)

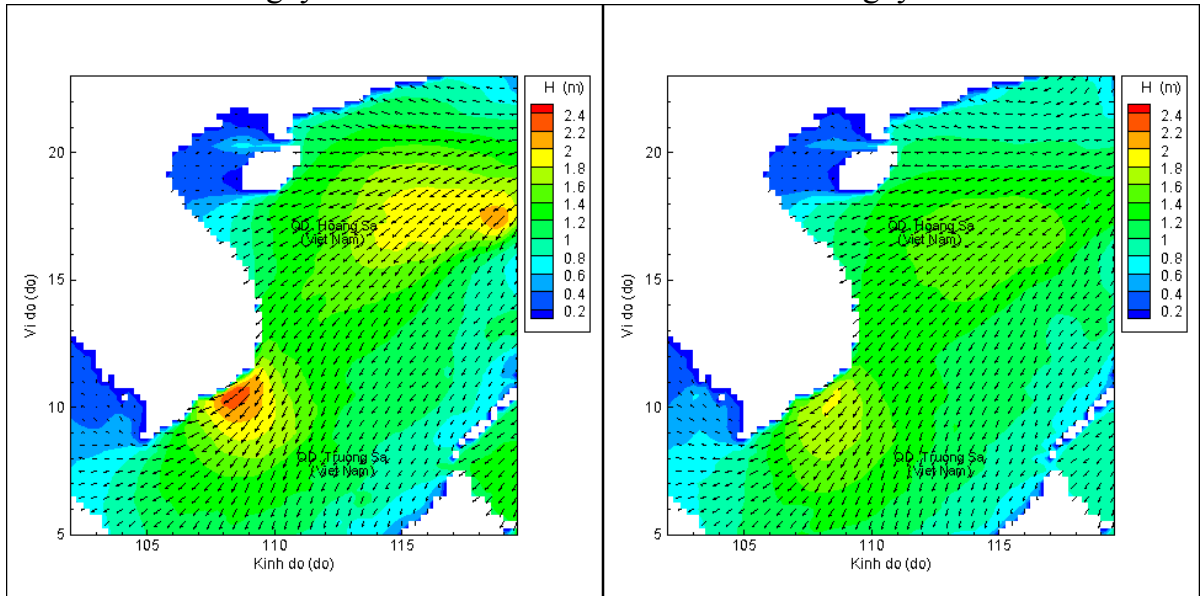


Phân bố độ cao sóng ven bờ và ngoài khơi biển Việt Nam



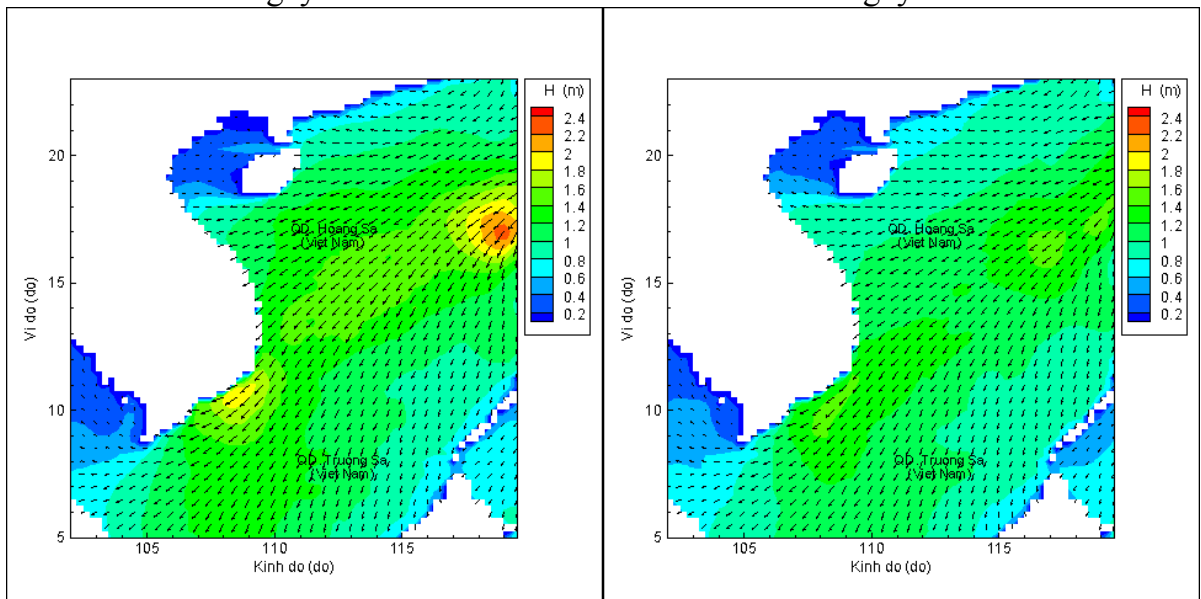
Lúc 13h ngày 28/03/2018

Lúc 19h ngày 28/03/2018



Lúc 01h ngày 29/03/2018

Lúc 13h ngày 29/03/2018



Lúc 01h ngày 30/03/2018

Lúc 13h ngày 30/03/2018