

BẢN TIN DỰ BÁO MỨC NƯỚC VÀ SÓNG BIỂN

(Lúc 13 giờ – 06Z ngày 27/03/2018)

Tỉnh/ TP	Huyện	Mức nước tổng cộng dự báo trong 48 giờ (cm)								
		27/03		28/03				29/03		
		13h	19h	1h	7h	13h	19h	1h	7h	13h
Quảng Ninh	Đầm Hà	-39	-123	-15	155	11	-113	-35	132	53
	Cửa Ông	-29	-119	-10	143	11	-103	-36	130	42
TP. Hải Phòng	Hòn Dấu	-20	-116	-9	136	12	-91	-42	131	34
	Bạch Long Vĩ	-43	-110	4	132	-5	-93	-25	128	23
Thái Bình	Thái Thụy	-19	-111	-10	131	9	-82	-43	130	27
Nam Định	Hải Hậu	-13	-104	-7	120	10	-72	-41	123	20
Ninh Bình	Kim Sơn	-14	-101	-8	117	9	-66	-40	122	18
Thanh Hóa	Quảng Xương	-11	-97	-10	112	9	-61	-43	118	16
Nghệ An	Diễn Châu	-3	-85	-8	96	11	-49	-39	103	16
	Hòn Ngư	0	-84	-8	92	11	-49	-37	100	17
Hà Tĩnh	Thạch Hà	8	-82	-6	77	19	-49	-32	85	23
Quảng Bình	Quảng Trạch	22	-70	9	40	29	-50	-11	48	30
	Quảng Ninh	21	-56	16	19	27	-39	0	28	27
Quảng Trị	Gio Linh	20	-39	23	1	23	-27	12	12	20
	Cồn Cỏ	16	-42	27	3	20	-30	16	14	18
Thừa Thiên Huế	Hương Trà	15	-23	27	-16	16	-14	22	-6	13
	Phú Lộc	11	-7	29	-31	11	-3	28	-22	6
TP. Đà Nẵng	Sơn Trà	12	7	30	-41	7	5	34	-32	1
	Hoàng Sa	-10	22	43	-53	-10	8	53	-44	-13
Quảng Nam	Tam Kỳ	4	18	35	-52	2	13	43	-42	-4
	Cù Lao Chàm	7	14	33	-48	3	10	40	-39	-3
Quảng Ngãi	TP. Quảng Ngãi	2	23	43	-58	-2	12	53	-47	-8
	Lý Sơn	0	22	41	-56	-3	11	51	-46	-8
Bình Định	Phú Mỹ	-3	24	47	-57	-5	10	57	-46	-9
	Quy Nhơn	-5	22	47	-57	-5	10	58	-45	-10
Phú Yên	TP. Tuy Hòa	-9	20	41	-64	-12	7	54	-49	-16
Khánh Hòa	TP. Nha Trang	-5	27	50	-57	-8	15	58	-43	-13
	Trường Sa	-8	31	50	-54	-17	19	54	-38	-25
Ninh Thuận	TP. PR-Tháp Chàm	0	26	53	-62	-10	13	57	-45	-16
Bình Thuận	TP. Phan Thiết	-2	48	67	-41	-33	57	42	-4	-69
	Phú Quý	-4	32	54	-55	-15	25	54	-36	-29
Bà Rịa Vũng Tàu	Vũng Tàu	-69	115	29	40	-127	140	-17	95	-171
	Côn Đảo	-77	94	36	36	-126	109	-2	84	-156
TPHCM	Cần Giờ	-69	121	30	54	-133	150	-21	108	-178
Tiền Giang	Gò Công Tây	-66	121	33	58	-133	153	-21	113	-181
Bến Tre	Ba Tri	-66	121	34	60	-134	151	-21	114	-183
Trà Vinh	Duyên Hải	-80	122	29	60	-146	148	-22	114	-188
Sóc Trăng	Tân Phú	-91	121	26	73	-150	142	-18	120	-182
Bạc Liêu	TP. Bạc Liêu	-105	108	34	78	-144	109	5	106	-152
Cà Mau	Năm Căn	-92	72	49	65	-112	59	29	80	-106
	Trần Văn Thời	-9	17	43	37	-38	14	17	47	-40
Kiên Giang	Rạch Giá	17	3	37	45	-14	7	10	46	-18
	Phú Quốc	24	2	14	42	12	-5	0	32	15

Vùng Biển	Độ cao sóng biển dự báo trong 48 giờ		
	Độ cao sóng lớn nhất (m)	Hướng thịnh hành	Ghi chú
Bắc vịnh Bắc Bộ	0.3 - 0.6	Đông Nam, Đông	
Nam vịnh Bắc Bộ	0.6 - 1.3	Đông, Đông Nam	
Quảng Trị đến Quảng Ngãi	0.9 - 1.3	Đông, Đông Bắc	
Bình Định đến Ninh Thuận	1.1 - 1.8	Đông Bắc	
Bình Thuận đến Cà Mau	0.3 - 2.2	Đông Bắc, Đông	Cảnh báo
Cà Mau đến Kiên Giang	0.3 - 1.0	Đông Nam, Đông	
Quần đảo Hoàng Sa	1.3 - 1.5	Đông Bắc, Đông	
Quần đảo Trường Sa	0.9 - 1.7	Bắc	
Bắc Biển Đông	0.9 - 2.0	Đông Bắc, Đông	Cảnh báo
Giữa Biển Đông	0.6 - 1.6	Bắc, Đông Bắc	
Nam Biển Đông	0.7 - 1.8	Bắc, Đông Bắc	

Tin phát lúc: 13 giờ 00

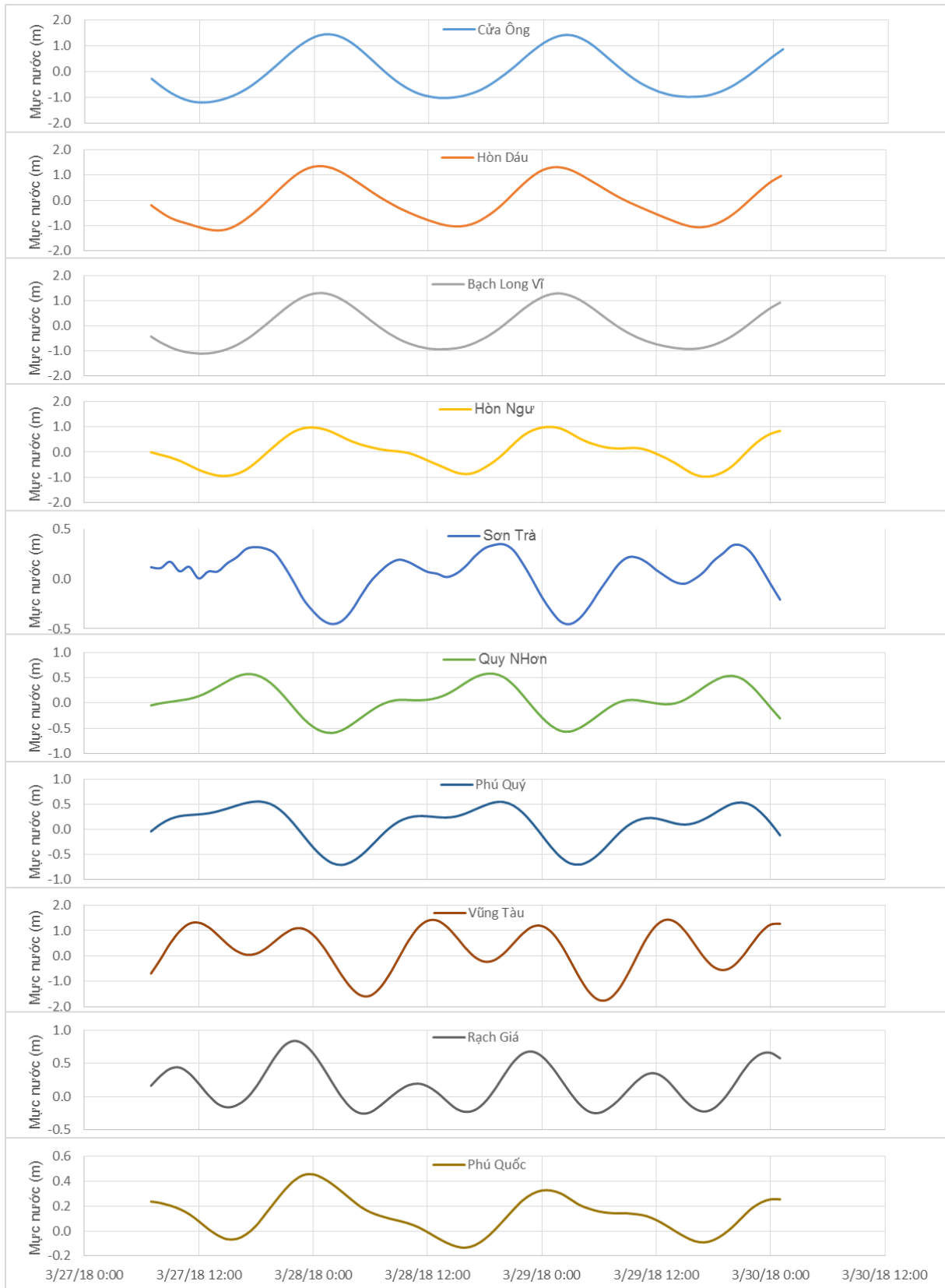
Thời điểm phát tin dự báo tiếp theo: 13 giờ 00 ngày 28/03/2018

Người xây dựng bản tin: Dương Hồng Nhung, Lê Đức Quyền

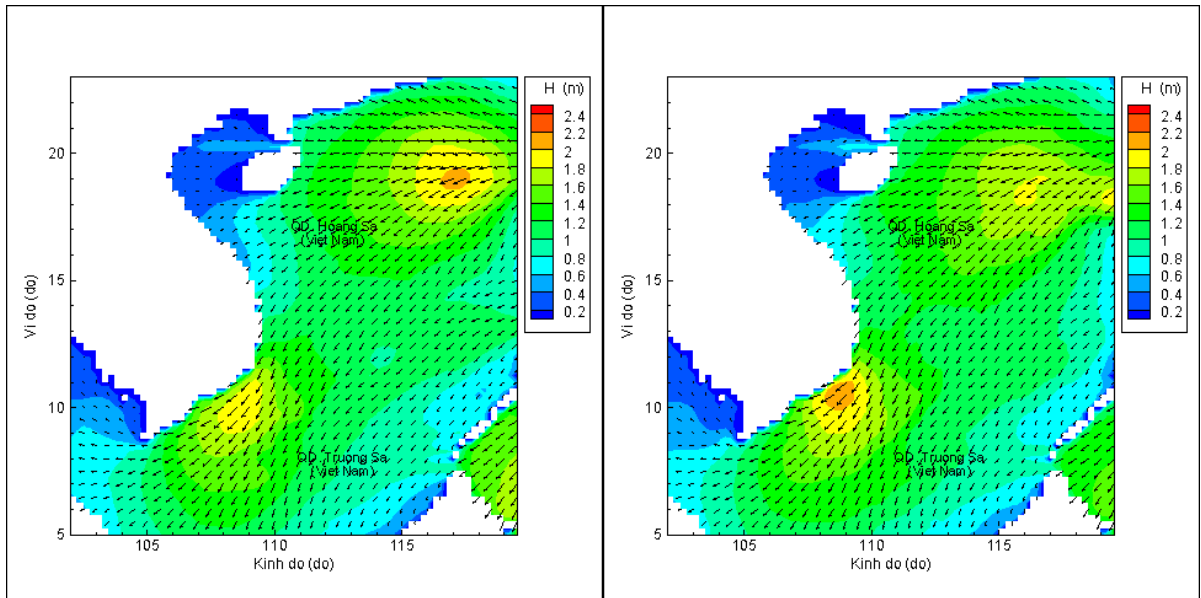
Người soát bản tin: Nguyễn Thị Thanh

Biến trình mực nước tổng cộng tại 10 trạm Hải văn

(Cửa Ông, Hòn Dấu, Bạch Long Vĩ, Hòn Ngự, Sơn Trà, Quy Nhơn, Phú Quý, Vũng Tàu, Rạch Giá, Phú Quốc)

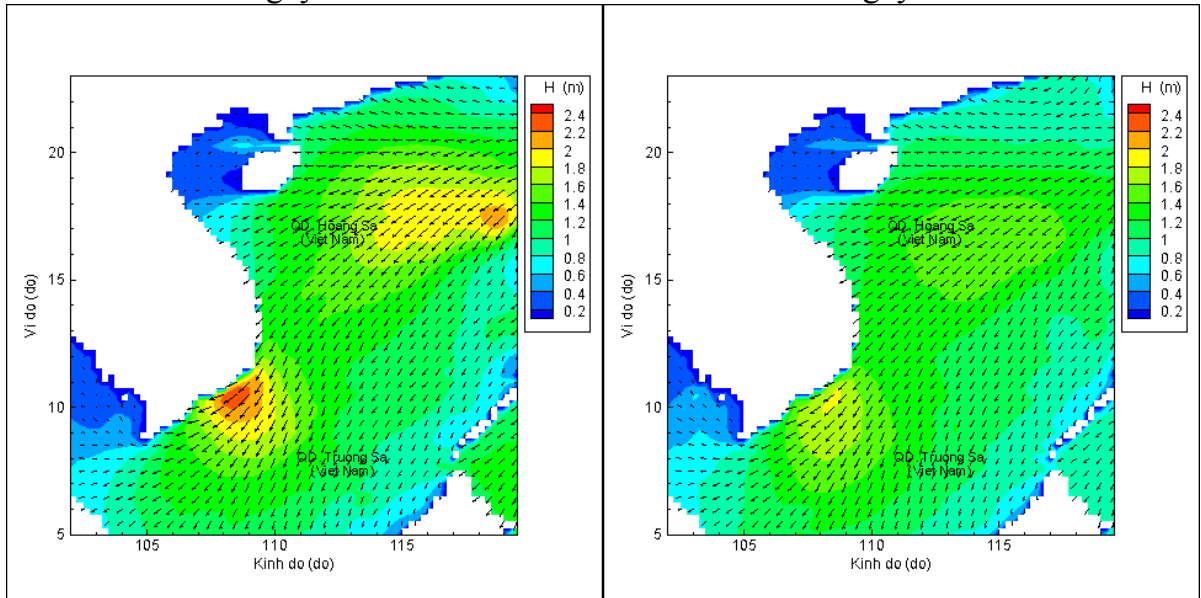


Phân bố độ cao sóng ven bờ và ngoài khơi biển Việt Nam



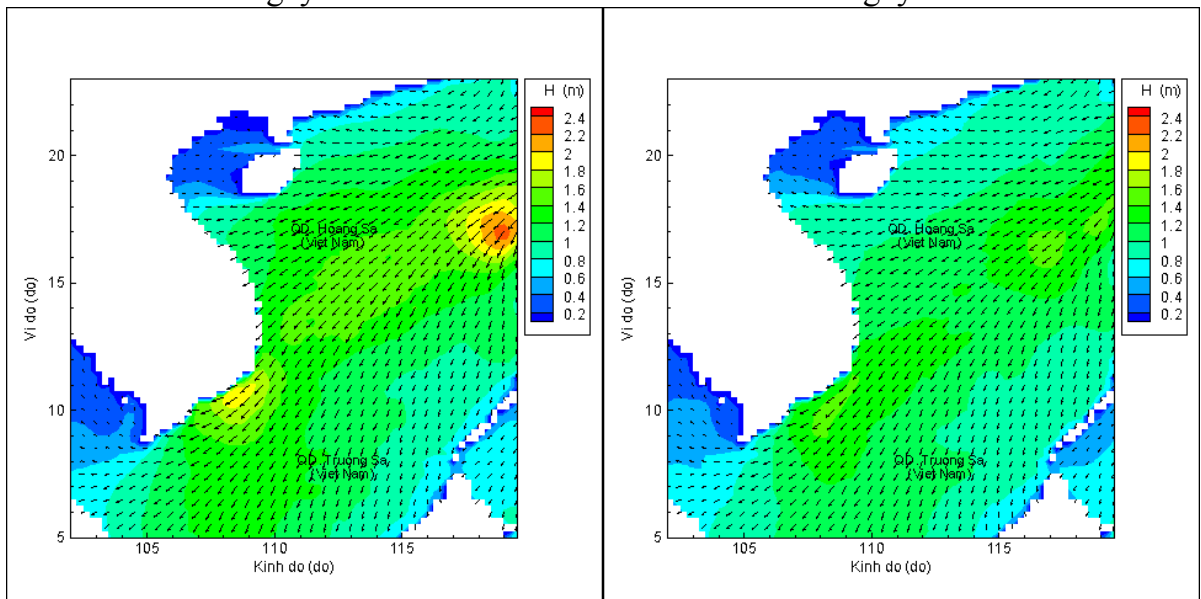
Lúc 13h ngày 27/03/2018

Lúc 19h ngày 27/03/2018



Lúc 01h ngày 28/03/2018

Lúc 13h ngày 28/03/2018



Lúc 01h ngày 29/03/2018

Lúc 13h ngày 29/03/2018