

BẢN TIN DỰ BÁO MỨC NƯỚC VÀ SÓNG BIỂN

(Lúc 13 giờ – 06Z ngày 26/03/2018)

Tỉnh/ TP	Huyện	Mức nước tổng cộng dự báo trong 48 giờ (cm)								
		26/03		27/03				28/03		
		13h	19h	1h	7h	13h	19h	1h	7h	13h
Quảng Ninh	Đầm Hà	-87	-106	23	156	-45	-120	-8	156	5
	Cửa Ông	-70	-110	32	140	-34	-118	-4	146	6
TP. Hải Phòng	Hòn Dấu	-55	-114	38	123	-24	-112	-4	137	6
	Bạch Long Vĩ	-75	-100	45	117	-46	-106	9	132	-11
Thái Bình	Thái Thụy	-50	-111	38	116	-23	-106	-5	133	3
Nam Định	Hải Hậu	-41	-109	42	101	-17	-101	-1	120	4
Ninh Bình	Kim Sơn	-38	-109	42	96	-15	-98	-2	117	4
Thanh Hóa	Quảng Xương	-33	-106	39	91	-12	-93	-4	112	4
Nghệ An	Diễn Châu	-23	-97	36	78	-5	-82	-4	99	7
	Hòn Ngư	-21	-95	35	75	-5	-82	-3	95	8
Hà Tĩnh	Thạch Hà	-12	-91	32	62	3	-80	0	79	16
Quảng Bình	Quảng Trạch	5	-77	34	31	17	-71	14	42	29
	Quảng Ninh	9	-61	33	12	20	-56	20	21	27
Quảng Trị	Gio Linh	11	-43	33	-6	19	-40	26	3	22
	Cồn Cỏ	6	-43	37	-5	14	-41	30	4	19
Thừa Thiên Huế	Hương Trà	9	-23	29	-21	15	-21	29	-15	17
	Phú Lộc	8	-6	24	-34	13	-5	31	-29	13
TP. Đà Nẵng	Sơn Trà	11	10	21	-43	10	7	33	-40	9
	Hoàng Sa	-8	33	24	-57	-10	22	43	-54	-10
Quảng Nam	Tam Kỳ	6	25	20	-54	6	20	37	-51	4
	Cù Lao Chàm	7	19	20	-50	6	15	35	-48	4
Quảng Ngãi	TP. Quảng Ngãi	4	32	24	-62	2	23	44	-58	1
	Lý Sơn	2	31	23	-59	0	23	42	-56	-1
Bình Định	Phú Mỹ	-1	35	28	-61	-2	24	47	-58	-4
	Quy Nhơn	-3	34	27	-61	-3	25	49	-58	-6
Phú Yên	Tp. Tuy Hòa	-6	32	22	-67	-9	22	45	-61	-10
Khánh Hòa	TP. Nha Trang	-1	37	31	-63	-4	28	51	-56	-6
	Trường Sa	0	39	34	-63	-8	31	50	-54	-14
Ninh Thuận	TP. PR-Tháp Chàm	5	35	37	-70	-4	24	53	-60	-6
Bình Thuận	TP. Phan Thiết	26	37	72	-73	0	50	65	-41	-34
	Phú Quý	6	38	42	-67	-3	33	54	-56	-14
Bà Rịa Vũng Tàu	Vũng Tàu	-5	73	65	-26	-68	115	27	42	-128
	Côn Đảo	-21	64	64	-24	-80	94	33	38	-126
TPHCM	Cần Giờ	-2	77	68	-16	-69	121	27	57	-132
Tiền Giang	Gò Công Tây	3	75	74	-15	-65	122	30	61	-131
Bến Tre	Ba Tri	4	76	76	-14	-65	122	29	62	-134
Trà Vinh	Duyên Hải	-10	78	69	-14	-83	122	24	61	-147
Sóc Trăng	Tân Phú	-26	82	62	5	-95	121	22	74	-151
Bạc Liêu	TP. Bạc Liêu	-55	86	55	27	-111	108	28	81	-144
Cà Mau	Năm Căn	-62	65	59	31	-98	69	44	69	-110
	Trần Văn Thời	1	5	55	8	-27	6	38	38	-31
Kiên Giang	Rạch Giá	21	-15	50	17	-2	-9	35	41	-5
	Phú Quốc	17	-6	16	35	8	-10	9	42	18

Vùng Biển	Độ cao sóng biển dự báo trong 48 giờ		
	Độ cao sóng lớn nhất (m)	Hướng thịnh hành	Ghi chú
Bắc vịnh Bắc Bộ	0.3 - 0.5	Đông, Đông Bắc	
Nam vịnh Bắc Bộ	0.3 - 0.9	Đông	
Quảng Trị đến Quảng Ngãi	0.9 - 1.4	Đông Bắc, Đông	
Bình Định đến Ninh Thuận	1.2 - 1.8	Đông Bắc	
Bình Thuận đến Cà Mau	0.3 - 2.3	Đông Bắc, Đông	Cảnh báo
Cà Mau đến Kiên Giang	0.3 - 1.0	Đông Nam, Đông	
Quần đảo Hoàng Sa	1.4 - 1.6	Đông Bắc	
Quần đảo Trường Sa	0.9 - 1.5	Đông Bắc, Bắc	
Bắc Biển Đông	1.2 - 2.3	Đông Bắc, Đông	Cảnh báo
Giữa Biển Đông	0.6 - 1.6	Đông Bắc	
Nam Biển Đông	0.7 - 1.7	Đông Bắc, Bắc	

Tin phát lúc: 13 giờ 00

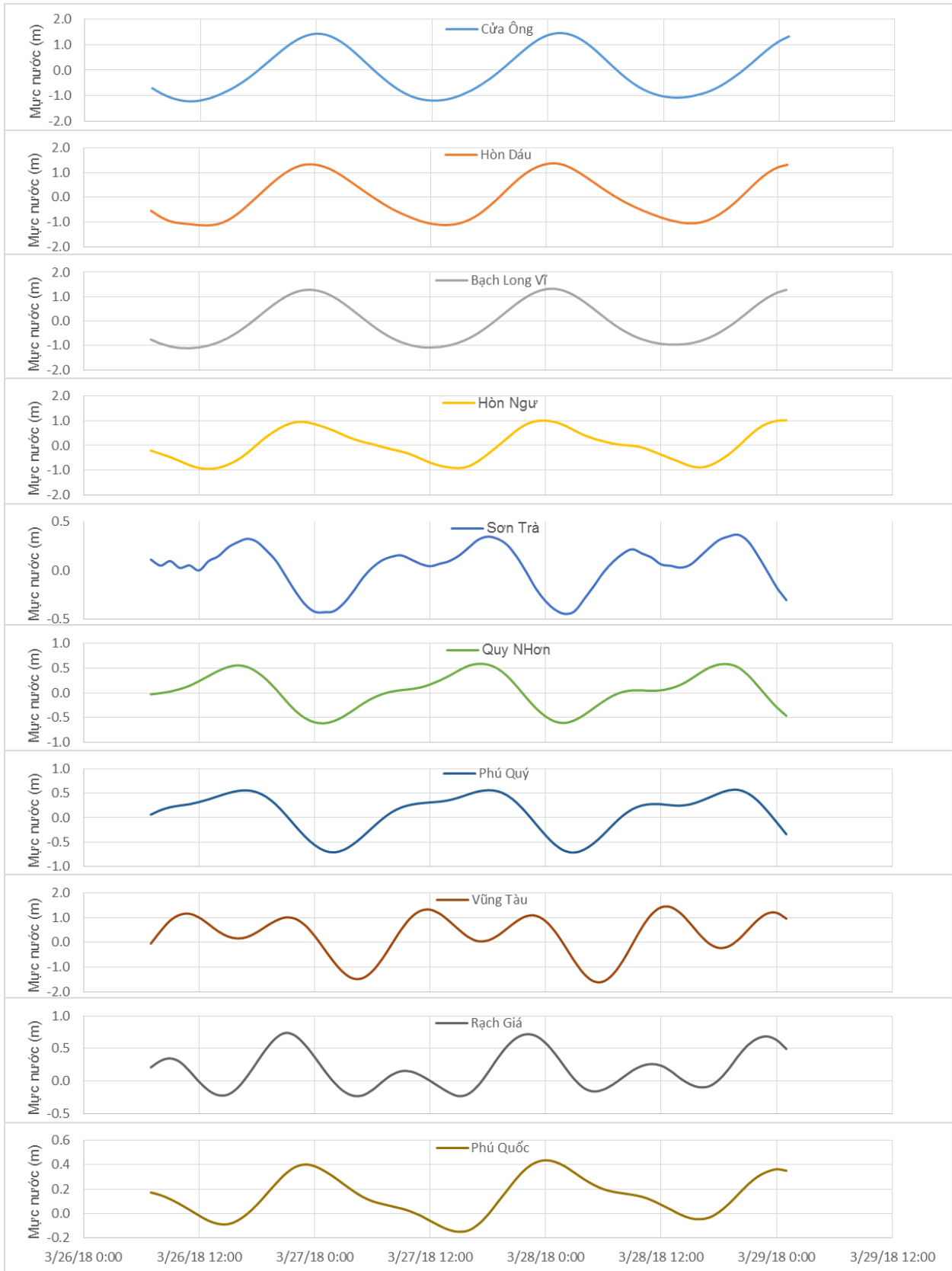
Thời điểm phát tin dự báo tiếp theo: 13 giờ 00 ngày 27/03/2018

Người xây dựng bản tin: Nguyễn Hồng Hạnh, Nguyễn Thị Lan

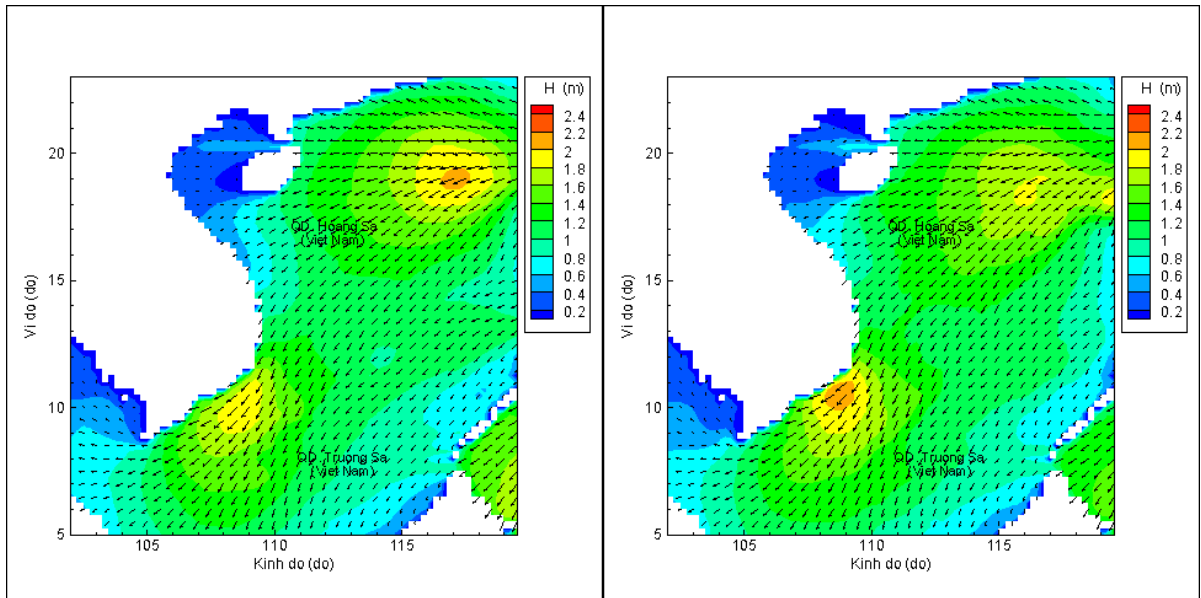
Người soát bản tin: Lê Quốc Huy

Biến trình mực nước tổng cộng tại 10 trạm Hải văn

(Cửa Ông, Hòn Dấu, Bạch Long Vĩ, Hòn Ngur, Sơn Trà, Quy Nhơn, Phú Quý, Vũng Tàu, Rạch Giá, Phú Quốc)

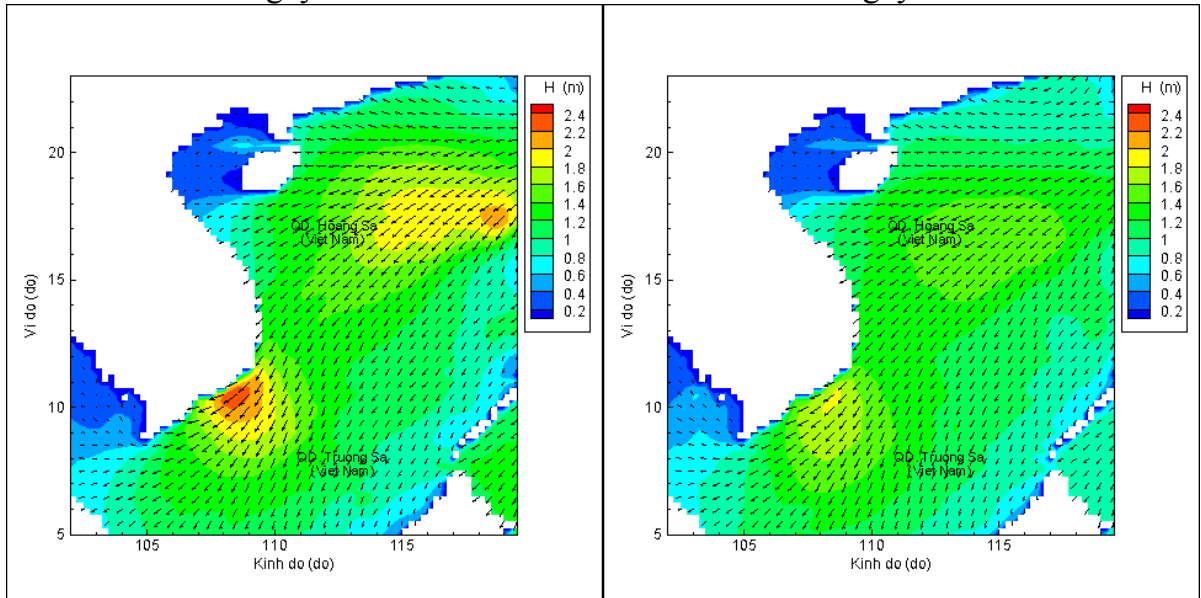


Phân bố độ cao sóng ven bờ và ngoài khơi biển Việt Nam



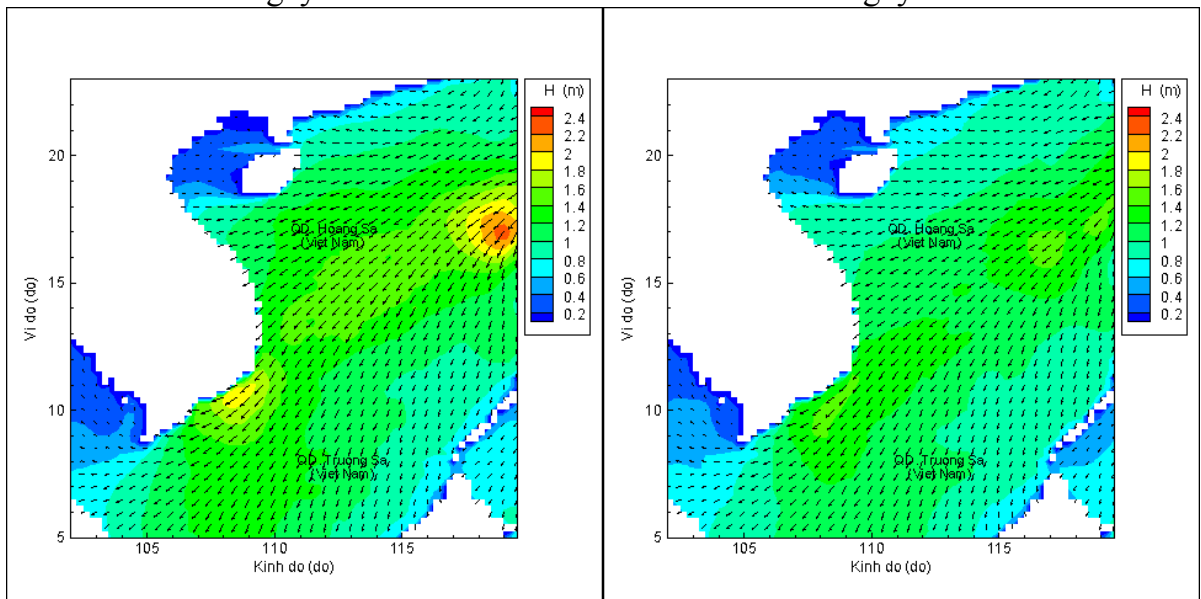
Lúc 13h ngày 26/03/2018

Lúc 19h ngày 26/03/2018



Lúc 01h ngày 27/03/2018

Lúc 13h ngày 27/03/2018



Lúc 01h ngày 28/03/2018

Lúc 13h ngày 28/03/2018