

BẢN TIN DỰ BÁO MỨC NƯỚC VÀ SÓNG BIỂN

(Lúc 13 giờ – 06Z ngày 23/03/2018)

Tỉnh/ TP	Huyện	Mức nước tổng cộng dự báo trong 48 giờ (cm)								
		23/03		24/03				25/03		
		13h	19h	1h	7h	13h	19h	1h	7h	13h
Quảng Ninh	Đầm Hà	-60	-6	84	34	-94	-34	84	86	-106
	Cửa Ông	-62	-5	87	32	-95	-31	86	85	-109
TP. Hải Phòng	Hòn Dấu	-62	-4	87	34	-95	-32	86	87	-106
	Bạch Long Vĩ	-67	-9	83	33	-98	-35	83	85	-108
Thái Bình	Thái Thụy	-62	-4	87	34	-95	-32	86	87	-106
Nam Định	Hải Hậu	-65	-6	87	35	-97	-32	87	86	-107
Ninh Bình	Kim Sơn	-66	-6	89	35	-96	-31	88	86	-107
Thanh Hóa	Quảng Xương	-67	-6	88	35	-97	-31	88	85	-108
Nghệ An	Diễn Châu	-68	-3	89	35	-99	-27	88	85	-109
	Hòn Ngư	-68	-4	88	35	-99	-28	88	85	-109
Hà Tĩnh	Thạch Hà	-70	-4	87	35	-101	-28	88	85	-110
Quảng Bình	Quảng Trạch	-67	-5	89	35	-100	-31	89	84	-109
	Quảng Ninh	-68	-6	89	34	-100	-32	89	85	-109
Quảng Trị	Gio Linh	-68	-6	90	33	-101	-32	90	84	-108
	Cồn Cỏ	-69	-8	89	33	-101	-33	89	84	-109
Thừa Thiên Huế	Hương Trà	-70	-7	90	33	-102	-33	90	84	-109
	Phú Lộc	-72	-7	90	33	-104	-34	90	85	-111
TP. Đà Nẵng	Sơn Trà	-71	-6	89	33	-105	-36	89	85	-112
	Hoàng Sa	-75	-12	88	29	-108	-42	85	81	-115
Quảng Nam	Tam Kỳ	-74	-8	90	33	-105	-37	89	85	-111
	Cù Lao Chàm	-74	-9	90	33	-105	-37	89	85	-112
Quảng Ngãi	TP. Quảng Ngãi	-73	-9	90	31	-106	-38	89	84	-111
	Lý Sơn	-74	-10	90	31	-106	-39	88	83	-112
Bình Định	Phú Mỹ	-73	-10	90	32	-104	-37	91	86	-111
	Quy Nhơn	-73	-11	89	30	-107	-40	88	83	-113
Phú Yên	Tp. Tuy Hòa	-77	-14	85	27	-109	-42	86	81	-116
Khánh Hòa	TP. Nha Trang	-72	-8	91	32	-104	-37	89	84	-113
	Trường Sa	-71	-7	92	33	-104	-38	89	85	-112
Ninh Thuận	TP. PR-Tháp Chàm	-70	-8	92	31	-106	-39	88	82	-112
Bình Thuận	TP. Phan Thiết	-65	6	106	45	-96	-25	100	92	-105
	Phú Quý	-70	-5	96	36	-102	-35	92	86	-110
Bà Rịa Vũng Tàu	Vũng Tàu	-52	12	118	55	-85	-20	112	102	-96
	Côn Đảo	-54	6	106	49	-91	-28	99	100	-102
TPHCM	Cần Giờ	-47	20	123	63	-81	-12	122	108	-92
Tiền Giang	Gò Công Tây	-44	24	127	68	-78	-9	127	112	-88
Bến Tre	Ba Tri	-40	25	128	70	-74	-10	125	114	-87
Trà Vinh	Duyên Hải	-45	16	119	61	-81	-18	113	108	-94
Sóc Trăng	Tân Phú	-44	17	117	61	-81	-18	108	111	-94
Bạc Liêu	TP. Bạc Liêu	-42	18	115	60	-82	-20	106	112	-94
Cà Mau	Năm Căn	-44	18	112	57	-84	-24	102	109	-97
	Trần Văn Thời	-46	25	112	46	-88	-30	95	96	-103
Kiên Giang	Rạch Giá	-63	25	118	45	-90	-36	100	93	-109
	Phú Quốc	-42	29	121	55	-85	-30	100	99	-99

Vùng Biển	Độ cao sóng biển dự báo trong 48 giờ		
	Độ cao sóng lớn nhất (m)	Hướng thịnh hành	Ghi chú
Bắc vịnh Bắc Bộ	0.3 - 1.8	Đông Bắc, Đông	
Nam vịnh Bắc Bộ	1.1 - 2.0	Bắc, Đông Bắc	Cảnh báo
Quảng Trị đến Quảng Ngãi	1.4 - 1.9	Đông Bắc	
Bình Định đến Ninh Thuận	1.7 - 2.4	Đông Bắc, Đông, Bắc	Cảnh báo
Bình Thuận đến Cà Mau	0.3 - 2.3	Đông, Đông Bắc	Cảnh báo
Cà Mau đến Kiên Giang	0.3 - 0.8	Đông, Đông Nam	
Quần đảo Hoàng Sa	1.8 - 2.0	Đông Bắc	Cảnh báo
Quần đảo Trường Sa	0.7 - 1.6	Đông Bắc	
Bắc Biển Đông	1.6 - 2.2	Đông Bắc, Bắc	Cảnh báo
Giữa Biển Đông	0.6 - 2.2	Đông Bắc, Bắc	Cảnh báo
Nam Biển Đông	0.5 - 1.3	Đông Bắc	

Tin phát lúc: 13 giờ 00

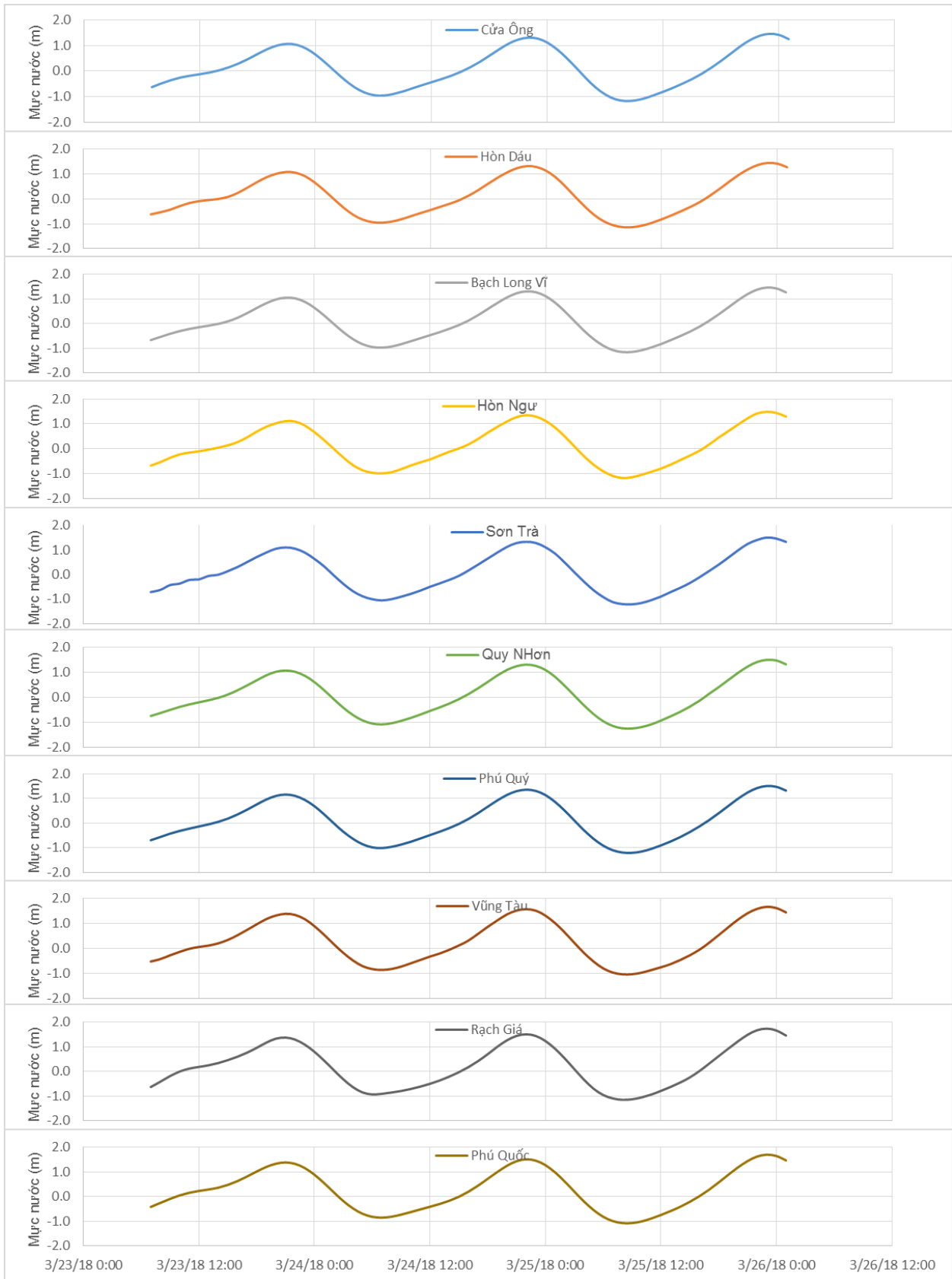
Thời điểm phát tin dự báo tiếp theo: 13 giờ 00 ngày 24/03/2018

Người xây dựng bản tin: Dương Ngọc Tiến, Nguyễn Thị Phương

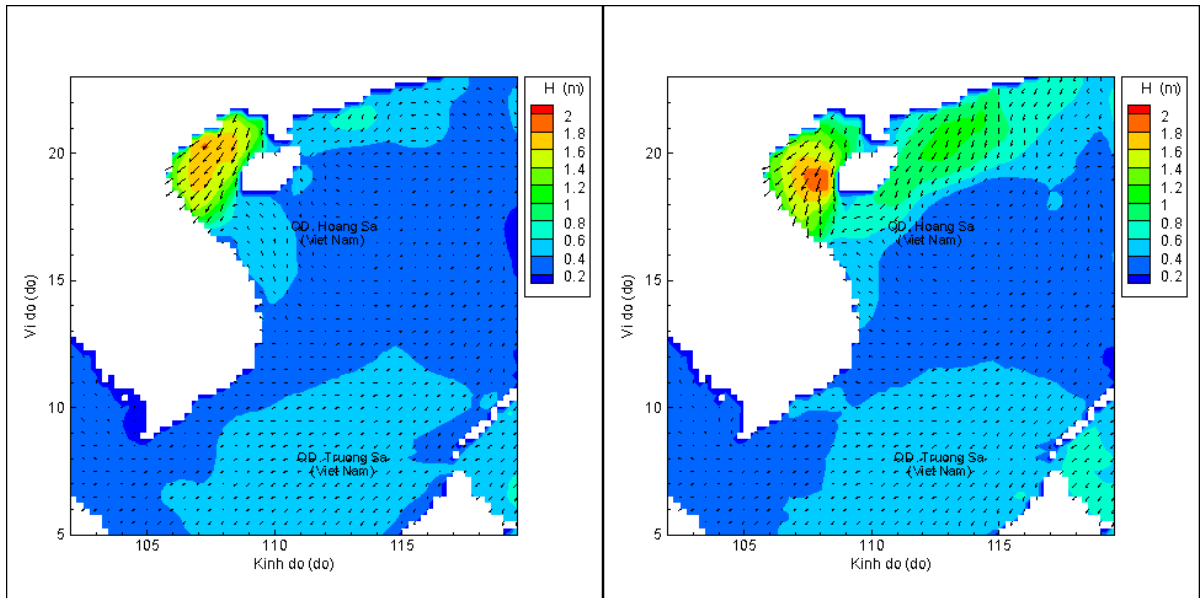
Người soát bản tin: Nguyễn Thị Thanh

Biến trình mực nước tổng cộng tại 10 trạm Hải văn

(Cửa Ông, Hòn Dấu, Bạch Long Vĩ, Hòn Ngự, Sơn Trà, Quy Nhơn, Phú Quý, Vũng Tàu, Rạch Giá, Phú Quốc)

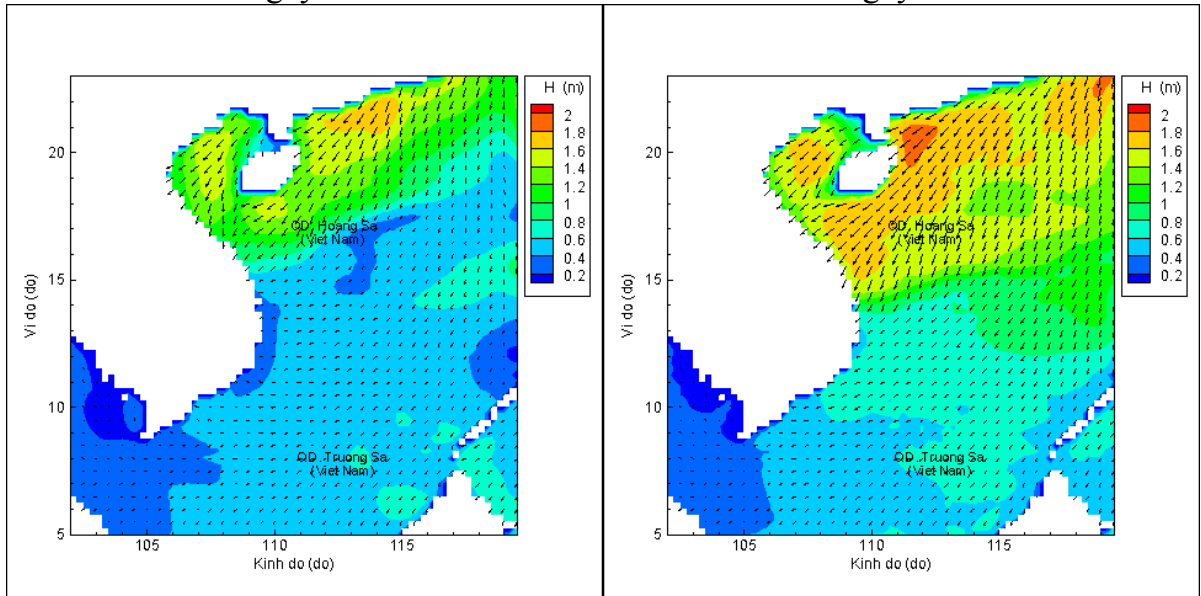


Phân bố độ cao sóng ven bờ và ngoài khơi biển Việt Nam



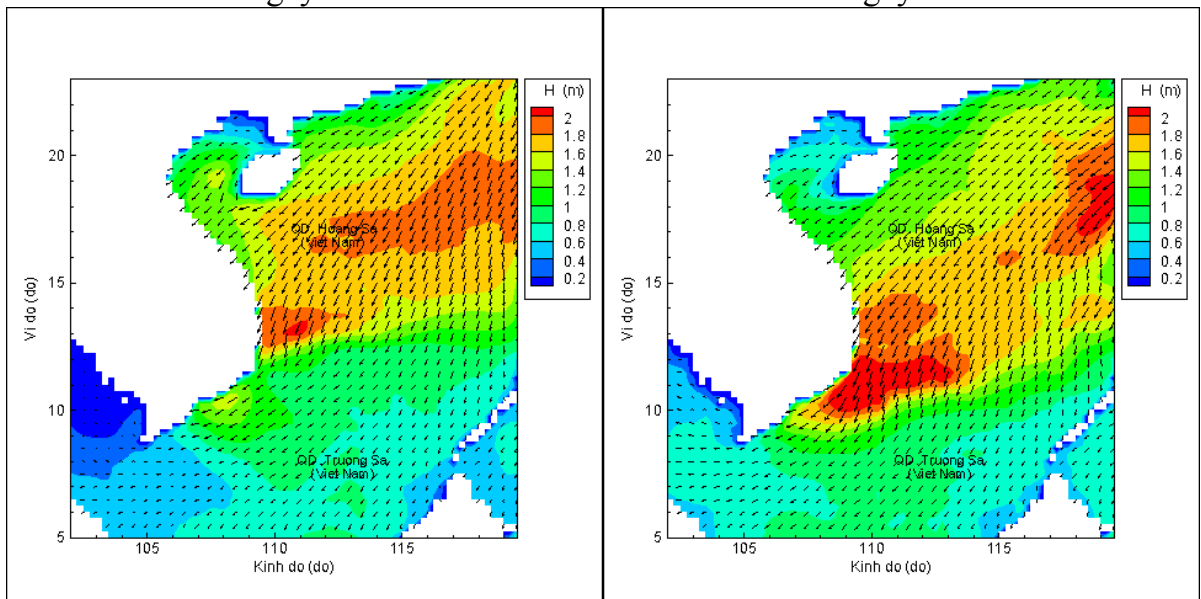
Lúc 13h ngày 23/03/2018

Lúc 19h ngày 23/03/2018



Lúc 01h ngày 24/03/2018

Lúc 13h ngày 24/03/2018



Lúc 01h ngày 25/03/2018

Lúc 13h ngày 25/03/2018