

BẢN TIN DỰ BÁO MỨC NƯỚC VÀ SÓNG BIỂN

(Lúc 13 giờ – 06Z ngày 20/03/2018)

Tỉnh/ TP	Huyện	Mức nước tổng cộng dự báo trong 48 giờ (cm)								
		20/03		21/03				22/03		
		13h	19h	1h	7h	13h	19h	1h	7h	13h
Quảng Ninh	Đầm Hà	56	-21	-10	-60	36	19	39	-57	-21
	Cửa Ông	47	9	-16	-53	20	36	35	-48	-28
TP. Hải Phòng	Hòn Dấu	19	9	-30	-28	13	39	24	-36	-26
	Bạch Long Vĩ	32	-1	-29	-38	18	27	18	-50	-18
Thái Bình	Thái Thụy	13	14	-32	-23	11	41	23	-33	-26
Nam Định	Hải Hậu	5	30	-39	-14	4	49	17	-28	-26
Ninh Bình	Kim Sơn	1	34	-38	-12	2	49	18	-26	-25
Thanh Hóa	Quảng Xương	4	39	-36	-9	2	52	18	-24	-24
Nghệ An	Diễn Châu	6	44	-35	-3	-4	58	16	-18	-26
	Hòn Ngư	6	44	-36	-2	-5	56	13	-17	-26
Hà Tĩnh	Thạch Hà	5	47	-39	2	-8	56	7	-11	-26
Quảng Bình	Quảng Trạch	-9	44	-44	13	-14	55	-6	3	-27
	Quảng Ninh	-17	46	-44	20	-15	53	-13	10	-23
Quảng Trị	Gio Linh	-21	45	-41	26	-17	50	-17	16	-19
	Cồn Cỏ	-21	44	-44	26	-18	50	-20	14	-21
Thừa Thiên Huế	Hương Trà	-24	37	-37	28	-17	46	-19	21	-16
	Phú Lộc	-25	30	-33	30	-17	42	-22	24	-13
TP. Đà Nẵng	Sơn Trà	-23	26	-29	31	-17	37	-26	26	-10
	Hoàng Sa	-13	8	-20	20	-9	20	-34	12	-3
Quảng Nam	Tam Kỳ	-26	21	-25	31	-14	32	-30	28	-5
	Cù Lao Chàm	-25	21	-26	30	-16	32	-29	25	-8
Quảng Ngãi	TP. Quảng Ngãi	-23	17	-27	31	-13	29	-37	25	-2
	Lý Sơn	-20	16	-24	28	-12	27	-36	22	-3
Bình Định	Phú Mỹ	-18	13	-27	30	-10	27	-40	23	-1
	Quy Nhơn	-19	14	-28	30	-11	25	-43	20	-3
Phú Yên	TP. Tuy Hòa	-22	10	-31	25	-12	22	-44	16	-6
Khánh Hòa	TP. Nha Trang	-20	18	-26	30	-11	31	-39	20	-4
	Trường Sa	-21	19	-26	32	-11	31	-38	20	0
Ninh Thuận	TP. PR-Tháp Chàm	-27	26	-33	33	-21	33	-46	21	-10
Bình Thuận	TP. Phan Thiết	-55	53	-49	52	-27	49	-40	18	6
	Phú Quý	-31	29	-33	37	-18	36	-42	20	-4
Bà Rịa Vũng Tàu	Vũng Tàu	-17	5	2	-6	35	-12	36	-59	86
	Côn Đảo	5	-10	13	-23	46	-23	41	-69	79
TPHCM	Cần Giờ	-13	1	9	-11	40	-18	48	-65	93
Tiền Giang	Gò Công Tây	-13	0	11	-13	44	-19	54	-67	98
Bến Tre	Ba Tri	-7	-6	17	-21	51	-26	58	-72	106
Trà Vinh	Duyên Hải	7	-18	26	-33	62	-37	63	-85	109
Sóc Trăng	Tân Phú	27	-35	44	-47	75	-49	78	-93	110
Bạc Liêu	TP. Bạc Liêu	63	-65	72	-71	93	-68	97	-103	107
Cà Mau	Năm Căn	61	-53	62	-58	70	-48	80	-78	70
	Trần Văn Thời	11	9	12	-10	9	-6	32	-19	18
Kiên Giang	Rạch Giá	-12	34	5	13	-5	1	22	4	4
	Phú Quốc	5	19	3	5	-7	2	13	14	-3

Vùng Biển	Độ cao sóng biển dự báo trong 48 giờ		
	Độ cao sóng lớn nhất (m)	Hướng thịnh hành	Ghi chú
Bắc vịnh Bắc Bộ	0.3 - 1.8	Đông Bắc, Đông	
Nam vịnh Bắc Bộ	1.1 - 2.0	Đông Bắc	Cảnh báo
Quảng Trị đến Quảng Ngãi	1.4 - 1.9	Đông Bắc	
Bình Định đến Ninh Thuận	1.7 - 2.4	Đông Bắc, Đông	Cảnh báo
Bình Thuận đến Cà Mau	0.3 - 2.3	Đông, Đông Bắc	Cảnh báo
Cà Mau đến Kiên Giang	0.3 - 0.8	Đông, Đông Nam	
Quần đảo Hoàng Sa	1.8 - 2.0	Đông Bắc	Cảnh báo
Quần đảo Trường Sa	0.7 - 1.6	Đông Bắc	
Bắc Biển Đông	1.6 - 2.2	Đông Bắc, Bắc	Cảnh báo
Giữa Biển Đông	0.6 - 2.2	Đông Bắc, Đông	Cảnh báo
Nam Biển Đông	0.5 - 1.3	Đông Bắc	

Tin phát lúc: 13 giờ 00

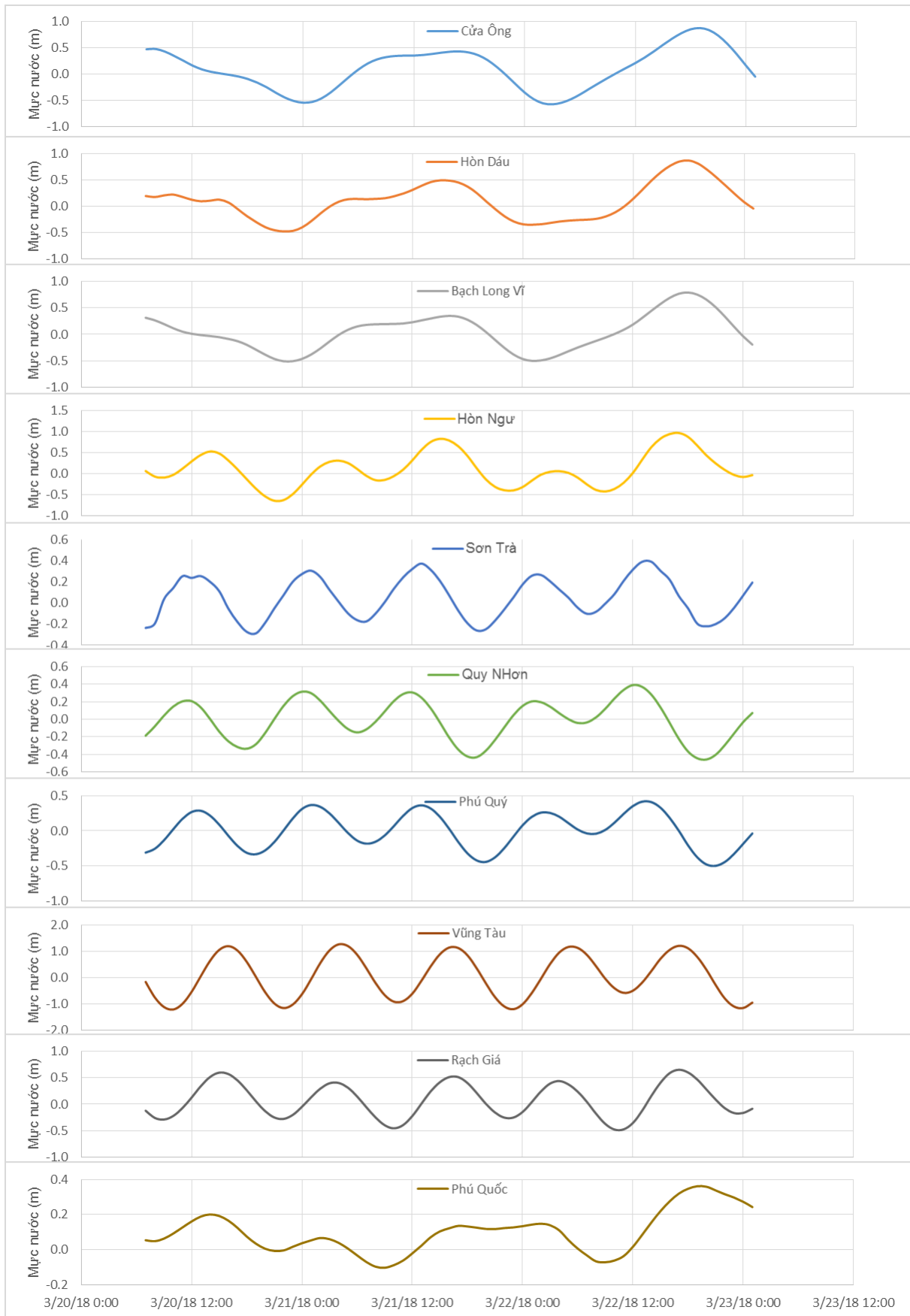
Thời điểm phát tin dự báo tiếp theo: 13 giờ 00 ngày 21/03/2018

Người xây dựng bản tin: Lê Đức Quyền, Dương Hồng Nhung

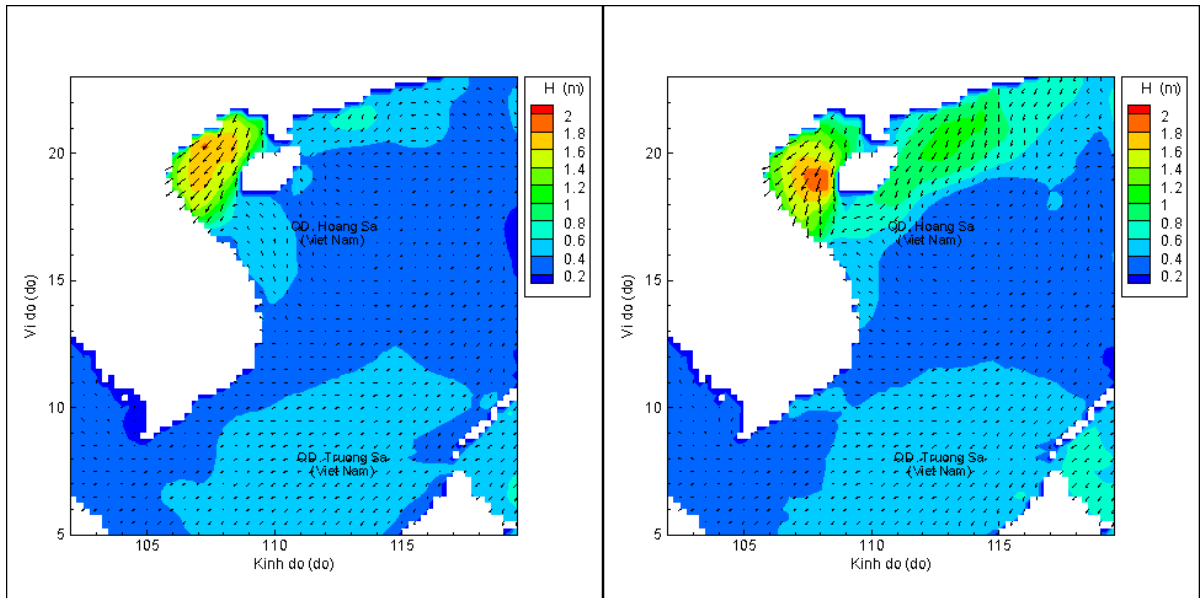
Người soát bản tin: Lê Quốc Huy

Biến trình mực nước tổng cộng tại 10 trạm Hải văn

(Cửa Ông, Hòn Dấu, Bạch Long Vĩ, Hòn Ngự, Sơn Trà, Quy Nhơn, Phú Quý, Vũng Tàu, Rạch Giá, Phú Quốc)

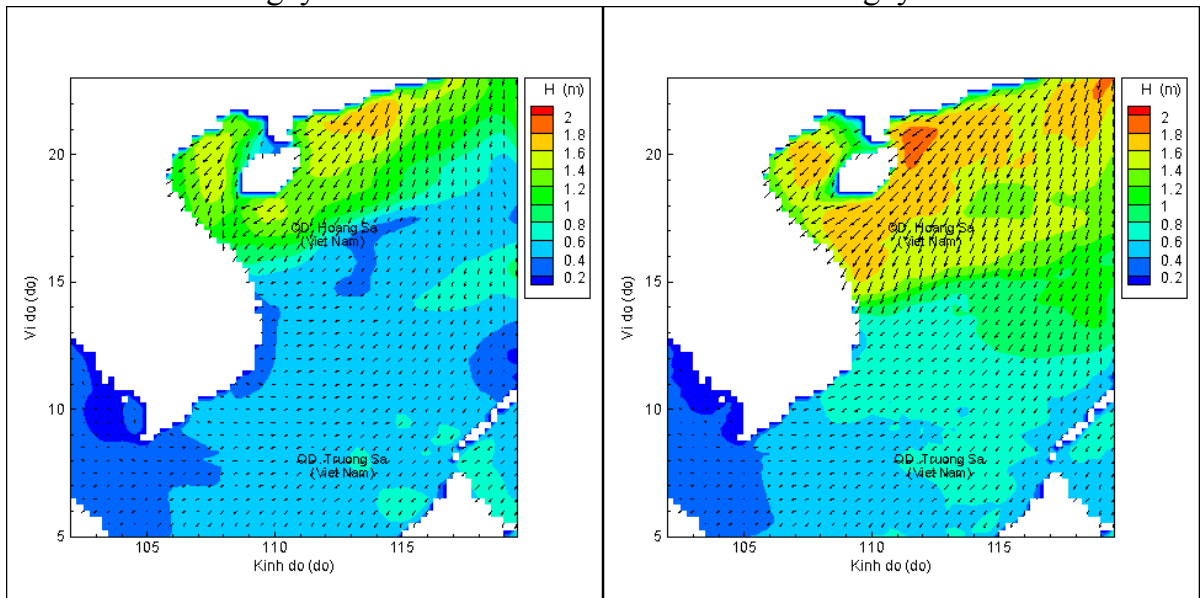


Phân bố độ cao sóng ven bờ và ngoài khơi biển Việt Nam



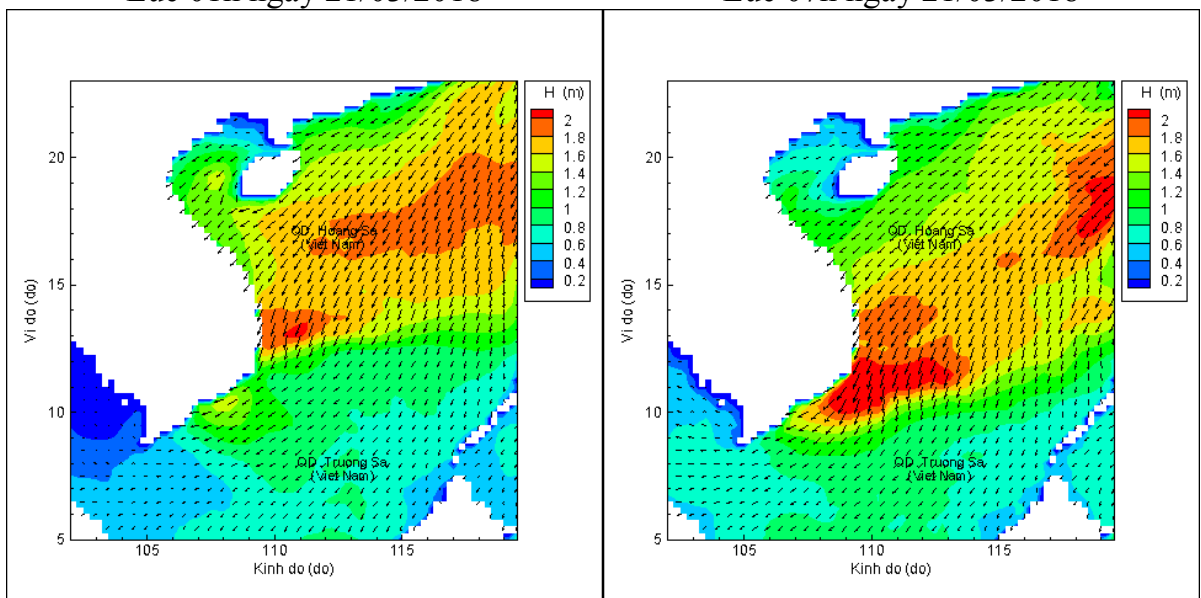
Lúc 13h ngày 20/03/2018

Lúc 19h ngày 20/03/2018



Lúc 01h ngày 21/03/2018

Lúc 07h ngày 21/03/2018



Lúc 13h ngày 22/03/2018

Lúc 19h ngày 22/03/2018