

BẢN TIN DỰ BÁO MỨC NƯỚC VÀ SÓNG BIỂN

(Lúc 13 giờ – 06Z ngày 16/03/2018)

Tỉnh/ TP	Huyện	Mức nước tổng cộng dự báo trong 48 giờ (cm)								
		16/03		17/03				18/03		
		13h	19h	1h	7h	13h	19h	1h	7h	13h
Quảng Ninh	Đầm Hà	81	-92	-44	59	93	-87	-44	34	111
	Cửa Ông	64	-72	-54	72	79	-62	-65	48	96
TP. Hải Phòng	Hòn Dấu	47	-49	-67	81	58	-38	-72	60	71
	Bạch Long Vĩ	40	-60	-48	78	53	-51	-56	59	72
Thái Bình	Thái Thụy	39	-41	-68	84	50	-30	-74	64	62
Nam Định	Hải Hậu	28	-23	-72	87	36	-13	-82	71	47
Ninh Bình	Kim Sơn	25	-18	-73	88	31	-7	-84	73	42
Thanh Hóa	Quảng Xương	23	-11	-73	85	26	-2	-83	71	38
Nghệ An	Diễn Châu	22	0	-66	75	23	4	-77	63	33
	Hòn Ngư	19	-2	-65	73	22	5	-75	63	31
Hà Tĩnh	Thạch Hà	17	-4	-60	65	21	7	-71	58	27
Quảng Bình	Quảng Trạch	16	-2	-44	48	11	13	-58	48	12
	Quảng Ninh	6	3	-32	39	2	17	-47	42	2
Quảng Trị	Gio Linh	-1	6	-17	30	-3	18	-33	36	-4
	Cồn Cỏ	-4	3	-16	32	-6	14	-32	38	-7
Thừa Thiên Huế	Hương Trà	-8	7	-1	16	-8	16	-17	26	-11
	Phú Lộc	-12	8	11	4	-13	15	-4	16	-17
TP. Đà Nẵng	Sơn Trà	-14	9	21	-7	-17	12	8	7	-21
	Hoàng Sa	-23	1	42	-13	-25	-3	29	0	-23
Quảng Nam	Tam Kỳ	-20	8	31	-14	-23	10	19	2	-24
	Cù Lao Chàm	-18	8	28	-12	-21	10	16	3	-23
Quảng Ngãi	TP. Quảng Ngãi	-25	6	36	-14	-30	5	22	2	-30
	Lý Sơn	-23	6	38	-14	-26	4	25	2	-26
Bình Định	Phú Mỹ	-27	5	40	-12	-30	0	25	4	-29
	Quy Nhơn	-28	6	41	-10	-28	2	26	5	-30
Phú Yên	TP. Tuy Hòa	-30	2	34	-14	-36	0	24	4	-33
Khánh Hòa	TP. Nha Trang	-30	11	40	-6	-33	9	26	10	-33
	Trường Sa	-35	10	38	-1	-38	8	23	14	-35
Ninh Thuận	TP. PR-Tháp Chàm	-33	14	35	-4	-43	11	18	13	-44
Bình Thuận	TP. Phan Thiết	-81	64	6	50	-91	63	-20	67	-89
	Phú Quý	-45	21	32	7	-50	20	14	24	-49
Bà Rịa Vũng Tàu	Vũng Tàu	-151	103	-25	109	-141	92	-37	109	-111
	Côn Đảo	-134	69	-9	92	-119	58	-15	87	-86
TPHCM	Cần Giờ	-150	108	-28	114	-140	97	-36	113	-106
Tiền Giang	Gò Công Tây	-153	114	-30	119	-143	102	-38	119	-107
Bến Tre	Ba Tri	-155	110	-29	120	-142	99	-35	117	-104
Trà Vinh	Duyên Hải	-155	98	-21	113	-138	84	-25	106	-99
Sóc Trăng	Tân Phú	-137	77	-6	102	-115	61	-6	90	-73
Bạc Liêu	TP. Bạc Liêu	-96	28	26	73	-70	10	32	55	-26
Cà Mau	Năm Căn	-60	-8	42	51	-37	-21	46	37	-1
	Trần Văn Thời	-29	11	-6	47	-24	6	-2	46	-13
Kiên Giang	Rạch Giá	-31	50	-44	54	-32	39	-42	57	-31
	Phú Quốc	9	10	-16	26	6	10	-8	29	7

Vùng Biển	Độ cao sóng biển dự báo trong 48 giờ		
	Độ cao sóng lớn nhất (m)	Hướng thịnh hành	Ghi chú
Bắc vịnh Bắc Bộ	0.3 - 1.0	Đông Nam, Nam	
Nam vịnh Bắc Bộ	0.8 - 1.2	Đông Nam	
Quảng Trị đến Quảng Ngãi	0.6 - 1.2	Đông, Đông Nam	
Bình Định đến Ninh Thuận	0.6 - 0.8	Đông	
Bình Thuận đến Cà Mau	0.3 - 1.1	Đông	
Cà Mau đến Kiên Giang	0.3 - 0.7	Đông Nam, Đông	
Quần đảo Hoàng Sa	0.7 - 0.8	Đông	
Quần đảo Trường Sa	0.6 - 0.8	Đông Bắc	
Bắc Biển Đông	0.7 - 2.0	Đông, Đông Bắc	Cảnh báo
Giữa Biển Đông	0.5 - 1.0	Đông Bắc	
Nam Biển Đông	0.5 - 0.9	Đông Bắc	

Tin phát lúc: 13 giờ 00

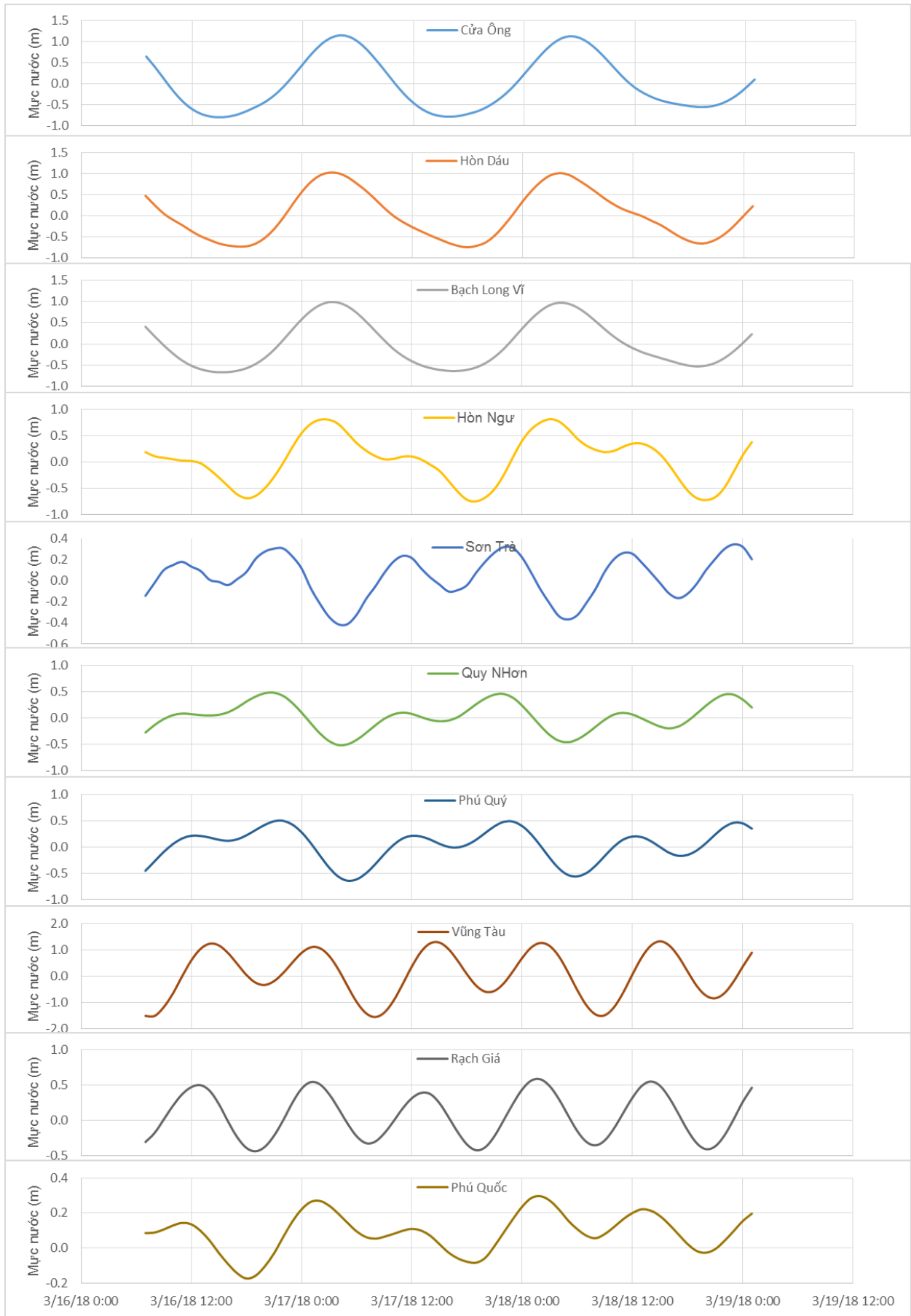
Thời điểm phát tin dự báo tiếp theo: 13 giờ 00 ngày 17/03/2018

Người xây dựng bản tin: Dương Ngọc Tiến, Nguyễn Thị Phương

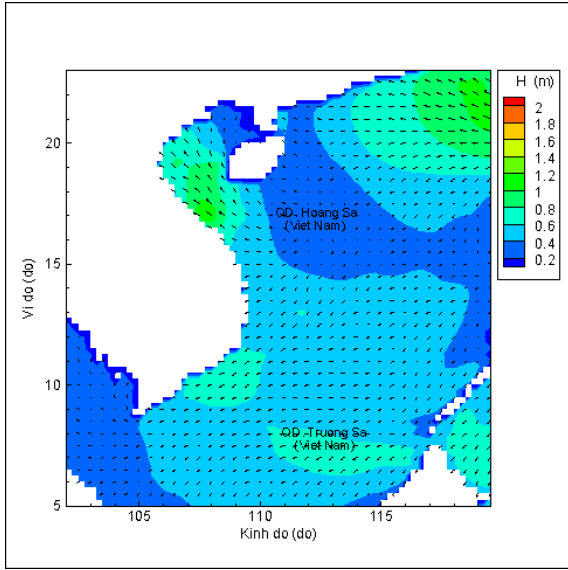
Người soát bản tin: Lê Quốc Huy

Biến trình mực nước tổng cộng tại 10 trạm Hải văn

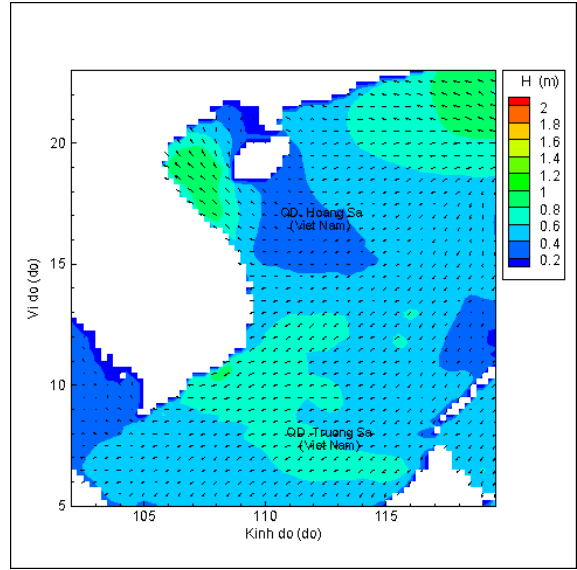
(Cửa Ông, Hòn Dấu, Bạch Long Vĩ, Hòn Ngự, Sơn Trà, Quy Nhơn, Phú Quý, Vũng Tàu, Rạch Giá, Phú Quốc)



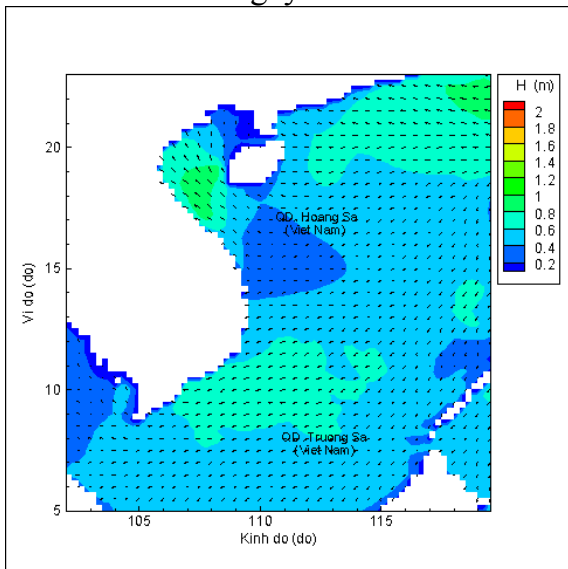
Phân bố độ cao sóng ven bờ và ngoài khơi biển Việt Nam



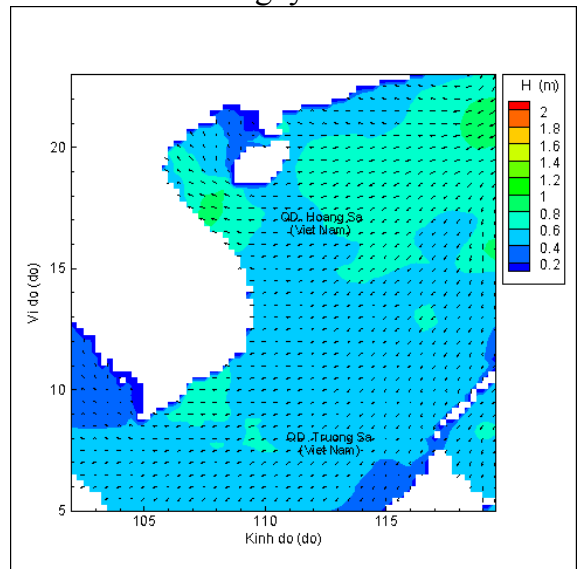
Lúc 13h ngày 16/03/2018



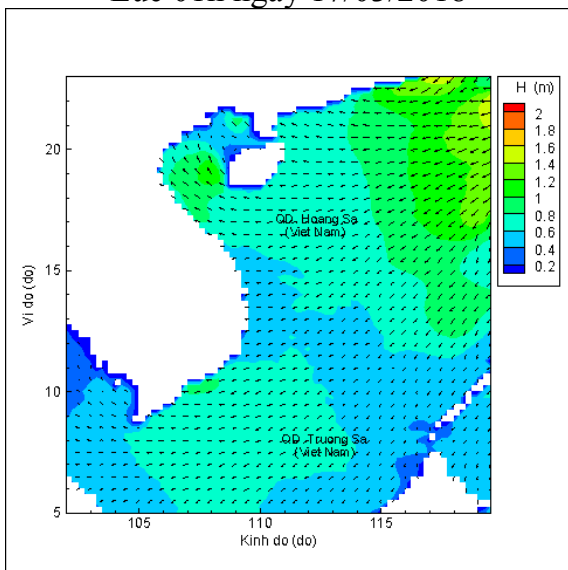
Lúc 19h ngày 16/03/2018



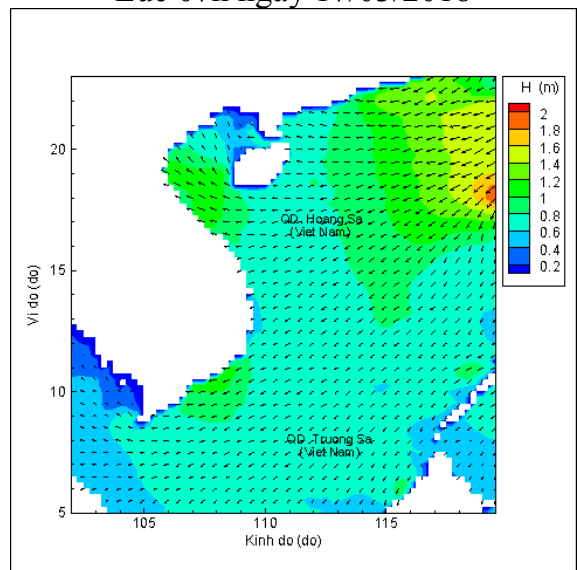
Lúc 01h ngày 17/03/2018



Lúc 07h ngày 17/03/2018



Lúc 13h ngày 18/03/2018



Lúc 19h ngày 18/03/2018