

BẢN TIN DỰ BÁO MỨC NƯỚC VÀ SÓNG BIỂN

(Lúc 13 giờ – 06Z ngày 10/03/2018)

Tỉnh/ TP	Huyện	Mức nước tổng cộng dự báo trong 48 giờ (cm)								
		10/03		11/03				12/03		
		13h	19h	1h	7h	13h	19h	1h	7h	13h
Quảng Ninh	Đầm Hà	-49	-60	26	105	-29	-62	25	116	-19
	Cửa Ông	-34	-59	33	94	-22	-63	33	113	-17
TP. Hải Phòng	Hòn Dấu	-28	-64	36	86	-17	-64	28	103	-13
	Bạch Long Vĩ	-41	-59	40	74	-31	-63	34	88	-26
Thái Bình	Thái Thụy	-25	-63	37	83	-16	-61	28	100	-14
Nam Định	Hải Hậu	-19	-57	41	71	-13	-57	29	90	-12
Ninh Bình	Kim Sơn	-19	-56	41	70	-12	-55	29	90	-13
Thanh Hóa	Quảng Xương	-16	-55	40	67	-9	-53	28	86	-10
Nghệ An	Diễn Châu	-8	-52	38	58	-1	-48	27	75	-4
	Hòn Ngư	-6	-50	38	55	0	-48	28	71	-2
Hà Tĩnh	Thạch Hà	2	-48	36	45	8	-48	30	59	6
Quảng Bình	Quảng Trạch	8	-37	31	25	15	-39	29	34	16
	Quảng Ninh	11	-25	29	14	17	-27	29	20	16
Quảng Trị	Gio Linh	12	-11	27	4	16	-15	30	9	15
	Cồn Cỏ	7	-12	28	2	11	-16	30	7	10
Thừa Thiên Huế	Hương Trà	10	3	23	-5	13	-2	27	-4	12
	Phú Lộc	7	13	18	-13	11	9	24	-15	10
TP. Đà Nẵng	Sơn Trà	8	21	13	-20	10	17	21	-23	8
	Hoàng Sa	-10	28	4	-38	-9	26	16	-43	-12
Quảng Nam	Tam Kỳ	5	31	9	-28	7	28	19	-32	6
	Cù Lao Chàm	4	27	9	-26	7	24	19	-30	5
Quảng Ngãi	TP. Quảng Ngãi	4	36	9	-33	4	31	20	-40	1
	Lý Sơn	1	34	7	-34	1	31	18	-39	-1
Bình Định	Phú Mỹ	3	37	9	-34	3	33	20	-41	0
	Quy Nhơn	1	34	9	-33	5	33	22	-40	1
Phú Yên	TP. Tuy Hòa	-5	26	2	-41	-4	26	16	-47	-6
Khánh Hòa	TP. Nha Trang	-1	34	13	-38	-1	32	24	-45	-6
	Trường Sa	-4	38	13	-39	-7	37	25	-39	-13
Ninh Thuận	TP. PR-Tháp Chàm	0	34	15	-43	-2	31	28	-45	-5
Bình Thuận	TP. Phan Thiết	24	40	50	-45	12	47	51	-40	-10
	Phú Quý	3	40	20	-41	-1	39	30	-43	-9
Bà Rịa Vũng Tàu	Vũng Tàu	30	56	74	-27	-9	83	53	-1	-50
	Côn Đảo	22	39	76	-36	-15	62	61	-11	-54
TPHCM	Cần Giờ	42	57	84	-17	-3	86	61	10	-42
Tiền Giang	Gò Công Tây	53	57	94	-15	6	87	68	15	-35
Bến Tre	Ba Tri	63	58	99	-15	12	90	73	14	-33
Trà Vinh	Duyên Hải	43	51	89	-26	-5	83	65	5	-52
Sóc Trăng	Tân Phú	34	50	88	-15	-12	79	65	14	-54
Bạc Liêu	TP. Bạc Liêu	17	49	86	1	-21	68	72	23	-55
Cà Mau	Năm Căn	7	41	81	13	-26	48	73	27	-48
	Trần Văn Thời	32	7	54	16	-8	1	55	26	-10
Kiên Giang	Rạch Giá	55	-15	23	26	10	-38	36	31	20
	Phú Quốc	43	16	25	49	20	-1	23	46	21

Vùng Biển	Độ cao sóng biển dự báo trong 48 giờ		
	Độ cao sóng lớn nhất (m)	Hướng thịnh hành	Ghi chú
Bắc vịnh Bắc Bộ	0.3 - 1.6	Đông	
Nam vịnh Bắc Bộ	0.8 - 2.0	Đông, Đông Bắc	Cảnh báo
Quảng Trị đến Quảng Ngãi	2.0 - 3.0	Đông Bắc, Đông	Cảnh báo
Bình Định đến Ninh Thuận	2.7 - 3.0	Đông Bắc	Cảnh báo
Bình Thuận đến Cà Mau	0.3 - 3.5	Đông Bắc	Cảnh báo
Cà Mau đến Kiên Giang	0.3 - 2.2	Đông, Đông Nam	Cảnh báo
Quần đảo Hoàng Sa	2.7 - 3.0	Đông Bắc	Cảnh báo
Quần đảo Trường Sa	2.1 - 2.9	Bắc, Đông Bắc	Cảnh báo
Bắc Biển Đông	2.2 - 3.9	Đông Bắc, Đông	Cảnh báo
Giữa Biển Đông	1.5 - 3.2	Đông Bắc	Cảnh báo
Nam Biển Đông	1.3 - 3.0	Đông Bắc, Bắc	Cảnh báo

Tin phát lúc: 13 giờ 00

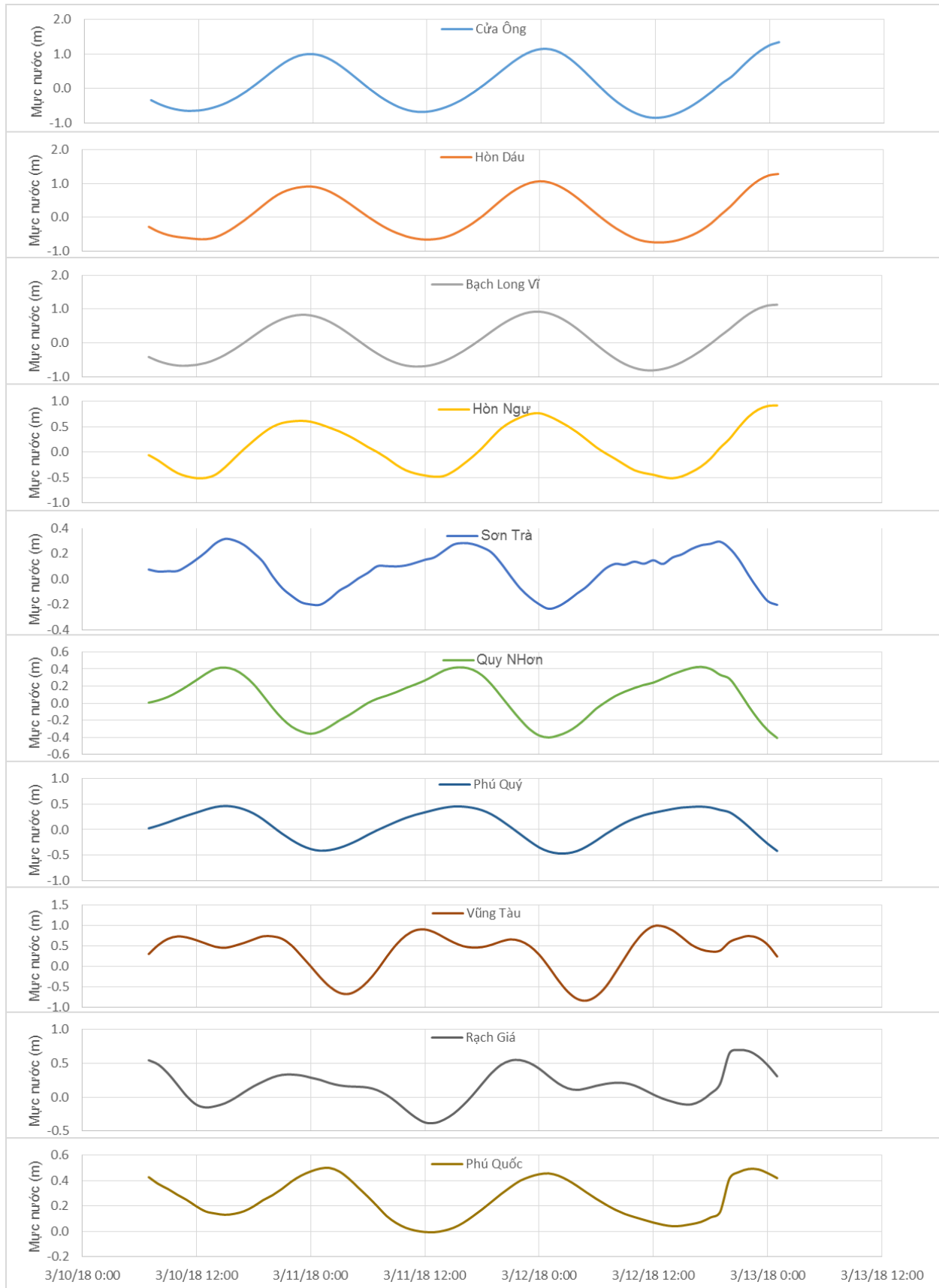
Thời điểm phát tin dự báo tiếp theo: 13 giờ 00 ngày 11/03/2018

Người xây dựng bản tin: Nguyễn Hồng Hạnh, Nguyễn Thị Lan

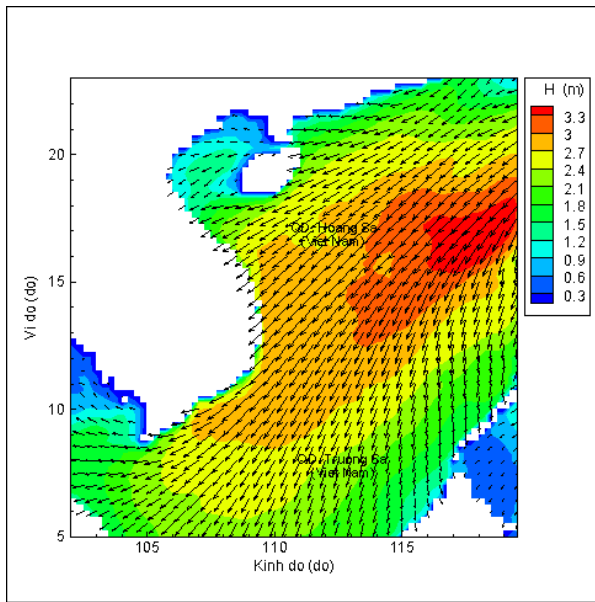
Người soát bản tin: Lê Quốc Huy

Biến trình mực nước tổng cộng tại 10 trạm Hải vãn

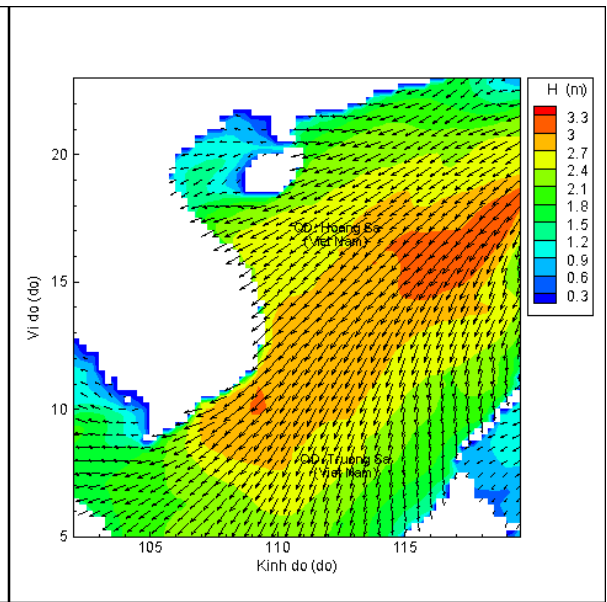
(Cửa Ông, Hòn Dấu, Bạch Long Vĩ, Hòn Ngự, Sơn Trà, Quy Nhơn, Phú Quý, Vũng Tàu, Rạch Giá, Phú Quốc)



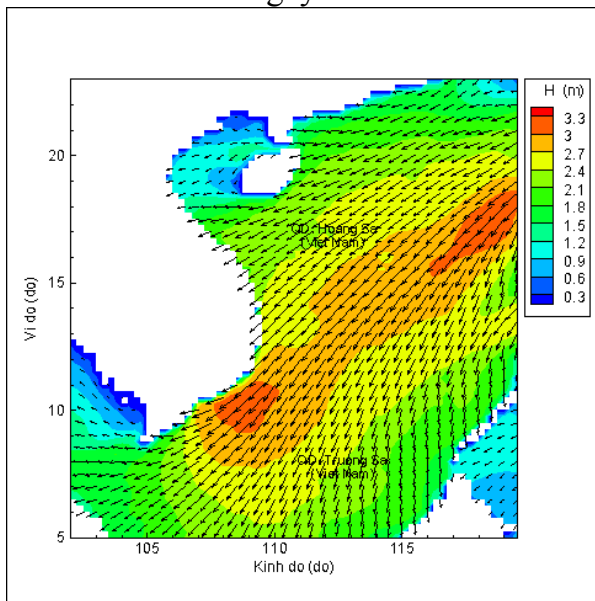
Phân bố độ cao sóng ven bờ và ngoài khơi biển Việt Nam



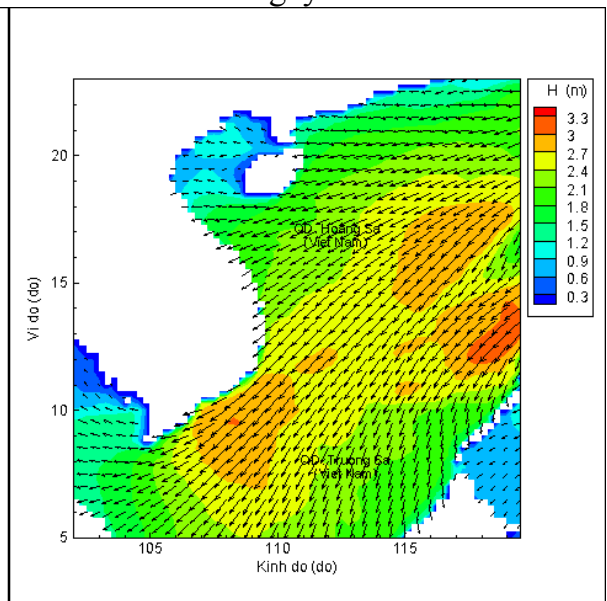
Lúc 13h ngày 10/03/2018



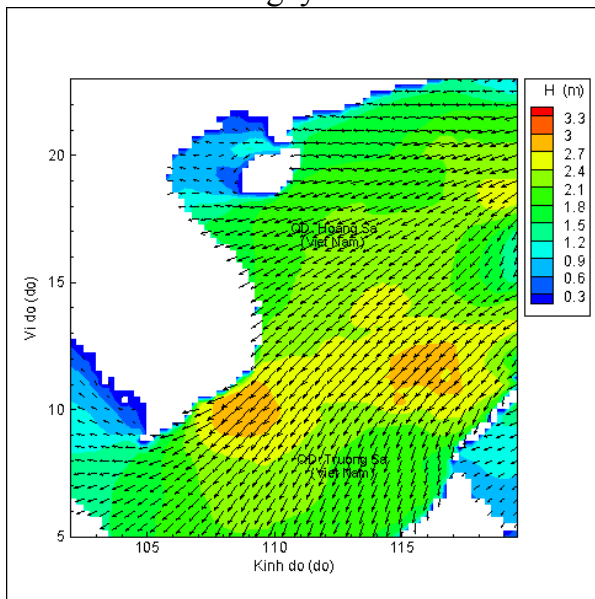
Lúc 19h ngày 10/03/2018



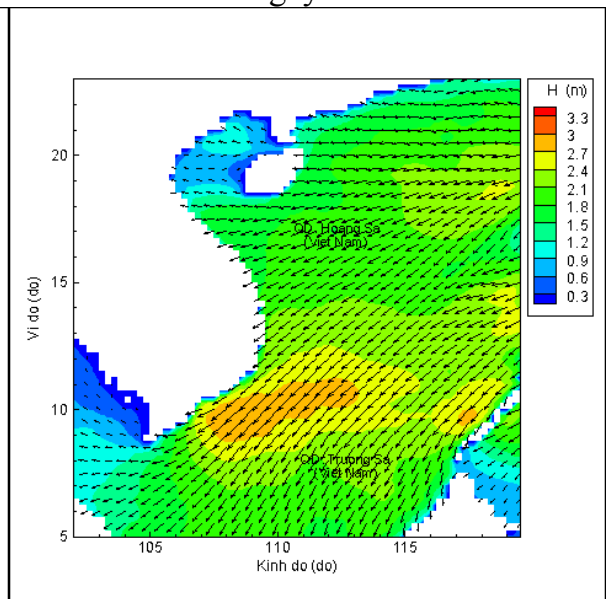
Lúc 01h ngày 11/03/2018



Lúc 13h ngày 11/03/2018



Lúc 01h ngày 12/03/2018



Lúc 13h ngày 12/03/2018