

**BẢN TIN DỰ BÁO MỨC NƯỚC VÀ SÓNG BIỂN**

(Lúc 13 giờ – 06Z ngày 06/03/2018)

Tỉnh/ TP	Huyện	Mức nước tổng cộng dự báo trong 48 giờ (cm)								
		06/03		07/03				08/03		
		13h	19h	1h	7h	13h	19h	1h	7h	13h
Quảng Ninh	Đầm Hà	34	10	17	-13	6	6	32	22	-43
	Cửa Ông	32	13	17	-16	13	8	38	6	-19
TP. Hải Phòng	Hòn Dấu	24	12	20	-17	16	1	43	3	-6
	Bạch Long Vĩ	29	15	17	-15	10	8	37	4	-18
Thái Bình	Thái Thụy	22	10	23	-16	17	-2	45	2	-2
Nam Định	Hải Hậu	19	16	24	-16	17	0	47	-4	11
Ninh Bình	Kim Sơn	19	15	27	-16	19	-1	50	-4	12
Thanh Hóa	Quảng Xương	18	16	29	-16	18	-2	51	-6	28
Nghệ An	Diễn Châu	12	20	29	-12	14	2	48	-3	37
	Hòn Ngư	11	21	25	-11	12	3	45	-3	32
Hà Tĩnh	Thạch Hà	4	24	16	-6	7	8	37	0	24
Quảng Bình	Quảng Trạch	-8	32	0	6	-3	17	21	5	14
	Quảng Ninh	-16	32	-6	10	-6	21	13	7	12
Quảng Trị	Gio Linh	-19	32	-9	14	-8	26	8	8	10
	Cồn Cỏ	-19	32	-10	13	-10	25	7	7	7
Thừa Thiên Huế	Hương Trà	-22	29	-12	16	-12	28	1	10	6
	Phú Lộc	-25	27	-16	17	-15	29	-5	11	2
TP. Đà Nẵng	Sơn Trà	-24	25	-18	17	-19	29	-11	13	0
	Hoàng Sa	-21	19	-20	16	-16	28	-17	6	-9
Quảng Nam	Tam Kỳ	-28	23	-20	18	-20	30	-16	12	-2
	Cù Lao Chàm	-26	23	-19	18	-19	28	-14	12	-2
Quảng Ngãi	TP. Quảng Ngãi	-29	23	-26	18	-20	29	-21	9	-5
	Lý Sơn	-26	22	-23	18	-18	29	-19	9	-4
Bình Định	Phú Mỹ	-27	24	-27	20	-19	30	-25	6	-8
	Quy Nhơn	-28	25	-29	21	-18	33	-25	9	-8
Phú Yên	Tp. Tuy Hòa	-31	22	-32	14	-24	27	-29	1	-11
Khánh Hòa	TP. Nha Trang	-27	28	-25	19	-18	33	-20	4	-9
	Trường Sa	-19	22	-20	17	-11	29	-16	0	-2
Ninh Thuận	TP. PR-Tháp Chàm	-29	31	-26	20	-22	31	-23	1	-11
Bình Thuận	TP. Phan Thiết	-21	22	1	11	5	19	13	-20	20
	Phú Quý	-26	26	-19	18	-14	29	-14	-3	-3
Bà Rịa Vũng Tàu	Vũng Tàu	51	-52	79	-53	79	-40	86	-75	75
	Côn Đảo	55	-54	72	-59	71	-43	83	-75	64
TPHCM	Cần Giờ	60	-59	91	-56	93	-41	100	-78	85
Tiền Giang	Gò Công Tây	65	-61	98	-58	102	-44	108	-81	93
Bến Tre	Ba Tri	71	-67	102	-63	106	-50	112	-87	97
Trà Vinh	Duyên Hải	79	-76	104	-77	105	-58	112	-94	92
Sóc Trăng	Tân Phú	92	-85	111	-80	108	-61	115	-89	87
Bạc Liêu	TP. Bạc Liêu	101	-89	108	-74	99	-55	108	-71	67
Cà Mau	Năm Căn	77	-62	82	-47	64	-34	85	-40	35
	Trần Văn Thời	32	-11	37	-19	25	-18	56	-11	27
Kiên Giang	Rạch Giá	8	14	16	-1	8	-12	35	13	28
	Phú Quốc	11	15	9	16	4	4	25	32	13

Vùng Biển	Độ cao sóng biển dự báo trong 48 giờ		
	Độ cao sóng lớn nhất (m)	Hướng thịnh hành	Ghi chú
Bắc vịnh Bắc Bộ	0.3 - 2.6	Đông Nam	Cảnh báo
Nam vịnh Bắc Bộ	1.2 - 2.3	Đông Nam	Cảnh báo
Quảng Trị đến Quảng Ngãi	0.7 - 1.4	Đông, Đông Nam	
Bình Định đến Ninh Thuận	0.8 - 1.0	Đông Bắc, Đông	
Bình Thuận đến Cà Mau	0.3 - 1.8	Đông Bắc, Đông	
Cà Mau đến Kiên Giang	0.3 - 1.1	Đông, Đông Nam	
Quần đảo Hoàng Sa	1.1 - 1.2	Đông Bắc, Đông	
Quần đảo Trường Sa	1.0 - 1.4	Đông Bắc	
Bắc Biển Đông	1.0 - 2.5	Đông Bắc, Đông	Cảnh báo
Giữa Biển Đông	0.6 - 1.4	Đông Bắc, Đông	
Nam Biển Đông	0.7 - 1.6	Đông Bắc	

**Tin phát lúc: 13 giờ 00**

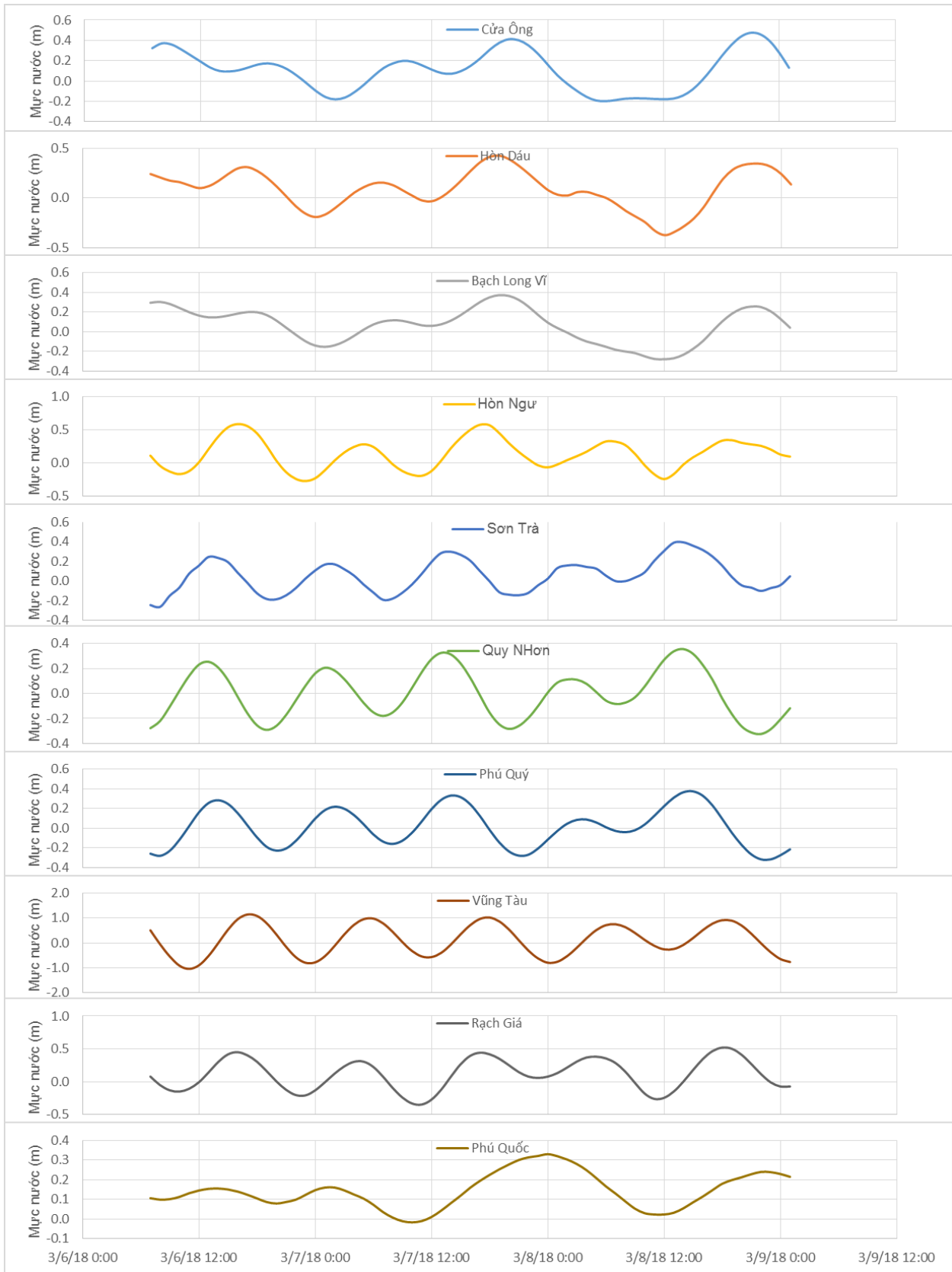
Thời điểm phát tin dự báo tiếp theo: 13 giờ 00 ngày 07/03/2018

Người xây dựng bản tin: Khương Văn Hải, Đặng Linh Chi

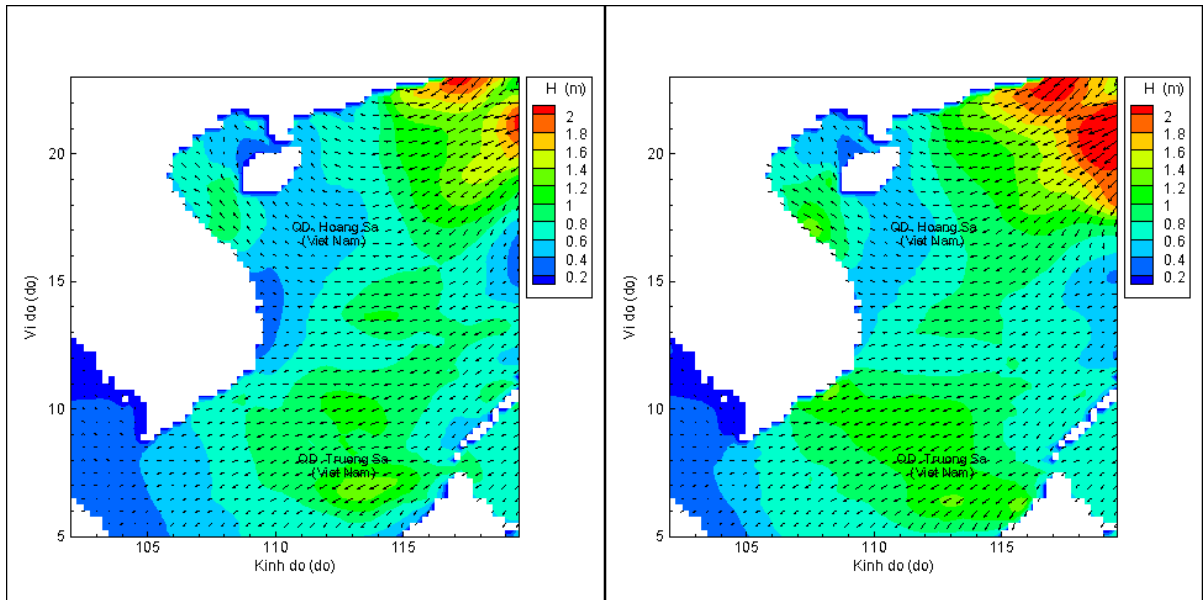
Người soát bản tin: Lê Quốc Huy

## Biến trình mực nước tổng cộng tại 10 trạm Hải văn

(Cửa Ông, Hòn Dấu, Bạch Long Vĩ, Hòn Ngự, Sơn Trà, Quy Nhơn, Phú Quý, Vũng Tàu, Rạch Giá, Phú Quốc)

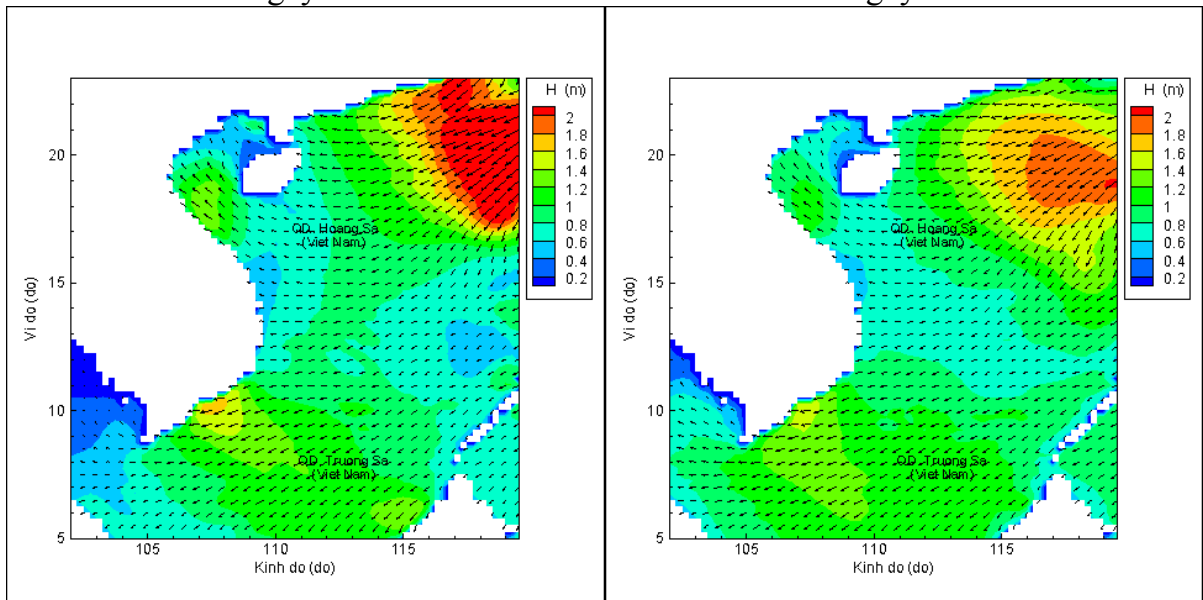


# Phân bố độ cao sóng ven bờ và ngoài khơi biển Việt Nam



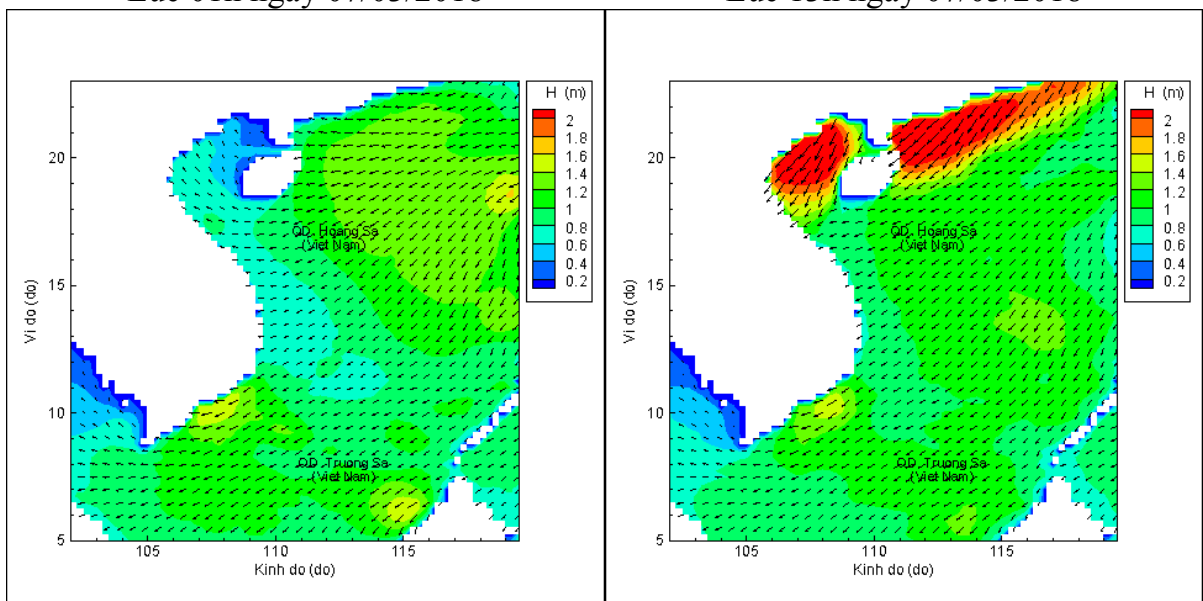
Lúc 13h ngày 06/03/2018

Lúc 19h ngày 06/03/2018



Lúc 01h ngày 07/03/2018

Lúc 13h ngày 07/03/2018



Lúc 01h ngày 08/03/2018

Lúc 13h ngày 08/03/2018