

**BẢN TIN DỰ BÁO MỨC NƯỚC VÀ SÓNG BIỂN**

(Lúc 13 giờ – 06Z ngày 03/03/2018)

Tỉnh/ TP	Huyện	Mức nước tổng cộng dự báo trong 48 giờ (cm)								
		02/03		03/03				04/03		
		13h	19h	1h	7h	13h	19h	1h	7h	13h
Quảng Ninh	Đầm Hà	168	-46	-68	-11	155	-8	-41	-41	104
	Cửa Ông	143	-19	-81	8	134	17	-48	-27	91
TP. Hải Phòng	Hòn Dấu	108	4	-90	25	106	31	-55	-14	73
	Bạch Long Vĩ	115	-19	-79	22	112	11	-52	-12	83
Thái Bình	Thái Thụy	95	12	-90	29	95	35	-54	-10	67
Nam Định	Hải Hậu	73	28	-93	38	75	46	-56	0	55
Ninh Bình	Kim Sơn	67	33	-89	38	69	48	-51	1	52
Thanh Hóa	Quảng Xương	59	38	-90	35	62	50	-53	-1	47
Nghệ An	Diễn Châu	48	45	-87	34	48	55	-49	0	37
	Hòn Ngư	47	45	-88	33	45	56	-52	2	34
Hà Tĩnh	Thạch Hà	40	48	-87	33	36	59	-57	6	24
Quảng Bình	Quảng Trạch	21	48	-77	34	14	59	-58	16	4
	Quảng Ninh	5	46	-63	35	-1	56	-52	22	-6
Quảng Trị	Gio Linh	-7	43	-47	38	-12	51	-42	28	-13
	Cồn Cỏ	-8	39	-48	40	-12	47	-45	29	-13
Thừa Thiên Huế	Hương Trà	-19	34	-29	35	-22	41	-29	30	-19
	Phú Lộc	-30	27	-14	31	-30	34	-20	31	-26
TP. Đà Nẵng	Sơn Trà	-36	22	-2	27	-37	27	-13	30	-31
	Hoàng Sa	-34	-4	24	25	-32	3	3	29	-25
Quảng Nam	Tam Kỳ	-41	15	13	25	-43	19	-5	30	-34
	Cù Lao Chàm	-40	17	10	26	-40	21	-7	29	-33
Quảng Ngãi	TP. Quảng Ngãi	-45	8	16	28	-45	12	-7	31	-37
	Lý Sơn	-41	7	19	27	-41	11	-3	31	-33
Bình Định	Phú Mỹ	-42	4	17	30	-42	9	-8	31	-36
	Quy Nhơn	-42	5	16	31	-42	12	-8	32	-37
Phú Yên	TP. Tuy Hòa	-46	0	12	28	-45	7	-10	31	-38
Khánh Hòa	TP. Nha Trang	-46	8	17	35	-44	14	-6	37	-37
	Trường Sa	-53	7	16	42	-46	10	-4	40	-33
Ninh Thuận	TP. PR-Tháp Chàm	-57	16	10	41	-58	17	-14	40	-48
Bình Thuận	TP. Phan Thiết	-116	60	-23	90	-96	47	-28	66	-62
	Phú Quý	-68	20	8	50	-60	20	-11	45	-45
Bà Rịa Vũng Tàu	Vũng Tàu	-122	35	7	81	-61	-7	32	24	5
	Côn Đảo	-93	5	17	67	-38	-29	37	16	14
TPHCM	Cần Giờ	-119	36	11	82	-54	-8	39	21	15
Tiền Giang	Gò Công Tây	-121	40	8	85	-54	-7	39	22	18
Bến Tre	Ba Tri	-119	33	10	82	-50	-14	42	19	24
Trà Vinh	Duyên Hải	-108	15	21	70	-38	-32	53	6	32
Sóc Trăng	Tân Phú	-77	-12	41	51	-10	-57	71	-9	51
Bạc Liêu	TP. Bạc Liêu	-16	-69	77	15	36	-100	95	-32	77
Cà Mau	Năm Căn	11	-76	71	13	42	-92	78	-20	63
	Trần Văn Thời	-9	5	1	38	3	-18	10	15	10
Kiên Giang	Rạch Giá	-20	45	-21	45	-11	16	-18	34	-10
	Phú Quốc	20	21	-6	18	11	6	-8	13	4

Vùng Biển	Độ cao sóng biển dự báo trong 48 giờ		
	Độ cao sóng lớn nhất (m)	Hướng thịnh hành	Ghi chú
Bắc vịnh Bắc Bộ	0.3 - 2.1	Đông Nam	CB
Nam vịnh Bắc Bộ	0.2 - 2.0	Đông Nam, Đông	CB
Quảng Trị đến Quảng Ngãi	0.5 - 1.4	Đông Nam	
Bình Định đến Ninh Thuận	0.5 - 0.8	Đông	
Bình Thuận đến Cà Mau	0.3 - 1.2	Đông, Đông Nam	
Cà Mau đến Kiên Giang	0.3 - 0.7	Đông Nam	
Quần đảo Hoàng Sa	0.5 - 0.6	Đông, Đông Bắc	
Quần đảo Trường Sa	0.9 - 1.2	Đông, Đông Bắc	
Bắc Biển Đông	0.5 - 0.9	Đông, Đông Nam	
Giữa Biển Đông	0.6 - 1.2	Đông	
Nam Biển Đông	0.6 - 1.5	Đông, Đông Bắc	

**Tin phát lúc: 13 giờ 00**

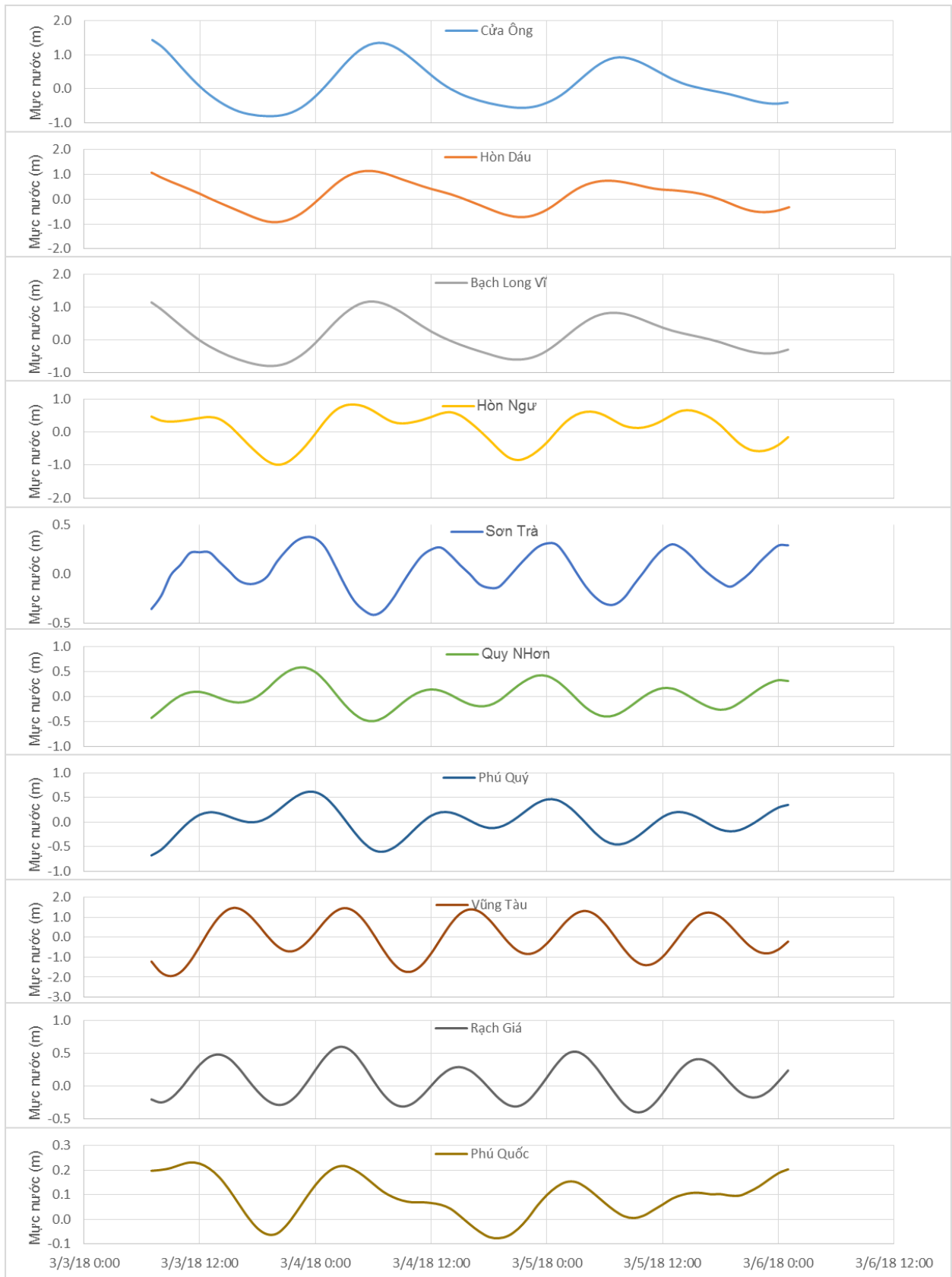
Thời điểm phát tin dự báo tiếp theo: 13 giờ 00 ngày 04/03/2018

Người xây dựng bản tin: Lê Đức Quyền, Nguyễn Hồng Nhung

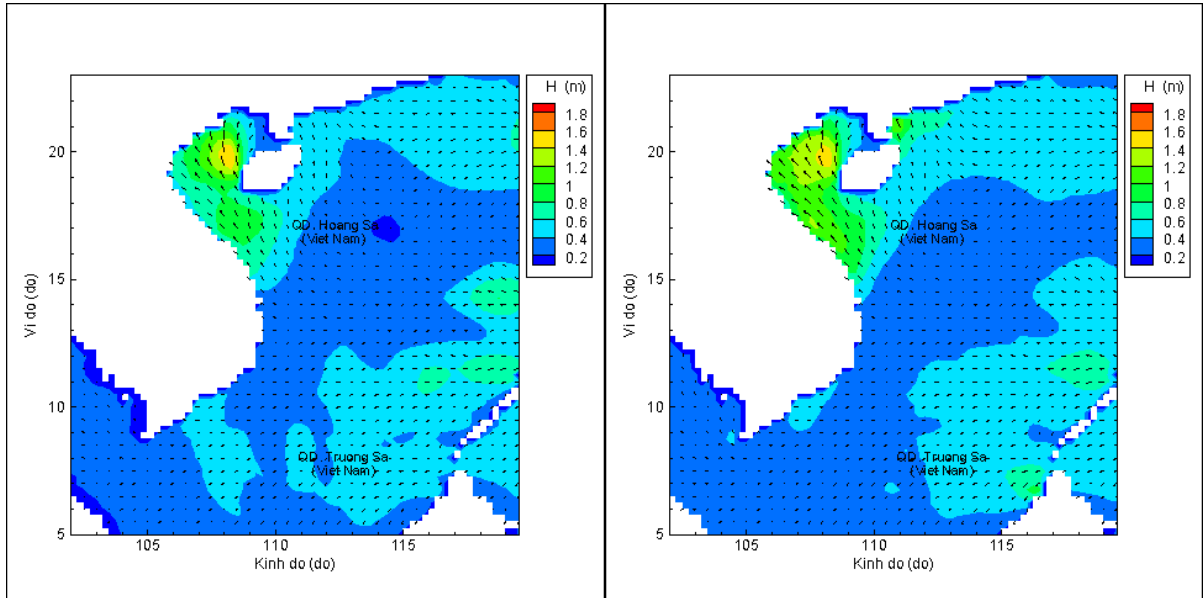
Người soát bản tin: Nguyễn Thị Thanh

# Biến trình mực nước tổng cộng tại 10 trạm Hải vãn

(Cửa Ông, Hòn Dấu, Bạch Long Vĩ, Hòn Ngự, Sơn Trà, Quy Nhơn, Phú Quý, Vũng Tàu, Rạch Giá, Phú Quốc)

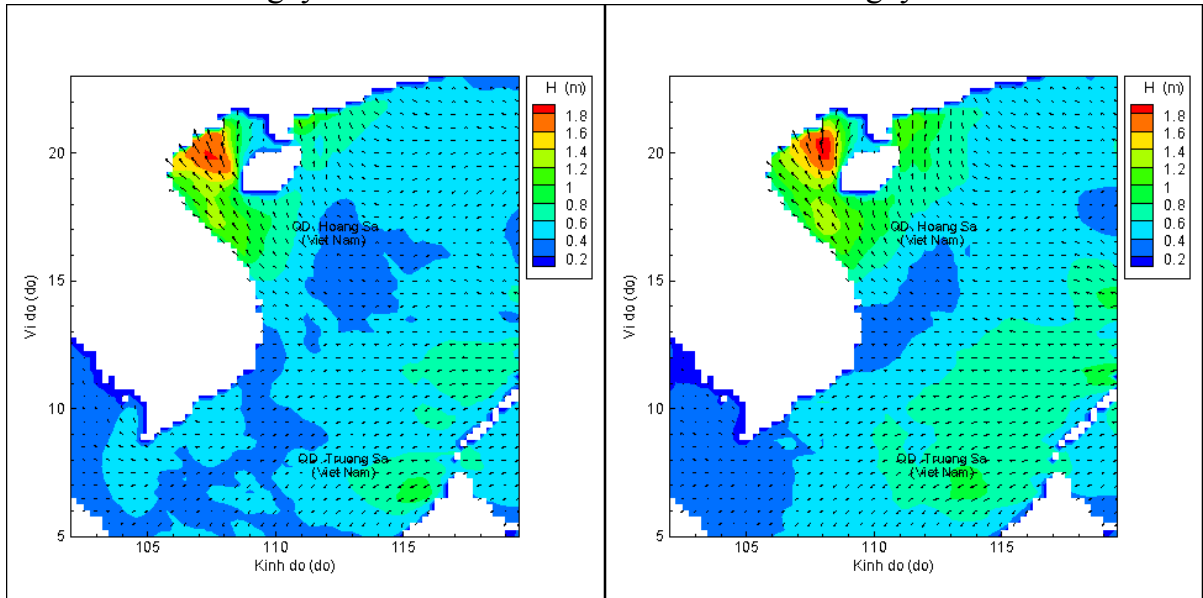


# Phân bố độ cao sóng ven bờ và ngoài khơi biển Việt Nam



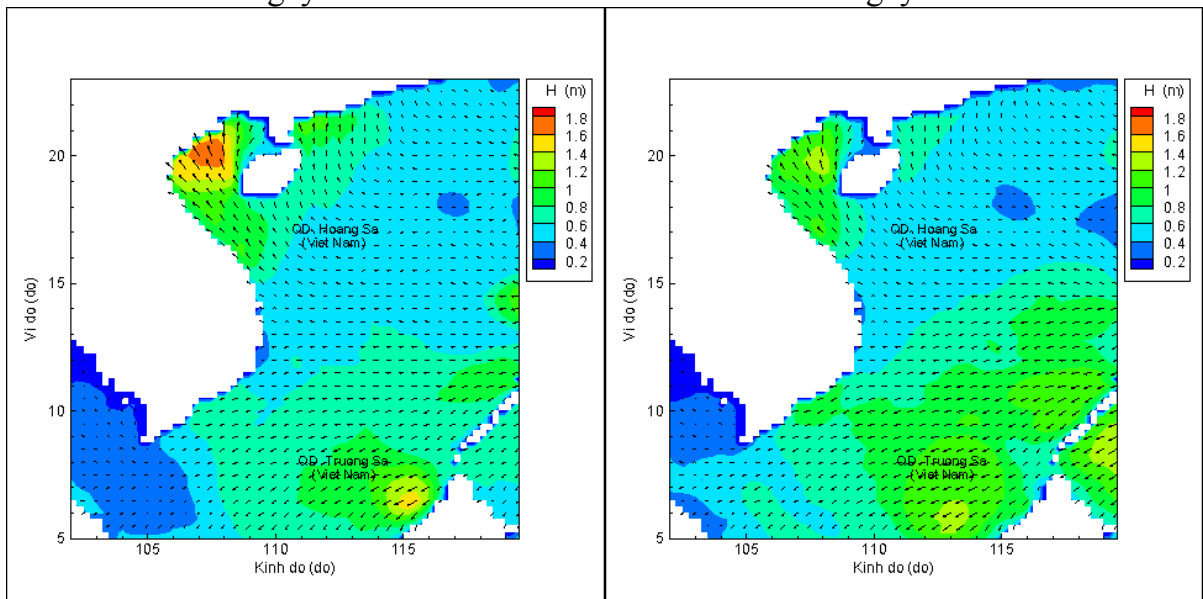
Lúc 13h ngày 03/03/2018

Lúc 19h ngày 03/03/2018



Lúc 01h ngày 04/03/2018

Lúc 13h ngày 04/03/2018



Lúc 01h ngày 05/03/2018

Lúc 13h ngày 05/03/2018