

**BẢN TIN DỰ BÁO MỨC NƯỚC VÀ SÓNG BIỂN**

(Lúc 13 giờ – 06Z ngày 26/02/2018)

Tỉnh/ TP	Huyện	Mức nước tổng cộng dự báo trong 48 giờ (cm)								
		26/02		27/02				28/02		
		13h	19h	1h	7h	13h	19h	1h	7h	13h
Quảng Ninh	Đầm Hà	-18	-133	-36	148	30	-133	-43	151	84
	Cửa Ông	-12	-118	-29	140	21	-118	-48	153	69
TP. Hải Phòng	Hòn Dấu	-7	-120	-32	135	20	-101	-55	154	54
	Bạch Long Vĩ	-28	-114	-19	129	0	-108	-36	146	39
Thái Bình	Thái Thụy	-8	-114	-32	132	16	-92	-57	153	45
Nam Định	Hải Hậu	-5	-102	-27	122	10	-79	-56	146	34
Ninh Bình	Kim Sơn	-5	-99	-27	119	8	-75	-56	144	32
Thanh Hóa	Quảng Xương	-2	-91	-27	115	9	-66	-57	140	29
Nghệ An	Diễn Châu	6	-79	-25	100	11	-52	-53	126	26
	Hòn Ngư	8	-76	-23	97	11	-53	-51	122	26
Hà Tĩnh	Thạch Hà	16	-69	-17	81	17	-51	-45	105	30
Quảng Bình	Quảng Trạch	25	-63	0	42	26	-47	-18	63	34
	Quảng Ninh	23	-49	10	22	23	-35	-4	42	26
Quảng Trị	Gio Linh	22	-35	20	5	17	-23	11	24	18
	Cồn Cỏ	16	-38	23	5	12	-28	14	26	14
Thừa Thiên Huế	Hương Trà	16	-20	27	-14	10	-10	25	5	9
	Phú Lộc	9	-7	33	-29	4	2	37	-11	1
TP. Đà Nẵng	Sơn Trà	5	4	38	-40	0	11	45	-24	-7
	Hoàng Sa	-17	17	52	-56	-23	9	65	-44	-27
Quảng Nam	Tam Kỳ	-1	17	45	-53	-8	18	55	-38	-14
	Cù Lao Chàm	0	12	42	-49	-6	14	52	-35	-13
Quảng Ngãi	TP. Quảng Ngãi	-6	20	54	-61	-13	17	66	-45	-19
	Lý Sơn	-6	19	52	-59	-14	15	63	-45	-20
Bình Định	Phú Mỹ	-9	22	57	-61	-17	14	69	-48	-23
	Quy Nhơn	-11	20	57	-62	-17	14	70	-50	-27
Phú Yên	TP. Tuy Hòa	-15	17	52	-66	-25	11	66	-51	-32
Khánh Hòa	TP. Nha Trang	-13	23	60	-59	-22	18	71	-44	-32
	Trường Sa	-17	27	61	-53	-30	23	69	-35	-41
Ninh Thuận	TP. PR-Tháp Chàm	-10	21	63	-63	-26	17	71	-43	-36
Bình Thuận	TP. Phan Thiết	-21	47	73	-32	-57	70	58	9	-94
	Phú Quý	-16	28	65	-53	-33	30	69	-32	-49
Bà Rịa Vũng Tàu	Vũng Tàu	-96	113	36	61	-152	147	12	114	-190
	Côn Đảo	-97	90	42	57	-152	108	24	103	-175
TPHCM	Cần Giờ	-98	123	35	75	-155	157	8	127	-195
Tiền Giang	Gò Công Tây	-96	126	38	80	-154	161	7	134	-198
Bến Tre	Ba Tri	-93	126	38	85	-153	160	8	139	-194
Trà Vinh	Duyên Hải	-106	122	35	84	-170	151	8	136	-203
Sóc Trăng	Tân Phú	-112	119	30	96	-169	138	10	140	-192
Bạc Liêu	TP. Bạc Liêu	-114	98	36	102	-153	96	32	128	-154
Cà Mau	Năm Căn	-90	58	51	88	-115	41	53	105	-105
	Trần Văn Thời	-8	14	41	47	-41	2	25	73	-38
Kiên Giang	Rạch Giá	21	5	17	45	-12	-5	-4	70	-13
	Phú Quốc	34	5	11	41	17	-11	-1	48	27

Vùng Biển	Độ cao sóng biển dự báo trong 48 giờ		
	Độ cao sóng lớn nhất (m)	Hướng thịnh hành	Ghi chú
Bắc vịnh Bắc Bộ	0.3 - 1.6	Bắc, Đông Bắc	
Nam vịnh Bắc Bộ	0.7 - 1.4	Đông Bắc, Bắc	
Quảng Trị đến Quảng Ngãi	1.2 - 1.7	Đông Bắc, Bắc	
Bình Định đến Ninh Thuận	1.4 - 1.9	Đông Bắc	
Bình Thuận đến Cà Mau	0.3 - 2.6	Đông Bắc, Bắc	Cảnh báo
Cà Mau đến Kiên Giang	0.3 - 1.3	Bắc, Tây Bắc	
Quần đảo Hoàng Sa	1.6 - 1.8	Đông Bắc	
Quần đảo Trường Sa	1.5 - 2.1	Đông Bắc	Cảnh báo
Bắc Biển Đông	1.4 - 2.8	Đông Bắc	Cảnh báo
Giữa Biển Đông	0.8 - 2.0	Đông Bắc	Cảnh báo
Nam Biển Đông	0.9 - 2.1	Đông Bắc, Đông	Cảnh báo

**Tin phát lúc: 13 giờ 00**

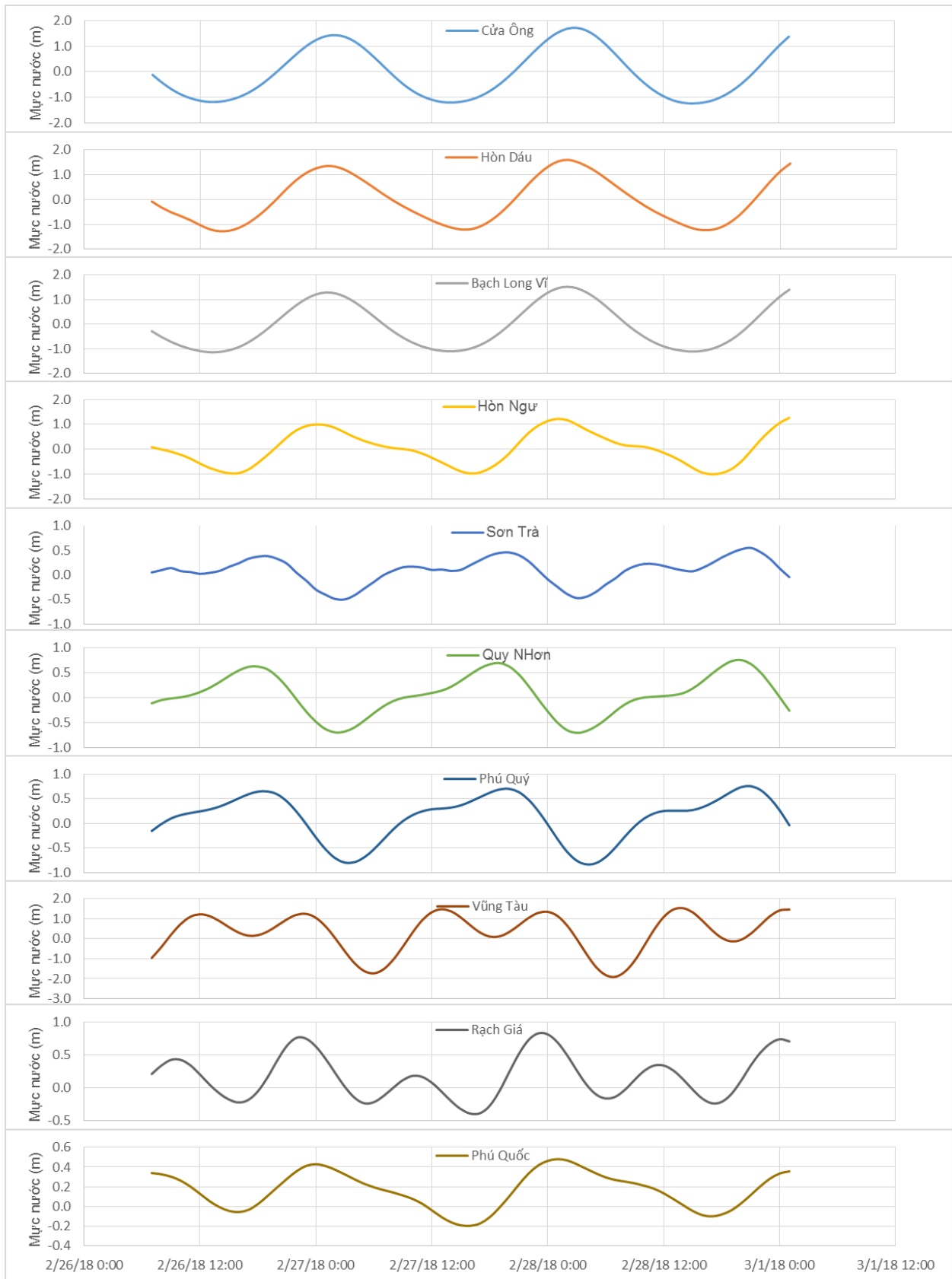
Thời điểm phát tin dự báo tiếp theo: 13 giờ 00 ngày 27/02/2018

Người xây dựng bản tin: Đặng Linh Chi, Khương Văn Hải

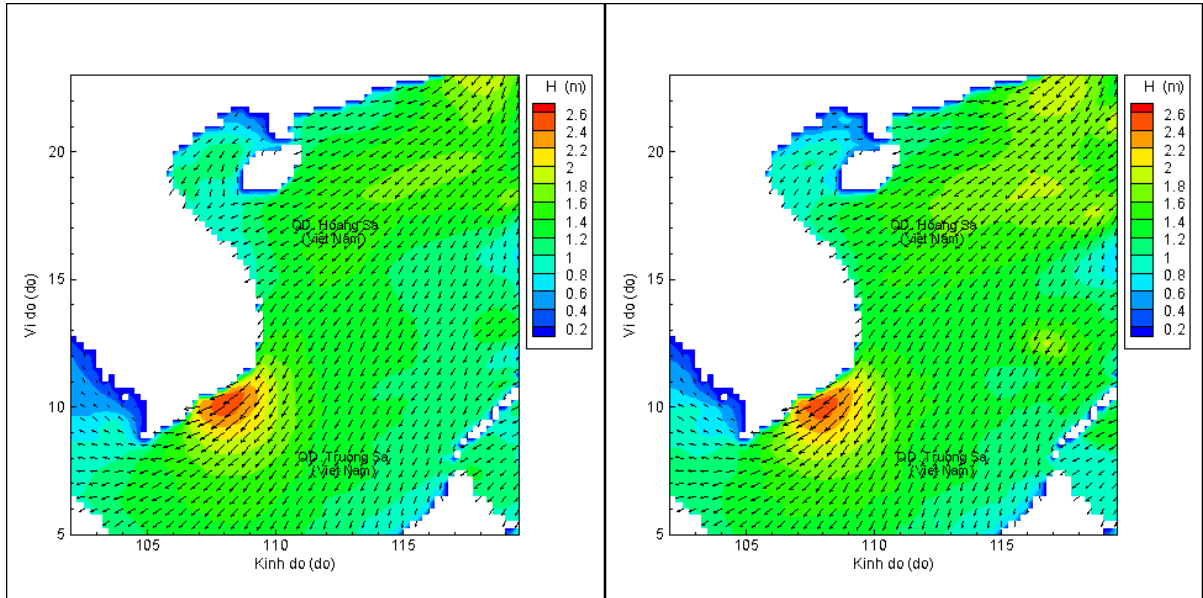
Người soát bản tin: Nguyễn Thị Thanh

# Biến trình mực nước tổng cộng tại 10 trạm Hải văn

(Cửa Ông, Hòn Dấu, Bạch Long Vĩ, Hòn Ngur, Sơn Trà, Quy Nhơn, Phú Quý, Vũng Tàu, Rạch Giá, Phú Quốc)

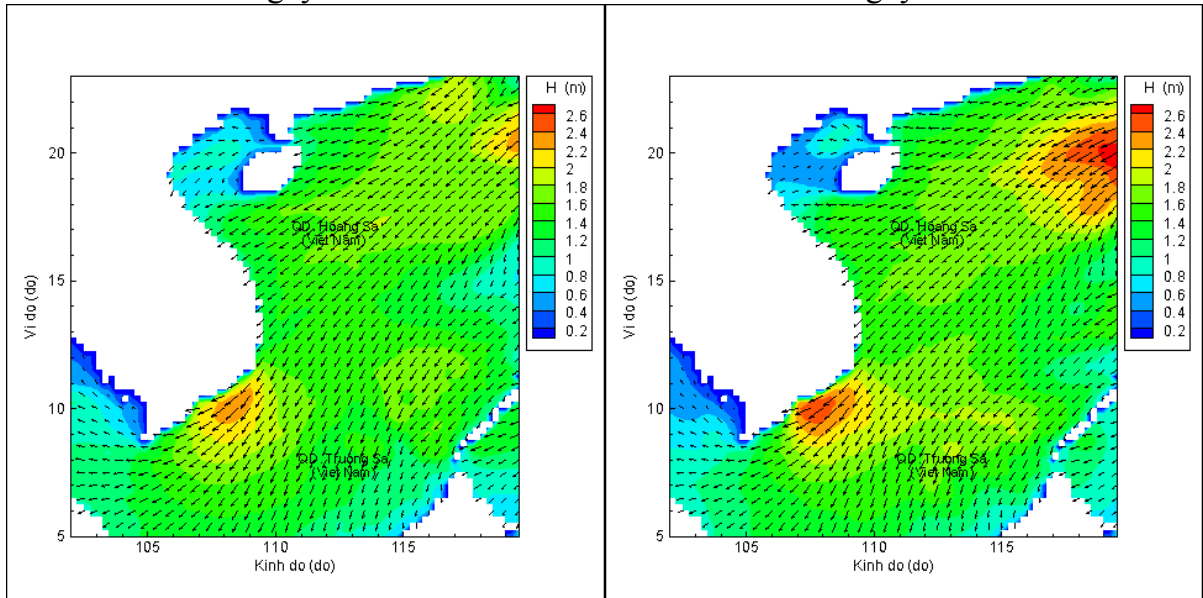


# Phân bố độ cao sóng ven bờ và ngoài khơi biển Việt Nam



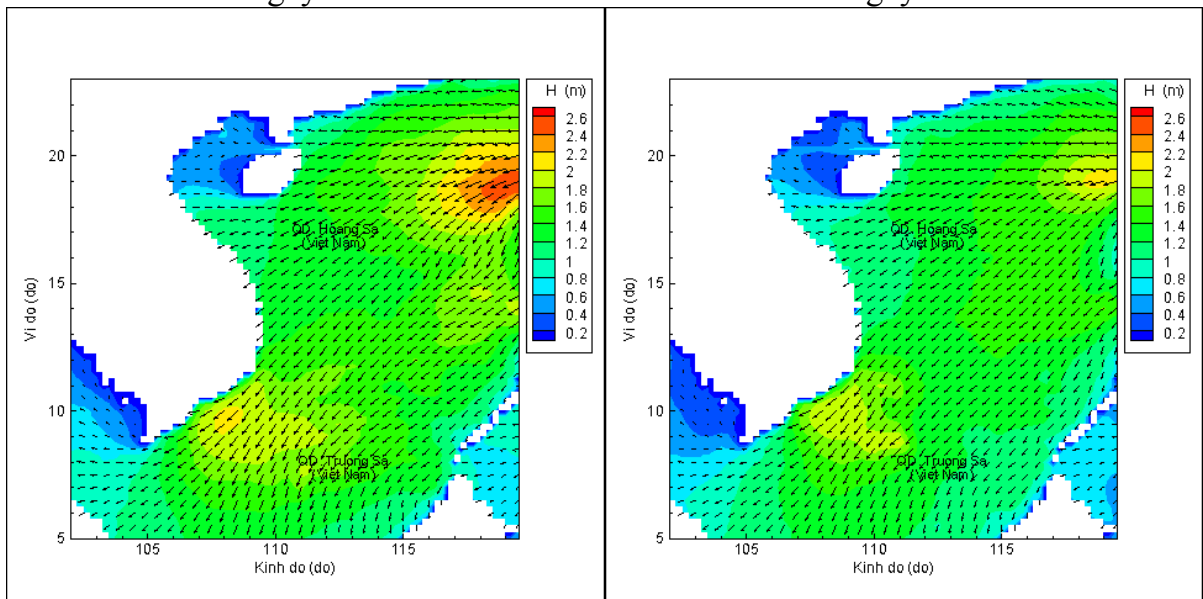
Lúc 13h ngày 26/02/2018

Lúc 19h ngày 26/02/2018



Lúc 01h ngày 27/02/2018

Lúc 13h ngày 27/02/2018



Lúc 01h ngày 28/02/2018

Lúc 13h ngày 28/02/2018